

DATALUTA **2011**

BANCO DE DADOS DA LUTA PELA TERRA



PONTAL DO PARANAPANEMA

Coordenação
Carlos Alberto Feliciano
Eduardo Paulon Girardi

Organização
José Sobreiro Filho
Tiago Egídio Avanço Cubas

REDE DATALUTA



APOIO:



Cátedra UNESCO de Educação do Campo e Desenvolvimento Territorial

DATALUTA
Banco de Dados da Luta pela Terra
Relatório Pontal do Paranapanema 2011

Coordenação

Núcleo de Estudos, Pesquisas e Projetos de Reforma Agrária – NERA (UNESP)

Prof. Dr. Bernardo Mançano Fernandes
Prof. Dr. Carlos Alberto Feliciano
Prof. Dr. Eduardo Paulon Girardi
Prof. Dr. Ricardo Pires de Paula
Prof. Dr. Ronaldo Celso Messias Correia
Prof. Dr. Cliff Welch

Coordenação de Equipe

Prof. Dr. Carlos Alberto Feliciano
Prof. Dr. Eduardo Paulon Girardi
Prof. Dr. Bernardo Mançano Fernandes

Organização do relatório

José Sobreiro Filho
Tiago Egídio Avanço Cubas

Equipe de pesquisa

Camila Ferracini Origuéla – NERA
Clifford Andrew Welch – NERA
Danilo Valentin Pereira – NERA
Estevan Leopoldo de Freitas Coca – NERA
Hellen Carolina Gomes Mesquita da Silva – NERA
Herivelto Fernandes Rocha – NERA
Janaína Francisca Souza Campos – NERA
José Sobreiro Filho – NERA
Lara Cardoso Dalperio – NERA
Leandro Nieves Ribeiro – NERA
Lorena Iza Pereira – NERA
Luiz Carlos Martins – NERA
Marina Fortunato Bueno da Silveira – NERA
Munir Jorge Felício – NERA
Rafael de Oliveira Coelho dos Santos – NERA
Rodrigo de Souza Savoini – NERA
Rubens dos Santos Romão de Souza – NERA
Thaís Fernandes de Almeida – NERA
Tiago Egídio Avanço Cubas – NERA

Fotos Capa

Arquivo Pessoal de José Sobreiro Filho

NERA - Núcleo de Estudos, Pesquisas e Projetos de Reforma Agrária – FCT/ UNESP
Coordenação: FELICIANO, C.A.; GIRARDI, E. P. Presidente Prudente, São Paulo. Outubro de 2012.
DATALUTA – Banco de Dados da Luta pela Terra: Relatório Pontal do Paranapanema 2011.

1999 – ano 1
2000 – ano 2
2001 – ano 3
2003 – ano 4
2004 – ano 5
2005 – ano 6
2006 – ano 7
2007 – ano 8
2008 – ano 9
2009 – ano 10
2010 – ano 11
2011 – ano 12
2012 – ano 13
Anual

1. Geografia – Questão Agrária – Ocupações – Assentamentos – Movimentos Socioterritoriais – Estrutura Fundiária – Territorialização – Espacialização – Manifestações

SUMÁRIO

APRESENTAÇÃO	06
METODOLOGIA	08
DATALUTA PONTAL DO PARANAPANEMA - OCUPAÇÕES - 1988-2011	
TABELA 1 - PONTAL DO PARANAPANEMA - NÚMERO DE OCUPAÇÕES E DE FAMÍLIAS POR MUNICÍPIO - 1988-2011	09
GRÁFICO 1 - PONTAL DO PARANAPANEMA - NÚMERO DE OCUPAÇÕES - 1988-2011	10
GRÁFICO 2 - PONTAL DO PARANAPANEMA - NÚMERO DE FAMÍLIAS EM OCUPAÇÕES - 1988-2011	10
MAPA 1 - PONTAL DO PARANAPANEMA - GEOGRAFIA DAS OCUPAÇÕES DE TERRAS - 1988-2011 - NÚMERO DE OCUPAÇÕES	11
MAPA 2 - PONTAL DO PARANAPANEMA - GEOGRAFIA DAS OCUPAÇÕES DE TERRAS - 1988-2011 - NÚMERO DE FAMÍLIAS EM OCUPAÇÕES	12
DATALUTA PONTAL DO PARANAPANEMA - OCUPAÇÕES - 2011	
TABELA 2 - PONTAL DO PARANAPANEMA - NÚMERO DE OCUPAÇÕES E DE FAMÍLIAS POR MUNICÍPIO - 2011	13
MAPA 3 - PONTAL DO PARANAPANEMA - GEOGRAFIA DAS OCUPAÇÕES DE TERRAS - 2011 - NÚMERO DE OCUPAÇÕES	14
MAPA 4 - PONTAL DO PARANAPANEMA - GEOGRAFIA DAS OCUPAÇÕES DE TERRAS - 2011 - NÚMERO DE FAMÍLIAS EM OCUPAÇÕES	15
DATALUTA PONTAL DO PARANAPANEMA - ASSENTAMENTOS RURAIS - 1979-2011	
TABELA 3 - PONTAL DO PARANAPANEMA - NÚMERO DE ASSENTAMENTOS RURAIS, FAMÍLIAS E ÁREA POR MUNICÍPIO - 1985-2011	16
GRÁFICO 3 - PONTAL DO PARANAPANEMA - NÚMERO DE ASSENTAMENTOS RURAIS - ASSENTAMENTOS CRIADOS - 1985-2011	17
GRÁFICO 4 - PONTAL DO PARANAPANEMA - NÚMERO DE FAMÍLIAS ASSENTADAS - ASSENTAMENTOS CRIADOS - 1985-2011	17
MAPA 5 - PONTAL DO PARANAPANEMA - GEOGRAFIA DOS ASSENTAMENTOS RURAIS - 1979-2011 - NÚMERO DE ASSENTAMENTOS	18
MAPA 6 - PONTAL DO PARANAPANEMA - GEOGRAFIA DOS ASSENTAMENTOS RURAIS - 1979-2011 - NÚMERO DE FAMÍLIAS ASSENTADAS	19
MAPA 7 - PONTAL DO PARANAPANEMA - GEOGRAFIA DOS ASSENTAMENTOS RURAIS - 1979-2011 - ÁREA DOS ASSENTAMENTOS	20
DATALUTA PONTAL DO PARANAPANEMA - ASSENTAMENTOS RURAIS - 2011	
MAPA 8 - PONTAL DO PARANAPANEMA - GEOGRAFIA DOS ASSENTAMENTOS RURAIS - 2011 - NÚMERO DE ASSENTAMENTOS	21
MAPA 9 - PONTAL DO PARANAPANEMA - GEOGRAFIA DOS ASSENTAMENTOS RURAIS - 2011 - NÚMERO DE FAMÍLIAS ASSENTADAS	22
MAPA 10 - PONTAL DO PARANAPANEMA - GEOGRAFIA DOS ASSENTAMENTOS RURAIS - 2011 - ÁREA DOS ASSENTAMENTOS	23
DATALUTA PONTAL DO PARANAPANEMA - ESTRUTURA FUNDIÁRIA - 2011	
TABELA 4 - PONTAL DO PARANAPANEMA - MUDANÇAS DA ESTRUTURA FUNDIÁRIA POR CLASSES DE ÁREA DE 1992,1998, 2003, 2010 E 2011	24
TABELA 5 - PONTAL DO PARANAPANEMA - MUDANÇAS DA ESTRUTURA FUNDIÁRIA POR MUNICÍPIOS DE 1992,1998, 2003, 2010 E 2011	25
MAPA 11 - PONTAL DO PARANAPANEMA - ÍNDICE DE GINI DA ESTRUTURA FUNDIÁRIA - 2011	26
DATALUTA PONTAL DO PARANAPANEMA - MOVIMENTOS SOCIOTERRITORIAIS - 2000-2011	
TABELA 6 - PONTAL DO PARANAPANEMA - OCUPAÇÕES REALIZADAS PELOS MOVIMENTOS SOCIOTERRITORIAIS - 2000-2011	27
TABELA 7 - PONTAL DO PARANAPANEMA - OCUPAÇÕES REALIZADAS PELOS MOVIMENTOS SOCIOTERRITORIAIS - 2011	28
QUADRO 1 - PONTAL DO PARANAPANEMA - MOVIMENTOS SOCIOTERRITORIAIS ATUANTES ENTRE 2000-2011	29
QUADRO 2 - PONTAL DO PARANAPANEMA - MOVIMENTOS SOCIOTERRITORIAIS ATUANTES EM 2011	31
QUADRO 3 - PONTAL DO PARANAPANEMA - NÚMERO E NOME DOS MOVIMENTOS SOCIOTERRITORIAIS QUE REALIZARAM OCUPAÇÕES POR ANO NO PERÍODO 2000-2011	32
GRÁFICO 5 - PONTAL DO PARANAPANEMA - NÚMERO DE MUNICÍPIOS ONDE OS MOVIMENTOS SOCIOTERRITORIAIS REALIZARAM OCUPAÇÕES NO PERÍODO 2000-2011	33

GRÁFICO 6 - PONTAL DO PARANAPANEMA - EVOLUÇÃO DOS MOVIMENTOS SOCIOTERRITORIAIS - 2000-2011	33
GRÁFICO 7 - PONTAL DO PARANAPANEMA - RELAÇÃO DOS MOVIMENTOS SOCIOTERRITORIAIS, NÚMERO DE OCUPAÇÕES E NÚMERO DE FAMÍLIAS - 2000-2011	34
GRÁFICO 8 - PONTAL DO PARANAPANEMA - NÚMERO DE FAMÍLIAS EM OCUPAÇÕES - PARTICIPAÇÃO DO MST E DOS DEMAIS MOVIMENTOS - 2000-2011	34
PRANCHA 1 - PONTAL DO PARANAPANEMA - GEOGRAFIA DOS MOVIMENTOS SOCIOTERRITORIAIS - 2000-2011 - NÚMERO DE FAMÍLIAS EM OCUPAÇÕES - POR MUNICÍPIO	35

DATALUTA PONTAL DO PARANAPANEMA - MANIFESTAÇÕES DO CAMPO - 2000-2011

TABELA 8 - PONTAL DO PARANAPANEMA - NÚMERO DE MANIFESTAÇÕES E DE PESSOAS EM MANIFESTAÇÕES POR MUNICÍPIO - 2000-2011	36
GRÁFICO 9 - PONTAL DO PARANAPANEMA - MANIFESTAÇÕES DO CAMPO - 2000-2011 - RELAÇÃO DO NÚMERO DE MANIFESTAÇÕES E PESSOAS ENVOLVIDAS	37
MAPA 12 - PONTAL DO PARANAPANEMA - GEOGRAFIA DAS MANIFESTAÇÕES DO CAMPO - NÚMERO DE MANIFESTAÇÕES POR MUNICÍPIOS - 2000-2011	38
MAPA 13 - PONTAL DO PARANAPANEMA - GEOGRAFIA DAS MANIFESTAÇÕES DO CAMPO - 2000-2011 - NÚMERO DE PESSOAS EM MANIFESTAÇÕES POR MUNICÍPIOS	39
PRANCHA 2 - PONTAL DO PARANAPANEMA - TIPOLOGIA DAS MANIFESTAÇÕES DO CAMPO - NÚMERO DE MANIFESTAÇÕES POR MUNICÍPIOS - 2000-2011	40
PRANCHA 3 - PONTAL DO PARANAPANEMA - TIPOLOGIA DAS MANIFESTAÇÕES DO CAMPO - NÚMERO DE PESSOAS EM MANIFESTAÇÕES POR MUNICÍPIOS - 2000-2011	41

APRESENTAÇÃO

Apresentamos o quinto relatório regional da série de relatórios do DATALUTA. Nosso projeto é difundir os resultados de nossas pesquisas em escala local, de modo a contribuir com leituras diferenciadas da questão agrária. O DATALUTA – Banco de Dados da Luta pela Terra – é um projeto de pesquisa e extensão criado no Núcleo de Estudos, Pesquisas e Projetos de Reforma Agrária – **NERA** – vinculado ao Departamento de Geografia da Faculdade de Ciências e Tecnologia da UNESP, campus de Presidente Prudente.

No sentido de propiciar leituras diversas da realidade agrária brasileira, nos reunimos em um coletivo de pensamento e criamos a **REDE DATALUTA**, agregando esforços, concentração e disciplina de nove grupos de pesquisas das seguintes universidades: **Núcleo de Estudos, Pesquisas e Projetos de Reforma Agrária - NERA** vinculado ao **Departamento de Geografia da Faculdade de Ciências e Tecnologia da UNESP**, *campus* de Presidente Prudente, o **Laboratório de Geografia Agrária – LAGEA** – da Universidade Federal de Uberlândia, o **Laboratório de Geografia das Lutas no Campo e na Cidade – GEOLUTAS** do Departamento de Geografia da Universidade Estadual do Oeste do Paraná – *campus* de Marechal Rondon, o **Núcleo de Estudos Agrários – NEAG** do Departamento de Geografia da Universidade Federal do Rio Grande do Sul; o **Grupo de Pesquisas em Geografia Agrária e Conservação da Biodiversidade do Pantanal – GECA** da Universidade Federal do Mato Grosso, o **Laboratório de Estudos Rurais e Urbanos – LABERUR** do Departamento de Geografia da Universidade Federal do Sergipe, o **Observatório dos Conflitos do Campo – OCCA** da Universidade Federal do Espírito Santo, o **Grupo de Estudos sobre Trabalho, Espaço e Campesinato – GETEC**, da Universidade Federal da Paraíba e o **Laboratório de Estudos Territoriais – LABET**, do campus de Três Lagoas da Universidade Federal do Mato Grosso do Sul. Os grupos de pesquisa que compõem a REDE DATALUTA estão trabalhando para publicar estes relatórios em seus estados.

Essa articulação de grupos de pesquisa está contribuindo para a espacialização do DATALUTA, criando condições de estabelecer uma rede nacional, obtendo dados mais apurados, auxiliando para a qualificação do conhecimento e desenvolvimento dos temas vinculados à questão agrária. Hoje o DATALUTA tornou-se uma referência internacional para os estudiosos da questão agrária, o que tem possibilitado intercâmbios de pesquisa com países como Canadá, Estados Unidos, Cuba, Espanha, Bolívia, Equador, Colômbia, Argentina, Uruguai e França.

O presente relatório apresenta dados detalhados da luta pela terra na região do Pontal do Paranapanema - estado de São Paulo, desde 1988, com informações representadas em tabelas, quadros, gráficos e mapas da espacialização das ocupações. Com este mesmo procedimento representamos a territorialização dos movimentos e o resultado destas ações, que são os assentamentos rurais implantados, responsáveis por alterar parte da configuração territorial do Pontal. A partir do Relatório DATALUTA de 2010, inserimos os primeiros resultados da sistematização de dados da categoria manifestações, criada em 2010, onde apresentamos os principais tipos e de que maneira estão espacializadas nos municípios do Pontal.

A dificuldade de acesso aos dados sistematizados de ocupações de terras, assentamentos rurais, movimentos socioterritoriais, estrutura fundiária e manifestações tem sido um problema para pesquisadores e outros interessados na questão agrária no Brasil. A razão principal é a fragmentação das informações pelas fontes primárias e as diferentes formas de organização dos dados, de maneira a impossibilitar comparações em escalas geográficas e períodos históricos. Procurando superar essa dificuldade, em 1998, foi criado o DATALUTA. Este foi o primeiro projeto de pesquisa do NERA, fundado no mesmo ano. Entre 1999 e 2005, publicamos anualmente o Relatório DATALUTA BRASIL com dados organizados em diversas escalas: nacional, estadual, microrregional e municipal, sendo as duas últimas escalas somente para a região do Pontal do Paranapanema, que é definida pela UNIPONTAL – União dos Municípios do Pontal do Paranapanema.

Nos anos de 2006 e 2007, no Relatório DATALUTA BRASIL não foram publicados dados do Pontal. Dez anos após a criação do DATALUTA, lançamos o primeiro relatório especializado

para divulgar dados sistematizados da região, onde ocorre uma das mais intensas disputas territoriais da história da luta pela implantação de reforma agrária no Brasil.

A constituição de um banco de dados que reúna informações a respeito da questão agrária brasileira assume fundamental importância. Pesquisadores, instituições públicas e privadas e a imprensa nacional e internacional são usuários que frequentemente utilizam os dados disponibilizados pelo DATALUTA para efetuarem suas respectivas interpretações sobre a questão agrária no país. Alguns exemplos são os artigos publicados em jornais como: Estado de S. Paulo, Folha de S. Paulo, O Dia de Goiânia, Jornal de Fato do Rio Grande do Norte, Correio Brasiliense, Correio da Bahia, Diário do Nordeste, Gazeta do Povo, revistas Veja, Isto É e Carta Capital, também na revista ADUSP e na revista Terra Livre da Associação dos Geógrafos Brasileiros – AGB do Brasil, além de periódicos internacionais como o Argentino Serie Ensayos & Investigaciones Nº 28 de Buenos Aires e o espanhol Revista Electrónica de Geografía Y Ciencias Sociales da Universidad de Barcelona, dentre outros. Em 2006, a Enciclopédia Latino Americana (Editora Boitempo), organizada por Emir Sader e em 2007, o Geoatlas (Editora Ática), escrito pela Maria Elena Simielli, também utilizaram nossos dados.

Três universidades utilizaram o DATALUTA para elaboração de questões em seus vestibulares: UEL - Universidade Estadual de Londrina, UFSCar - Universidade Federal de São Carlos e PUC/SP - Pontifícia Universidade Católica de São Paulo. Estudantes de graduação, pós-graduação e outros pesquisadores de instituições como USP - Universidade de São Paulo, UEM - Universidade Estadual de Maringá, UFSC - Universidade Federal de Santa Catarina, UFBA - Universidade Federal da Bahia, UFF- Universidade Federal Fluminense, UFRJ - Universidade Federal do Rio de Janeiro utilizam mapas, tabelas, quadros e gráficos em projetos, trabalhos e pesquisas acadêmicas.

Os relatórios anuais do DATALUTA são entregues ao Acervo Documental do MST - Movimento dos Trabalhadores Rurais Sem Terra, estabelecido no CEDEM - Centro de Memória e Documentação da UNESP, criado a partir de convênio celebrado entre a UNESP e a ANCA - Associação Nacional de Cooperação Agrícola. Também este relatório é resultado de uma parceria entre UNESP e o FEHIDRO - Fundo Estadual de Recursos Hídricos, em que procuramos divulgar conhecimentos sobre as realidades dos territórios localizados na bacia hidrográfica do rio Paranapanema.

Para a divulgação mais rápida dos dados do DATALUTA, criamos em janeiro de 2008 o Boletim DATALUTA. Com este periódico estamos difundindo nossas análises sobre as sistematizações e confrontações, bem como leituras de outros pesquisadores que divulgamos em publicação denominada “artigo do mês”. Visite www.fct.unesp.br/nera/boletim Para receber mensalmente o Boletim envie e-mail para boletimdataluta@fct.unesp.br

Nossos agradecimentos a todos os pesquisadores que trabalharam intensivamente na elaboração deste relatório, bem como no desenvolvimento de outras atividades, sempre comprometidos com a pesquisa da questão agrária. Igualmente, agradecemos o apoio da Pró-Reitoria de Extensão Universitária da UNESP – PROEX, do Programa Unesp de Divulgação Permanente da Ciência – CIÊNCIA na UNESP, do Conselho Nacional de Desenvolvimento Científico e Tecnológico – CNPq, o Fundo de Amparo à Pesquisa do Estado de São Paulo – FAPESP e a Cátedra UNESCO para Educação do Campo e Desenvolvimento Territorial que possibilitaram a continuidade e desenvolvimento de nossos estudos.

Mais uma vez, solicitamos aos usuários desses dados a gentileza de nos enviar um exemplar do trabalho resultado por via eletrônica ou por correio convencional, para fazer parte de nossos arquivos.

Presidente Prudente, outubro de 2012.

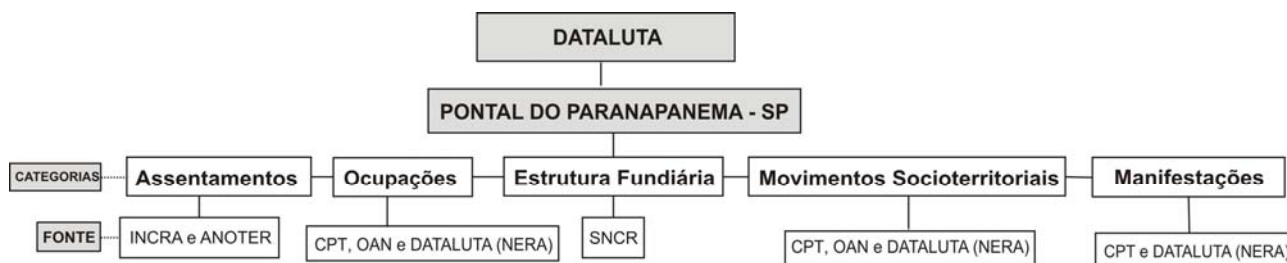
Prof. Dr. Bernardo Mançano Fernandes
Prof. Dr. Carlos Alberto Feliciano
Prof. Dr. Eduardo Paulon Girardi

METODOLOGIA

A metodologia do DATALUTA é composta por um conjunto de procedimentos que compreende as fontes, escalas e categorias. Para as categorias ocupações o registro dos dados é desde 1988; assentamentos desde 1979; movimentos socioterritoriais e manifestações desde 2000 e os dados da estrutura fundiária são de 1992, 1998, 2003, 2010 e 2011. Os dados de ocupações de terra, famílias e movimentos socioterritoriais são organizados a partir das seguintes fontes: CPT - Comissão Pastoral da Terra, OAN - Ouvidoria Agrária Nacional e dos dados levantados de diários nacionais e regionais pelo grupo de pesquisa **NERA**. Esses dados são confrontados e compõem o DATALUTA ocupações.

Os dados de assentamentos rurais são compostos a partir das seguintes fontes: INCRA – Instituto Nacional de Colonização e Reforma Agrária e ITESP – Fundação Instituto de Terras do Estado de São Paulo – José Gomes da Silva. Os dados da estrutura fundiária são do SNCR - Sistema Nacional de Cadastro Rural do INCRA. No organograma a seguir, apresentamos a escala, categorias e as fontes dos dados do DATALUTA.

Organograma 1 – escalas, categorias e fontes do DATALUTA



No DATALUTA os dados são sistematizados por categorias. A organização dos dados das **categorias assentamentos, ocupações, movimentos socioterritoriais, manifestações e estrutura fundiária** subsidiam análises apuradas da espacialização e da territorialização da luta pela terra e da reforma agrária no Brasil. Estas análises são divulgadas todos os anos com a publicação digital do Relatório DATALUTA e são subsídios importantes para os pesquisadores da questão agrária brasileira.

Os dados das respectivas fontes são digitados *on-line* no Programa DATALUTA pelos pesquisadores dos grupos de pesquisa que constituem a **REDE DATALUTA**. No Programa, os dados são sistematizados para serem organizados nos seguintes aplicativos: Microsoft Excel, Philcarto e CorelDraw, onde são armazenados para elaboração de diferentes tipos de representação: tabelas, quadros, gráficos e mapas, que compõem os relatórios. As possibilidades de análise são amplas, dentre elas destacamos as análises do tipo espacial, escalar, temporal, periódica, comparativa e temática.

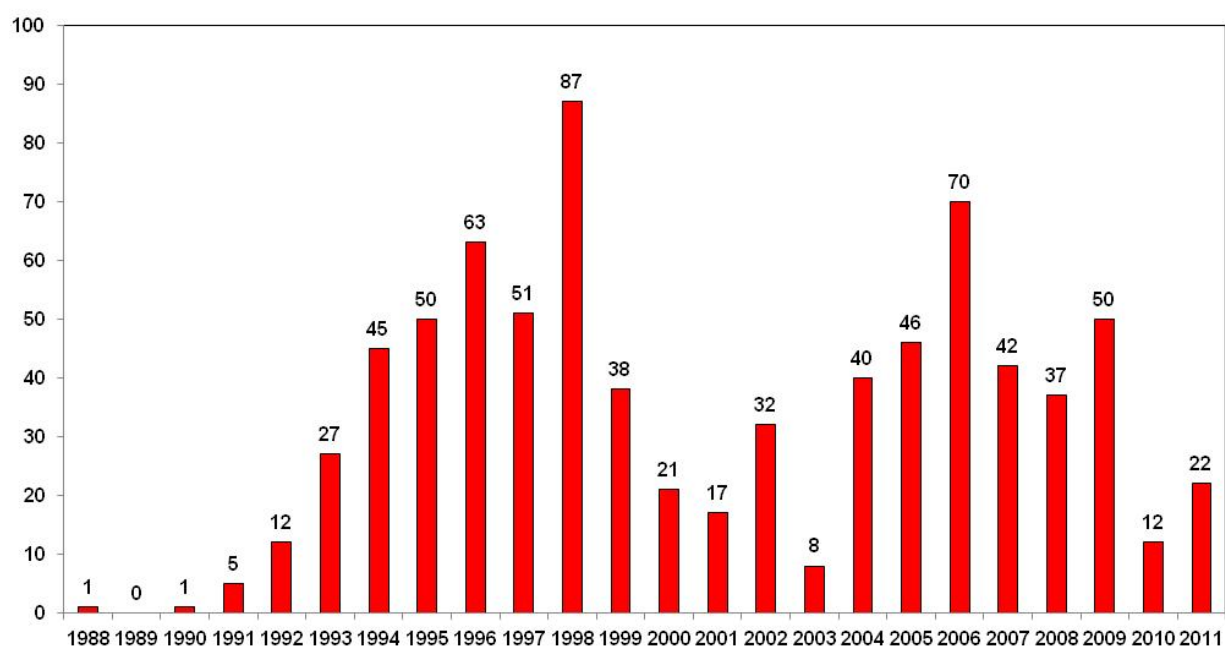
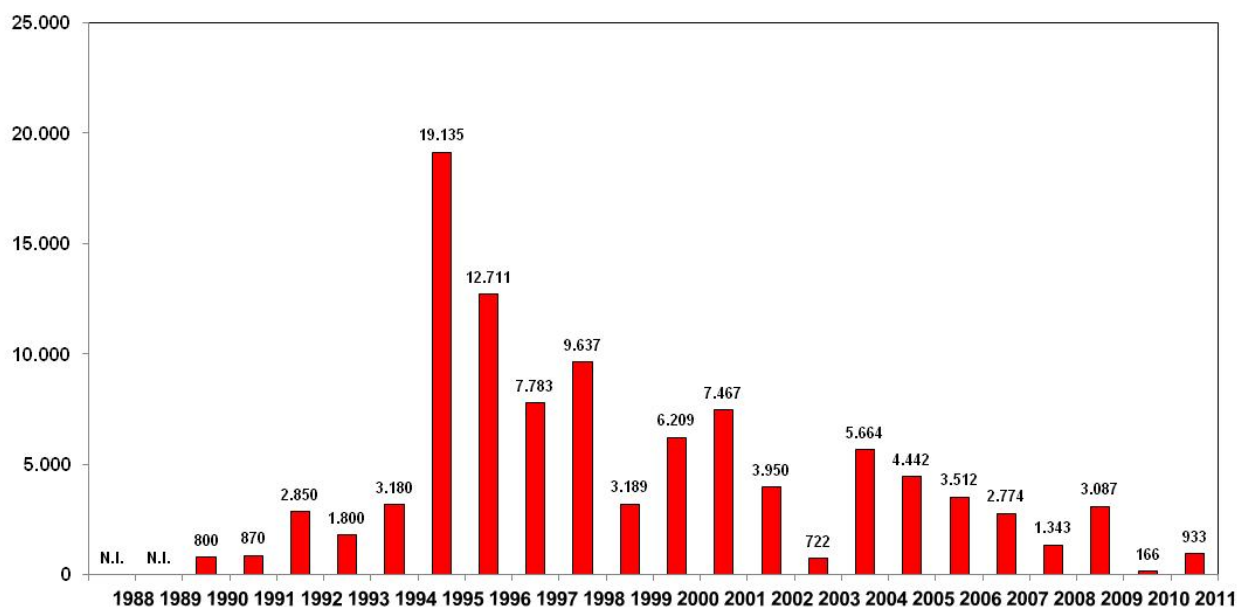
Os dados do DATALUTA são utilizados em diversos relatórios de pesquisas, artigos, monografias, dissertações e teses elaboradas por pesquisadores do NERA e outras universidades e/ou instituições públicas e privadas. Visite nosso sítio www.fct.unesp.br/nera e conheça um pouco mais de nossos trabalhos. Caso necessite de microdados para pesquisas sobre a luta pela terra no Brasil ou projeto de desenvolvimento dos assentamentos, envie ofício com as especificações para nera@fct.unesp.br.

Boa pesquisa

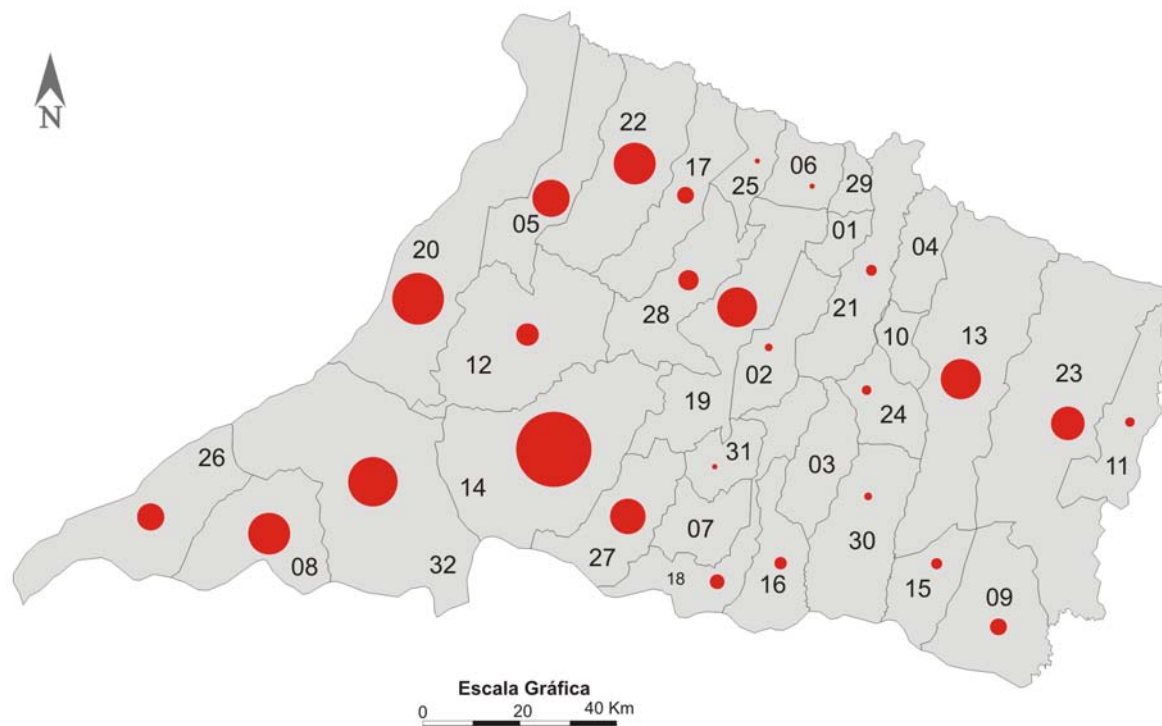
EQUIPE DA REDE DATALUTA (NERA)

TABELA 1 - PONTAL DO PARANAPANEMA - NÚMERO DE OCUPAÇÕES E DE FAMÍLIAS POR MUNICÍPIO - 1988-2011				
MUNICÍPIO	Nº OCUPAÇÕES	%	Nº FAMÍLIAS	%
Alfredo Marcondes	0	0,00	0	0,00
Alvares Machado	2	0,26	94	0,09
Anhumas	0	0,00	0	0,00
Caiabu	0	0,00	0	0,00
Caiuá	44	5,66	2.806	2,74
Emilianópolis	2	0,26	60	0,06
Estrela do Norte	0	0,00	0	0,00
Euclides da Cunha Paulista	55	7,08	6.966	6,81
Iepê	11	1,42	534	0,52
Indiana	0	0,00	0	0,00
João Ramalho	3	0,39	74	0,07
Marabá Paulista	17	2,19	3.614	3,54
Martinópolis	50	6,44	2.600	2,54
Mirante do Paranapanema	172	22,14	33.527	32,80
Nantes	4	0,51	465	0,45
Narandiba	5	0,64	417	0,41
Piquerobi	9	1,16	302	0,30
Pirapozinho	7	0,90	900	0,88
Presidente Bernardes	52	6,69	3.445	3,37
Presidente Epitácio	83	10,68	9.211	9,01
Presidente Prudente	4	0,51	620	0,61
Presidente Venceslau	54	6,95	2.652	2,59
Rancharia	38	4,89	5.950	5,82
Regente Feijó	3	0,39	55	0,05
Ribeirão dos Índios	1	0,13	60	0,06
Rosana	23	2,96	2.197	2,15
Sandovalina	39	5,02	12.132	11,87
Santo Anastácio	13	1,67	1.424	1,39
Santo Expedito	0	0,00	0	0,00
Taciba	2	0,26	190	0,19
Tarabaí	1	0,13	400	0,39
Teodoro Sampaio	83	10,68	11.529	11,28
TOTAL	777	100,00	102.224	100,00

Fonte: DATALUTA - Banco de Dados da Luta Pela Terra, 2012. www.fct.unesp.br/nera

GRÁFICO 1 - PONTAL DO PARANAPANEMA - NÚMERO DE OCUPAÇÕES - 1988-2011

 Fonte: DATALUTA - Banco de Dados da Luta pela Terra, 2012. www.fct.unesp.br/nera
GRÁFICO 2 - PONTAL DO PARANAPANEMA - NÚMERO DE FAMÍLIAS EM OCUPAÇÕES - 1988-2011

 Fonte: DATALUTA - Banco de Dados da Luta pela Terra, 2012. www.fct.unesp.br/nera

Mapa 1 - Pontal do Paranapanema - Geografia das Ocupações de Terras - 1988-2011 Número de Ocupações



Índice de Municípios

01 - Alfredo Marcondes	13 - Martinópolis	25 - Ribeirão dos Índios
02 - Álvares Machado	14 - Mirante do Paranapanema	26 - Rosana
03 - Anhumas	15 - Nantes	27 - Sandovalina
04 - Caiabu	16 - Narandiba	28 - Santo Anastácio
05 - Caiuá	17 - Piquerobi	29 - Santo Expedito
06 - Emilianópolis	18 - Pirapozinho	30 - Taciba
07 - Estrela do Norte	19 - Presidente Bernardes	31 - Tarabaí
08 - Euclides da Cunha Paulista	20 - Presidente Epitácio	32 - Teodoro Sampaio
09 - Iepê	21 - Presidente Prudente	
10 - Indiana	22 - Presidente Venceslau	
11 - João Ramalho	23 - Rancharia	
12 - Marabá Paulista	24 - Regente Feijó	

Legenda

Número de Ocupações por município



DATALUTA - Banco de Dados da Luta pela Terra

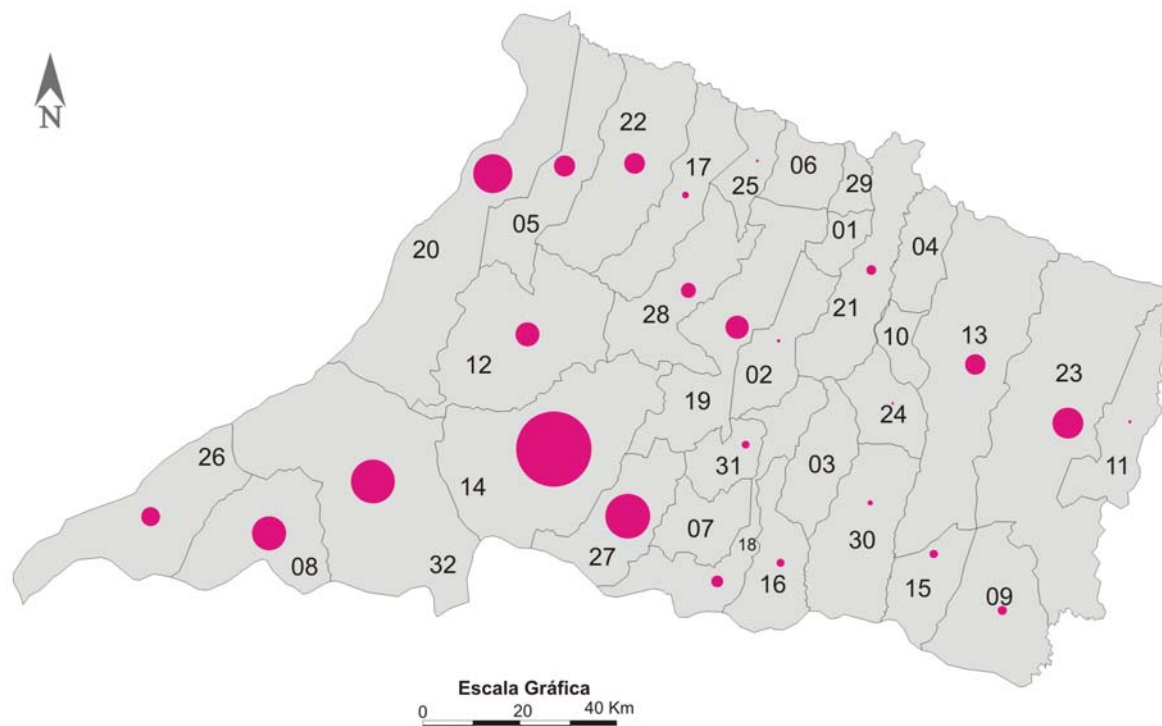
NERA: Núcleo de Estudos, Pesquisas e Projetos de Reforma Agrária
www.fct.unesp.br/nera

Coordenação: Carlos Alberto Feliciano
 Cartografia: Hellen Carolina Gomes Mesquita da Silva/Lorena Iza Pereira
 Software de Cartomática: Philcarto
 Base cartográfica: Philippe Waniez

Fonte de Dados : CPT e DATALUTA (NERA)
 Apoio: CNPq, FAPESP, PROEX (UNESP) e CAPES

Presidente Prudente, outubro de 2012

Mapa 2 - Pontal do Paranapanema - Geografia das Ocupações de Terras - 1988-2011 Número de Famílias em Ocupações




Índice de Municípios

01 - Alfredo Marcondes	13 - Martinópolis	25 - Ribeirão dos Índios
02 - Álvares Machado	14 - Mirante do Paranapanema	26 - Rosana
03 - Anhumas	15 - Nantes	27 - Sandovalina
04 - Caiabu	16 - Narandiba	28 - Santo Anastácio
05 - Caiuá	17 - Piquerobi	29 - Santo Expedito
06 - Emilianópolis	18 - Pirapozinho	30 - Taciba
07 - Estrela do Norte	19 - Presidente Bernardes	31 - Tarabaí
08 - Euclides da Cunha Paulista	20 - Presidente Epitácio	32 - Teodoro Sampaio
09 - Iepê	21 - Presidente Prudente	
10 - Indiana	22 - Presidente Venceslau	
11 - João Ramalho	23 - Rancharia	
12 - Marabá Paulista	24 - Regente Feijó	

Legenda

Número de famílias* em ocupações por município



*Calcula-se 4 pessoas por família (IBGE)

DATALUTA - Banco de Dados da Luta pela Terra

NERA: Núcleo de Estudos, Pesquisas e Projetos de Reforma Agrária
www.fct.unesp.br/nera

Coordenação: Carlos Alberto Feliciano
Cartografia: Hellen Carolina Gomes Mesquita da Silva/Lorena Iza Pereira
Software de Cartomática: Philcarto
Base cartográfica: Philippe Waniez

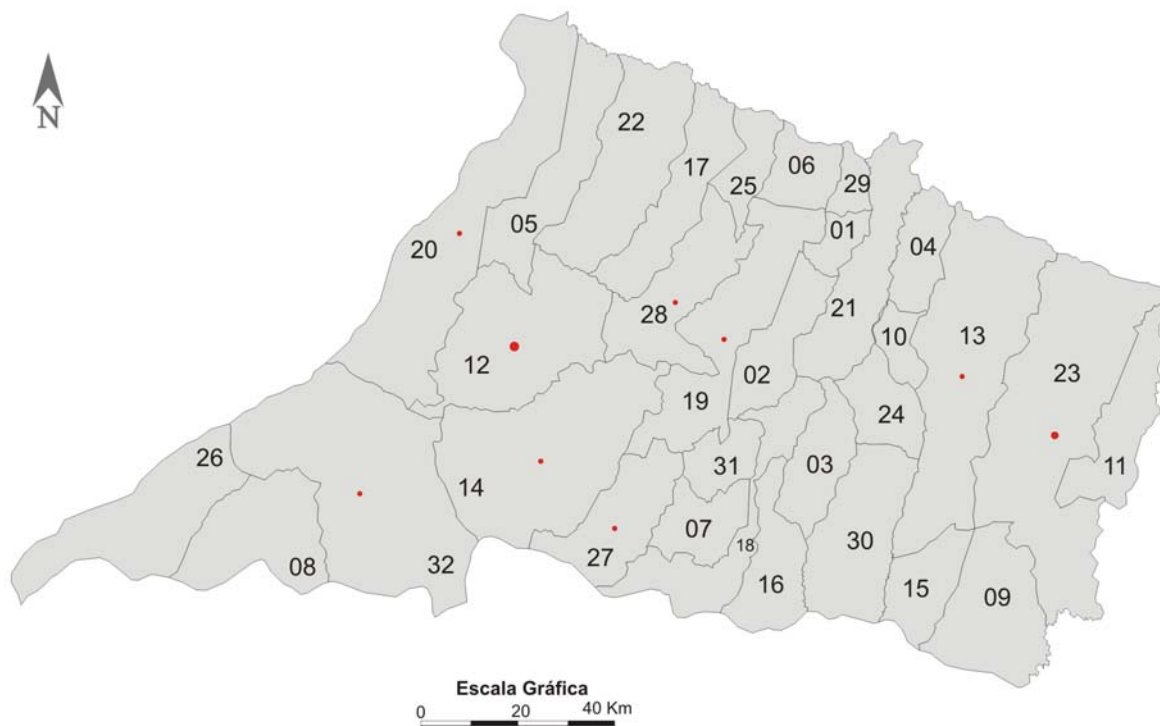
Fonte de Dados: CPT e DATALUTA (NERA)
Apoio: CNPq, FAPESP, PROEX (UNESP) e CAPES

Presidente Prudente, outubro de 2012

TABELA 2 - PONTAL DO PARANAPANEMA - NÚMERO DE OCUPAÇÕES E DE FAMÍLIAS POR MUNICÍPIO - 2011				
MUNICÍPIO	Nº OCUPAÇÕES	%	Nº FAMÍLIAS	%
Alfredo Marcondes	0	0,00	0	0,00
Alvares Machado	0	0,00	0	0,00
Anhumas	0	0,00	0	0,00
Caiabu	0	0,00	0	0,00
Caiuá	1	4,55	60	6,43
Emilianópolis	1	4,55	60	6,43
Estrela do Norte	0	0,00	0	0,00
Euclides da Cunha Paulista	1	4,55	0	0,00
Iepê	2	9,09	8	0,86
Indiana	0	0,00	0	0,00
João Ramalho	0	0,00	0	0,00
Marabá Paulista	1	4,55	100	10,72
Martinópolis	0	0,00	0	0,00
Mirante do Paranapanema	0	0,00	0	0,00
Nantes	0	0,00	0	0,00
Narandiba	0	0,00	0	0,00
Piquerobi	0	0,00	0	0,00
Pirapozinho	0	0,00	0	0,00
Presidente Bernardes	3	13,64	145	15,54
Presidente Epitácio	1	4,55	60	6,43
Presidente Prudente	0	0,00	0	0,00
Presidente Venceslau	0	0,00	0	0,00
Rancharia	3	13,64	200	21,44
Regente Feijó	0	0,00	0	0,00
Ribeirão dos Índios	0	0,00	0	0,00
Rosana	0	0,00	0	0,00
Sandovalina	1	4,55	300	32,15
Santo Anastácio	0	0,00	0	0,00
Santo Expedito	0	0,00	0	0,00
Taciba	0	0,00	0	0,00
Tarabaí	0	0,00	0	0,00
Teodoro Sampaio	8	36,36	0	0,00
TOTAL	22	100,00	933	100,00

Fonte: DATALUTA - Banco de Dados da Luta Pela Terra, 2012. www.fct.unesp.br/nera

Mapa 3 - Pontal do Paranapanema - Geografia das Ocupações de Terras - 2011 Número de Ocupações



Índice de Municípios

01 - Alfredo Marcondes	13 - Martinópolis	25 - Ribeirão dos Índios
02 - Álvares Machado	14 - Mirante do Paranapanema	26 - Rosana
03 - Anhumas	15 - Nantes	27 - Sandovalina
04 - Caiabu	16 - Narandiba	28 - Santo Anastácio
05 - Caiuá	17 - Piquerobi	29 - Santo Expedito
06 - Emilianópolis	18 - Pirapozinho	30 - Taciba
07 - Estrela do Norte	19 - Presidente Bernardes	31 - Tarabaí
08 - Euclides da Cunha Paulista	20 - Presidente Epitácio	32 - Teodoro Sampaio
09 - Iepê	21 - Presidente Prudente	
10 - Indiana	22 - Presidente Venceslau	
11 - João Ramalho	23 - Rancharia	
12 - Marabá Paulista	24 - Regente Feijó	

Legenda

Número de Ocupações por município



DATALUTA - Banco de Dados da Luta pela Terra

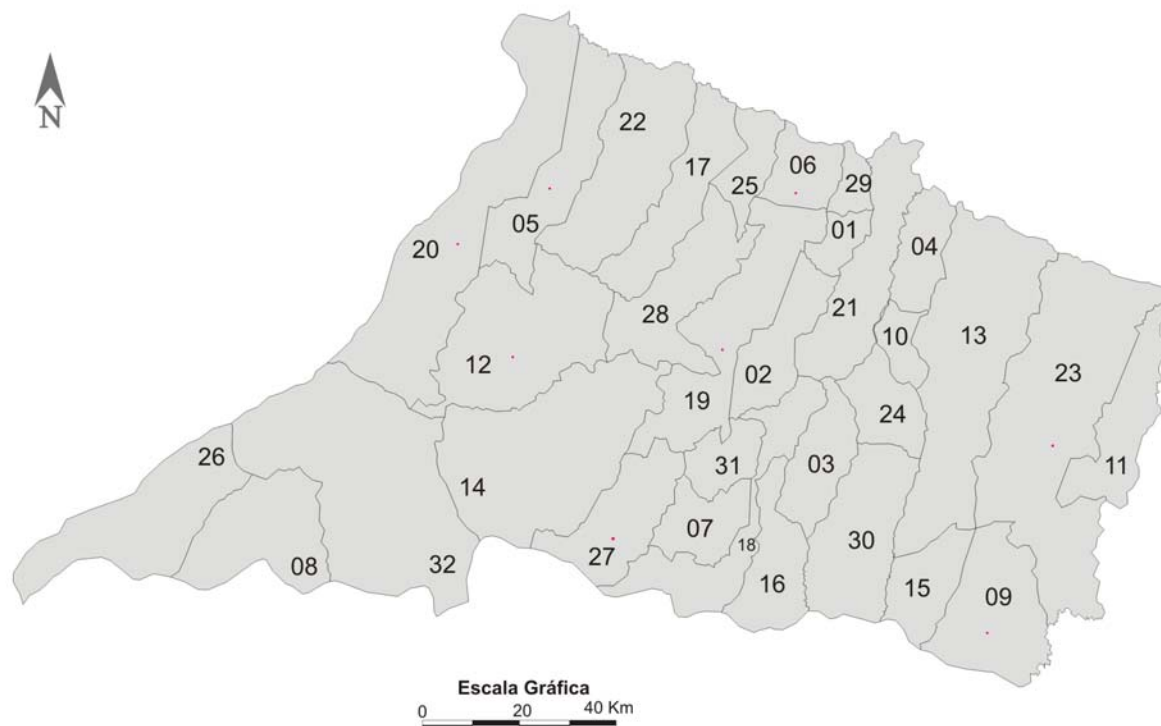
NERA: Núcleo de Estudos, Pesquisas e Projetos de Reforma Agrária
www.fct.unesp.br/nera

Coordenação: Carlos Alberto Feliciano
Cartografia: Hellen Carolina Gomes Mesquita da Silva/Lorena Iza Pereira
Software de Cartomática: Philcarto
Base cartográfica: Philippe Waniez

Fonte de Dados: CPT e DATALUTA (NERA)
Apoio: CNPq, FAPESP, PROEX (UNESP) e CAPES

Presidente Prudente, outubro de 2012

Mapa 4 - Pontal do Paranapanema - Geografia das Ocupações de Terras - 2011 Número de Famílias em Ocupações



Índice de Municípios

01 - Alfredo Marcondes	13 - Martinópolis	25 - Ribeirão dos Índios
02 - Álvares Machado	14 - Mirante do Paranapanema	26 - Rosana
03 - Anhumas	15 - Nantes	27 - Sandovalina
04 - Caiabu	16 - Narandiba	28 - Santo Anastácio
05 - Caiuá	17 - Piquerobi	29 - Santo Expedito
06 - Emilianópolis	18 - Pirapozinho	30 - Taciba
07 - Estrela do Norte	19 - Presidente Bernardes	31 - Tarabaí
08 - Euclides da Cunha Paulista	20 - Presidente Epitácio	32 - Teodoro Sampaio
09 - Iepê	21 - Presidente Prudente	
10 - Indianápolis	22 - Presidente Venceslau	
11 - João Ramalho	23 - Rancharia	
12 - Marabá Paulista	24 - Regente Feijó	

Legenda

Número de famílias* em ocupações por município



DATALUTA - Banco de Dados da Luta pela Terra

NERA: Núcleo de Estudos, Pesquisas e Projetos de Reforma Agrária
www.fct.unesp.br/nera

Coordenação: Carlos Alberto Feliciano
 Cartografia: Hellen Carolina Gomes Mesquita da Silva/Lorena Iza Pereira
 Software de Cartomática: Philcarto
 Base cartográfica: Philippe Waniez

Fonte de Dados : CPT e DATALUTA (NERA)
 Apoio: CNPq, FAPESP, PROEX (UNESP) e CAPES

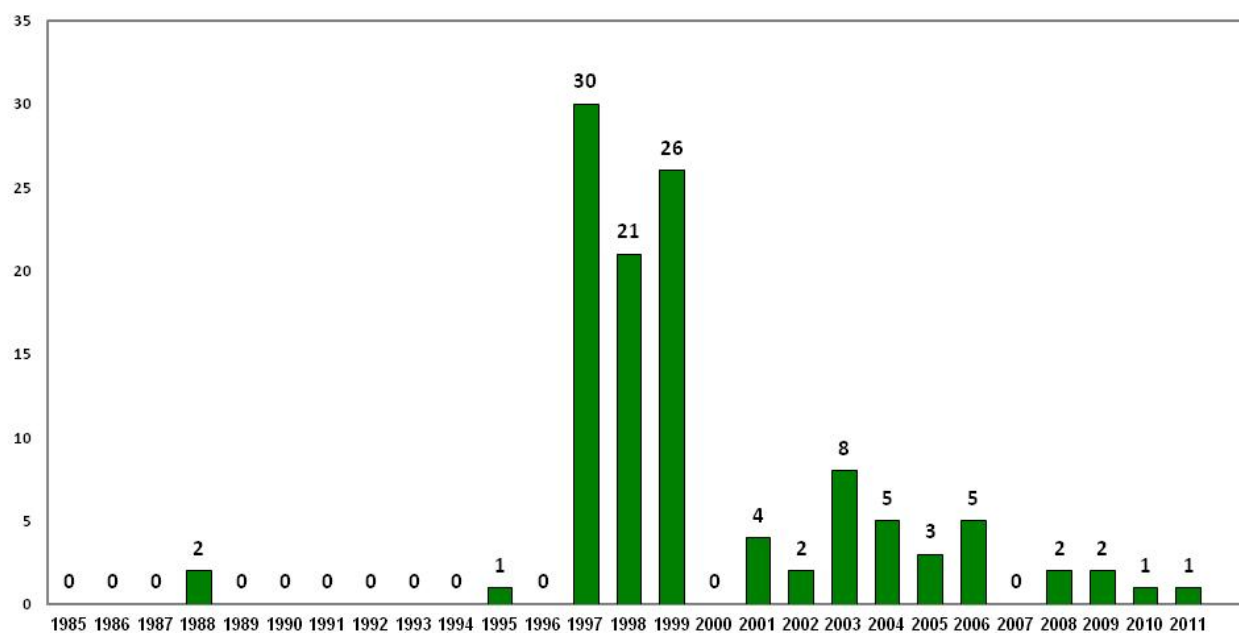
*Calcula-se 4 pessoas por família (IBGE)

Presidente Prudente, outubro de 2012

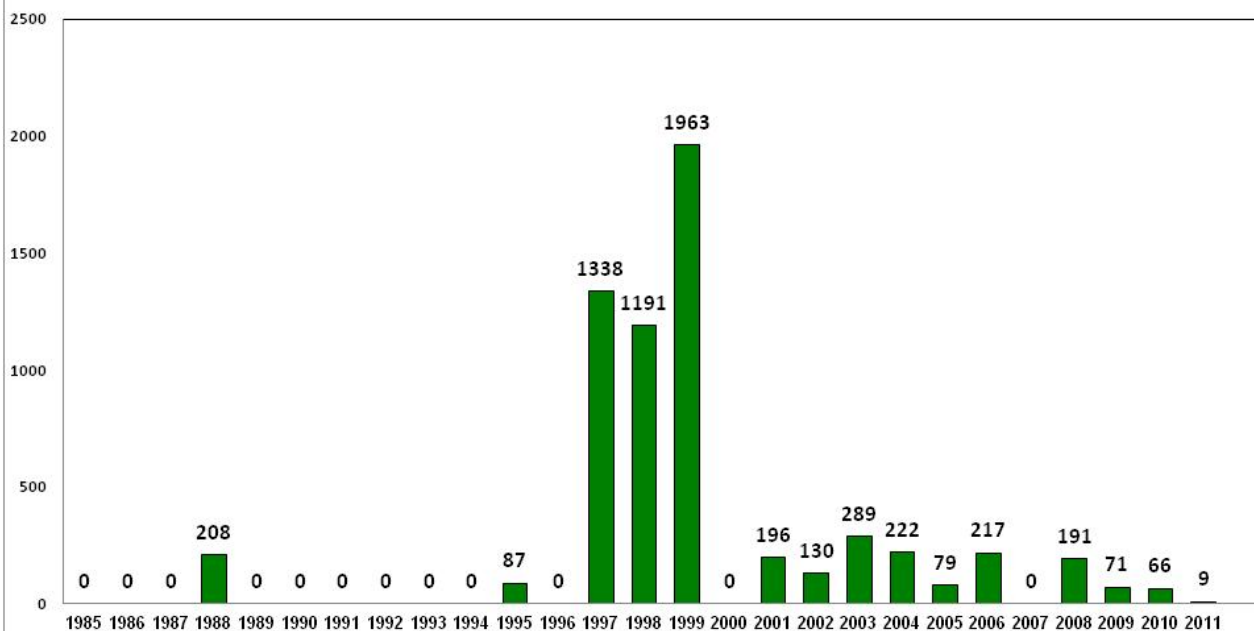
TABELA 3 - PONTAL DO PARANAPANEMA - NÚMERO DE ASSENTAMENTOS RURAIS, FAMÍLIAS E ÁREA POR MUNICÍPIO- 1985-2011

MUNICÍPIOS	ASSENTAMENTOS	%	FAMÍLIAS	%	ÁREA	%
Caiuá	8	7,1	445	7,1	10.732	7,7
Euclides da Cunha Paulista	9	8,0	517	8,3	10.933	7,8
Iepê	1	0,9	50	0,8	68	0,0
João Ramalho	1	0,9	40	0,6	54	0,0
Marabá Paulista	6	5,3	260	4,2	6.479	4,6
Martinópolis	2	1,8	124	2,0	2.744	2,0
Mirante do Paranapanema	33	29,2	1.625	26,0	34.984	24,9
Piquerobi	3	2,7	84	1,3	2.594	1,8
Presidente Bernardes	8	7,1	266	4,3	7.189	5,1
Presidente Epitácio	4	3,5	342	5,5	7.533	5,4
Presidente Venceslau	7	6,2	408	6,5	9.247	6,6
Rancharia	2	1,8	178	2,8	4.264	3,0
Ribeirão dos Índios	1	0,9	40	0,6	852	0,6
Rosana	5	4,4	815	13,0	19.432	13,9
Sandovalina	2	1,8	198	3,2	4.017	2,9
Teodoro Sampaio	21	18,6	865	13,8	22.681	16,2
TOTAL	113	100	6.257	100	143.803	100

Fonte: DATALUTA - Banco de Dados da Luta pela Terra, 2012. www.fct.unesp.br/nera

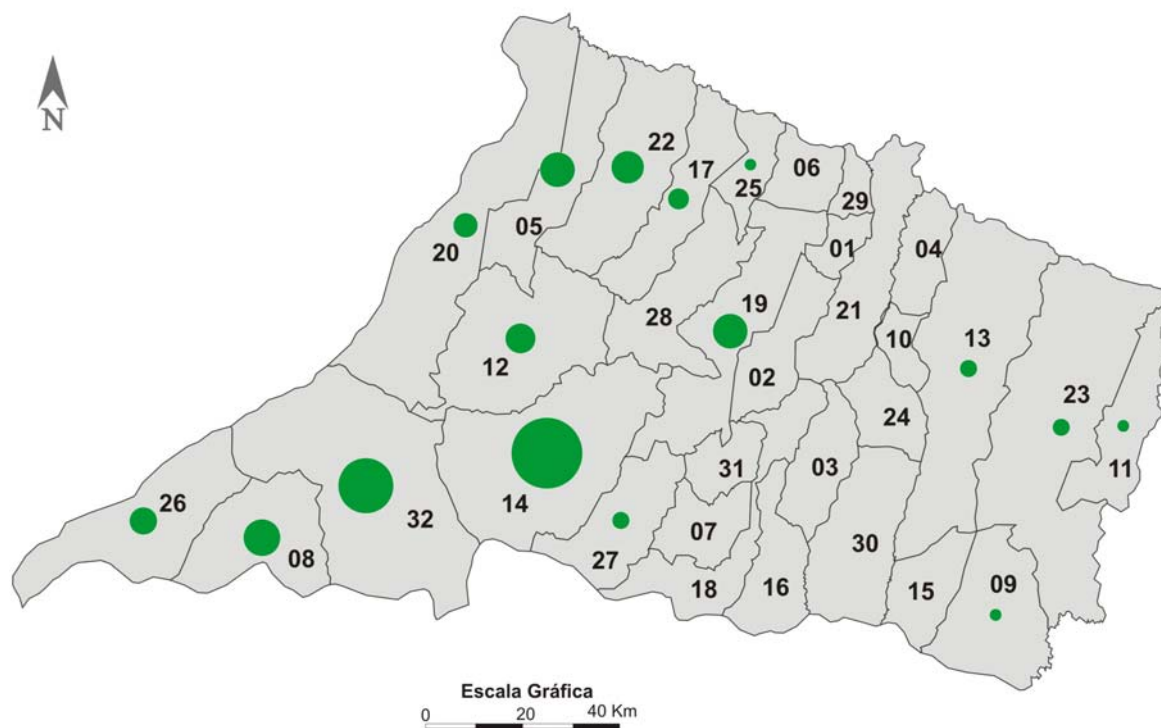
GRÁFICO 3 - PONTAL DO PARANAPANEMA - NÚMERO DE ASSENTAMENTOS RURAIS - ASSENTAMENTOS CRIADOS - 1985-2011


Fonte: DATALUTA: Banco de Dados da Luta pela Terra, 2011. www.fct.unesp.br/nera

GRÁFICO 4 - PONTAL DO PARANAPANEMA - NÚMERO DE FAMÍLIAS ASSENTADAS - ASSENTAMENTOS CRIADOS - 1985-2011


Fonte: DATALUTA: Banco de Dados da Luta pela Terra, 2011. www.fct.unesp.br/nera

Mapa 5 - Pontal do Paranapanema - Geografia dos Assentamentos Rurais - 1979-2011 Número de Assentamentos



Índice de Municípios

01 - Alfredo Marcondes	13 - Martinópolis	25 - Ribeirão dos Índios
02 - Álvares Machado	14 - Mirante do Paranapanema	26 - Rosana
03 - Anhumas	15 - Nantes	27 - Sandovalina
04 - Caiabu	16 - Narandiba	28 - Santo Anastácio
05 - Caiuá	17 - Piquerobi	29 - Santo Expedito
06 - Emilianópolis	18 - Pirapozinho	30 - Taciba
07 - Estrela do Norte	19 - Presidente Bernardes	31 - Tarabaí
08 - Euclides da Cunha Paulista	20 - Presidente Epitácio	32 - Teodoro Sampaio
09 - Iepê	21 - Presidente Prudente	
10 - Indianápolis	22 - Presidente Venceslau	
11 - João Ramalho	23 - Rancharia	
12 - Marabá Paulista	24 - Regente Feijó	

Legenda

Número de assentamentos por município



DATALUTA - Banco de Dados da Luta pela Terra

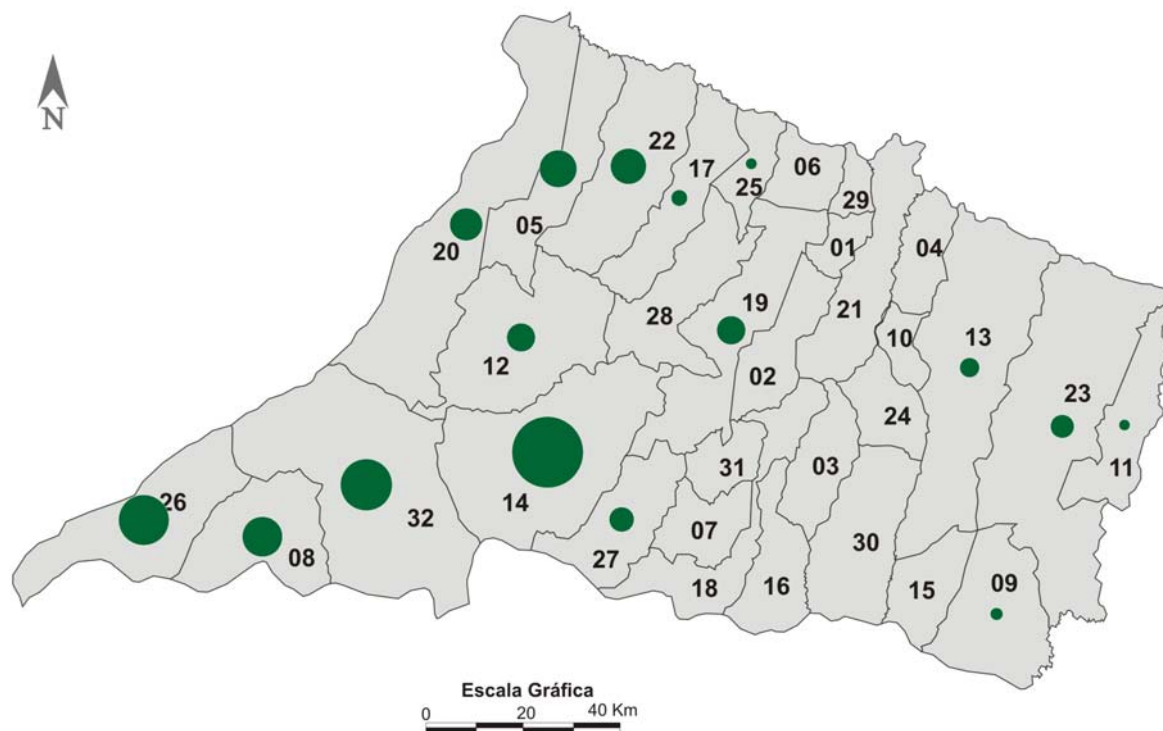
NERA: Núcleo de Estudos, Pesquisas e Projetos de Reforma Agrária
www.fct.unesp.br/nera

Coordenação: Carlos Alberto Feliciano
 Cartografia: Rodrigo de Souza Savoini / Marina Bueno
 Software de Cartomática: Philcarto
 Base cartográfica: Eduardo Paulon Girardi

Fonte de Dados: INCRA e ITESP
 Apoio: CNPq, FAPESP, PROEX (UNESP) e CAPES.

Presidente Prudente, outubro de 2012.

**Mapa 6 - Pontal do Paranapanema - Geografia dos Assentamentos Rurais - 1979-2011
Número de Famílias Assentadas**

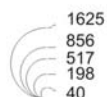


Índice de Municípios

01 - Alfredo Marcondes	13 - Martinópolis	25 - Ribeirão dos Índios
02 - Álvares Machado	14 - Mirante do Paranapanema	26 - Rosana
03 - Anhumas	15 - Nantes	27 - Sandovalina
04 - Caiabu	16 - Nandiba	28 - Santo Anastácio
05 - Caiuá	17 - Piquerobi	29 - Santo Expedito
06 - Emilianópolis	18 - Pirapozinho	30 - Taciba
07 - Estrela do Norte	19 - Presidente Bernardes	31 - Tarabaí
08 - Euclides da Cunha Paulista	20 - Presidente Epitácio	32 - Teodoro Sampaio
09 - Iepê	21 - Presidente Prudente	
10 - Indiana	22 - Presidente Venceslau	
11 - João Ramalho	23 - Rancharia	
12 - Marabá Paulista	24 - Regente Feijó	

Legenda

Número de famílias* assentadas por município



*Calcula-se 4 pessoas por família (IBGE)

DATALUTA - Banco de Dados da Luta pela Terra

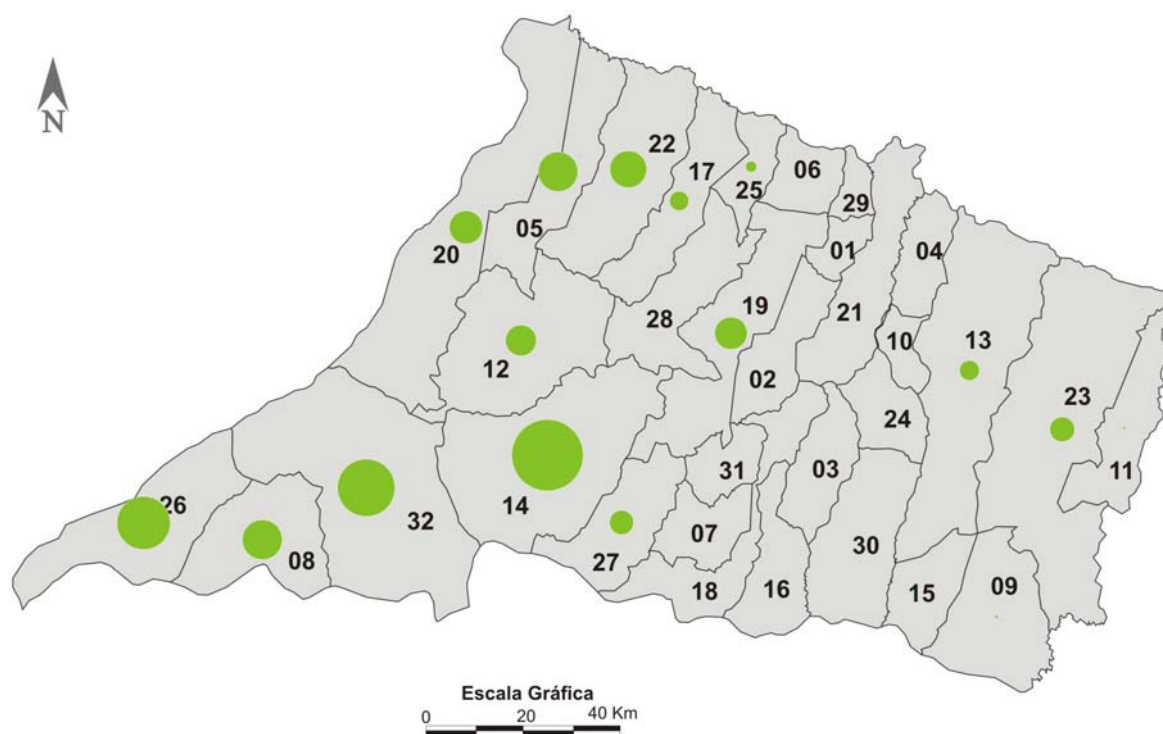
NERA: Núcleo de Estudos, Pesquisas e Projetos de Reforma Agrária
www.fct.unesp.br/nera

Coordenação: Carlos Alberto Feliciano
Cartografia: Rodrigo de Souza Savoini / Marina Bueno
Software de Cartomática: Philcarto
Base cartográfica: Eduardo Paulon Girardi

Fonte de Dados: INCRA e ITESP
Apoio: CNPq, FAPESP, PROEX (UNESP) e CAPES.

Presidente Prudente, outubro de 2012.

Mapa 7 - Pontal do Paranapanema - Geografia dos Assentamentos Rurais - 1979-2011 Área dos Assentamentos




Índice de Municípios

01 - Alfredo Marcondes	13 - Martinópolis	25 - Ribeirão dos Índios
02 - Álvares Machado	14 - Mirante do Paranapanema	26 - Rosana
03 - Anhumas	15 - Nantes	27 - Sandovalina
04 - Caiabu	16 - Nandiba	28 - Santo Anastácio
05 - Caiuá	17 - Piquerobi	29 - Santo Expedito
06 - Emilianópolis	18 - Pirapozinho	30 - Taciba
07 - Estrela do Norte	19 - Presidente Bernardes	31 - Tarabaí
08 - Euclides da Cunha Paulista	20 - Presidente Epitácio	32 - Teodoro Sampaio
09 - Iepê	21 - Presidente Prudente	
10 - Indiana	22 - Presidente Venceslau	
11 - João Ramalho	23 - Rancharia	
12 - Marabá Paulista	24 - Regente Feijó	

Legenda

Área dos assentamentos em ha



DATALUTA - Banco de Dados da Luta pela Terra

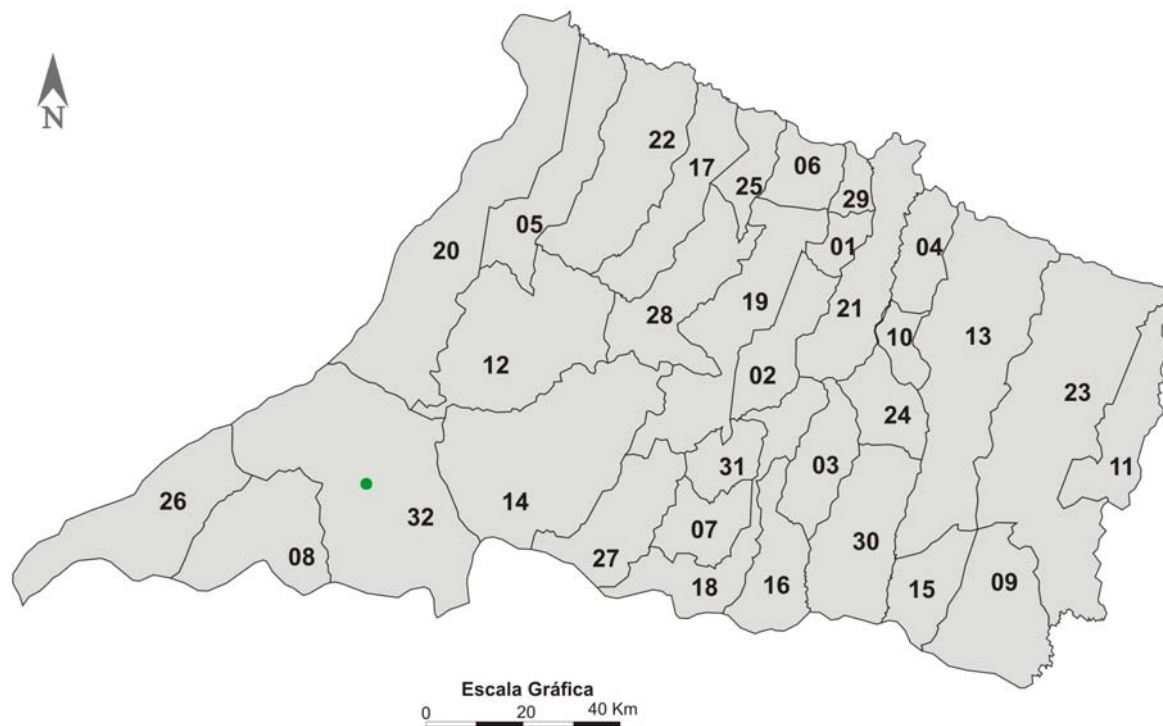
NERA: Núcleo de Estudos, Pesquisas e Projetos de Reforma Agrária
www.fct.unesp.br/nera

Coordenação: Carlos Alberto Feliciano
Cartografia: Rodrigo de Souza Savoini / Marina Bueno
Software de Cartomática: Philcarto
Base cartográfica: Eduardo Paulon Girardi

Fonte de Dados: INCRA e ITESP
Apoio: CNPq, FAPESP, PROEX (UNESP) e CAPES.

Presidente Prudente, outubro de 2012.

Mapa 8 - Pontal do Paranapanema - Geografia dos Assentamentos Rurais - 2011 Número de Assentamentos



Índice de Municípios

01 - Alfredo Marcondes	13 - Martinópolis	25 - Ribeirão dos Índios
02 - Álvares Machado	14 - Mirante do Paranapanema	26 - Rosana
03 - Anhumas	15 - Nantes	27 - Sandovalina
04 - Caiabu	16 - Narandiba	28 - Santo Anastácio
05 - Caiuá	17 - Piquerobi	29 - Santo Expedito
06 - Emilianópolis	18 - Pirapozinho	30 - Taciba
07 - Estrela do Norte	19 - Presidente Bernardes	31 - Tarabaí
08 - Euclides da Cunha Paulista	20 - Presidente Epitácio	32 - Teodoro Sampaio
09 - Iepê	21 - Presidente Prudente	
10 - Indianápolis	22 - Presidente Venceslau	
11 - João Ramalho	23 - Rancharia	
12 - Marabá Paulista	24 - Regente Feijó	

Legenda

Número de assentamentos por município



DATALUTA - Banco de Dados da Luta pela Terra

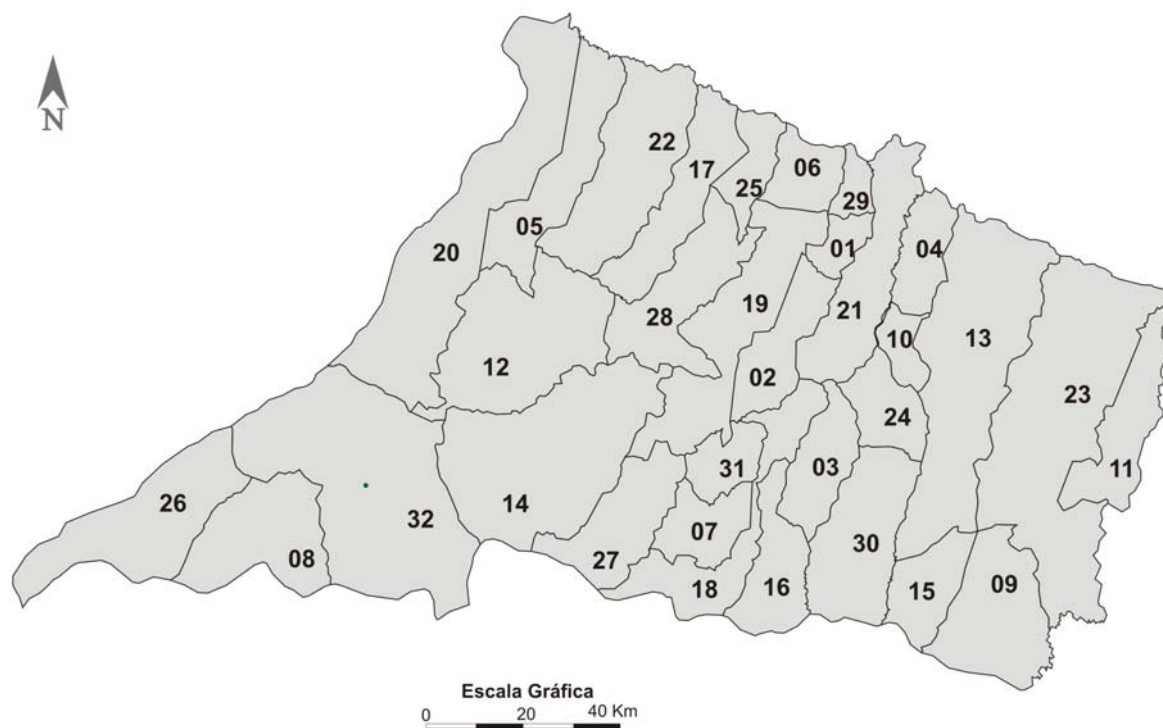
NERA: Núcleo de Estudos, Pesquisas e Projetos de Reforma Agrária
www.fct.unesp.br/nera

Coordenação: Carlos Alberto Feliciano
Cartografia: Rodrigo de Souza Savoini / Marina Bueno
Software de Cartomática: Philcarto
Base cartográfica: Eduardo Paulon Girardi

Fonte de Dados: INCRA e ITESP
Apoio: CNPq, FAPESP, PROEX (UNESP) e CAPES.

Presidente Prudente, outubro de 2012.

Mapa 9 - Pontal do Paranapanema - Geografia dos Assentamentos Rurais - 2011 Número de Famílias Assentadas



Índice de Municípios

01 - Alfredo Marcondes	13 - Martinópolis	25 - Ribeirão dos Índios
02 - Álvares Machado	14 - Mirante do Paranapanema	26 - Rosana
03 - Anhumas	15 - Nantes	27 - Sandovalina
04 - Caiabu	16 - Narandiba	28 - Santo Anastácio
05 - Caiuá	17 - Piquerobi	29 - Santo Expedito
06 - Emilianópolis	18 - Pirapozinho	30 - Taciba
07 - Estrela do Norte	19 - Presidente Bernardes	31 - Tarabaí
08 - Euclides da Cunha Paulista	20 - Presidente Epitácio	32 - Teodoro Sampaio
09 - Iepê	21 - Presidente Prudente	
10 - Indiana	22 - Presidente Venceslau	
11 - João Ramalho	23 - Rancharia	
12 - Marabá Paulista	24 - Regente Feijó	

Legenda

Número de famílias* assentadas por município



*Calcula-se 4 pessoas por família (IBGE)

DATALUTA - Banco de Dados da Luta pela Terra

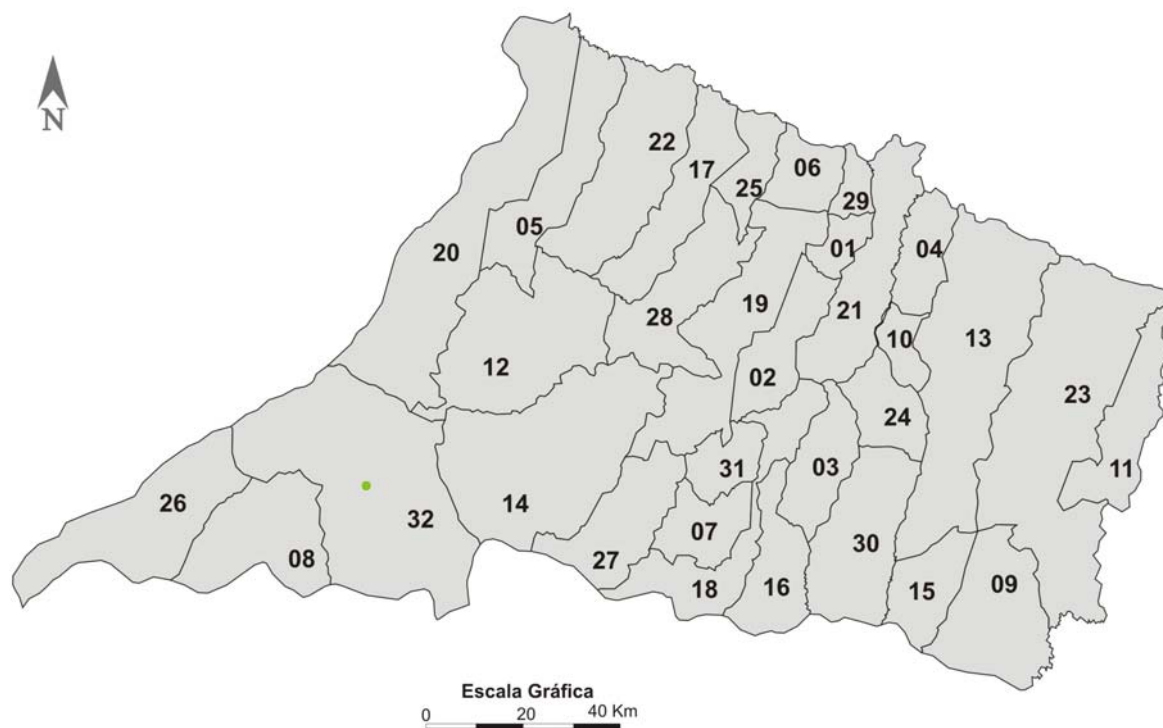
NERA: Núcleo de Estudos, Pesquisas e Projetos de Reforma Agrária
www.fct.unesp.br/nera

Coordenação: Carlos Alberto Feliciano
 Cartografia: Rodrigo de Souza Savoini / Marina Bueno
 Software de Cartomática: Philcarto
 Base cartográfica: Eduardo Paulon Girardi

Fonte de Dados: INCRA e ITESP
 Apoio: CNPq, FAPESP, PROEX (UNESP) e CAPES.

Presidente Prudente, outubro de 2012.

Mapa 10 - Pontal do Paranapanema - Geografia dos Assentamentos Rurais - 2011 Área dos Assentamentos



Índice de Municípios

01 - Alfredo Marcondes	13 - Martinópolis	25 - Ribeirão dos Índios
02 - Álvares Machado	14 - Mirante do Paranapanema	26 - Rosana
03 - Anhumas	15 - Nantes	27 - Sandovalina
04 - Caiabu	16 - Narandiba	28 - Santo Anastácio
05 - Caiuá	17 - Piquerobi	29 - Santo Expedito
06 - Emilianópolis	18 - Pirapozinho	30 - Taciba
07 - Estrela do Norte	19 - Presidente Bernardes	31 - Tarabaí
08 - Euclides da Cunha Paulista	20 - Presidente Epitácio	32 - Teodoro Sampaio
09 - Iepê	21 - Presidente Prudente	
10 - Indianápolis	22 - Presidente Venceslau	
11 - João Ramalho	23 - Rancharia	
12 - Marabá Paulista	24 - Regente Feijó	

Legenda

Área dos assentamentos em ha



DATALUTA - Banco de Dados da Luta pela Terra

NERA: Núcleo de Estudos, Pesquisas e Projetos de Reforma Agrária
www.fct.unesp.br/nera

Coordenação: Carlos Alberto Feliciano
Cartografia: Rodrigo de Souza Savoini / Marina Bueno
Software de Cartomática: Philcarto
Base cartográfica: Eduardo Paulon Girardi

Fonte de Dados: INCRA e ITESP
Apoio: CNPq, FAPESP, PROEX (UNESP) e CAPES.

Presidente Prudente, outubro de 2012.

TABELA 4 – PONTAL DO PARANAPANEMA – MUDANÇAS DA ESTRUTURA FUNDIÁRIA POR CLASSES DE ÁREA DE 1992, 1998, 2003, 2010 E 2011

Classes de Áreas (em ha)	1992		1998		2003		2010		2011	
	Nº de Imóveis	Área (ha)	Nº de Imóveis	Área (ha)	Nº de Imóveis	Área (ha)	Nº de Imóveis	Área (ha)	Nº de Imóveis	Área (ha)
TOTAL	11.096	1.395.524,20	12.773	1.595.280,40	14.737	1.775.552,40	17.045	1.775.615,49	17.522	1.789.068,51
Menos de 1	36	18,9	39	20,70	48	25,50	65	34,40	67	36,08
1 a menos de 2	70	100,5	82	117,70	112	158,50	138	196,55	139	198,36
2 a menos de 5	774	2.778,7	965	3.438,10	1.402	4.930,10	1.930	6.577,50	2.043	6.950,94
5 a menos de 10	1.167	8.858,8	1.399	10.605,90	1.706	12.943,30	2.042	15.425,08	2.116	15.954,78
10 a menos de 25	3.815	64.859,4	4.302	72.978,00	4.506	77.191,70	5.263	89.071,01	5.410	91.425,88
25 a menos de 50	1.920	69.909,1	2.156	78.284,10	2.543	92.340,60	2.846	102.726,49	2.921	105.547,48
50 a menos de 100	1.241	87.963,1	1.419	100.865,20	1.754	124.148,50	1.984	141.684,46	2.020	143.827,83
100 a menos de 200	801	112.575,7	925	129.669,20	1.050	146.738,60	1.115	155.646,29	1.127	157.323,21
200 a menos de 500	676	210.372,1	814	254.222,30	933	292.936,60	1.018	318.823,04	1.041	326.565,25
500 a menos de 1.000	312	219.844,9	347	243.691,90	339	234.626,30	334	230.725,37	330	228.155,17
1.000 a menos de 2.000	176	240.495,9	200	269.604,50	205	278.033,10	191	263.257,43	190	261.580,43
2.000 a menos de 5.000	91	255.080,9	107	295.675,30	115	335.179,90	101	306.232,10	99	297.211,53
5.000 a menos de 10.000	16	108.716,6	16	107.674,50	23	161.816,20	16	117.511,87	17	126.587,67
10.000 a menos de 20.000	1	13.949,6	2	28.433,00	1	14.483,50	2	27.703,90	2	27.703,90
20.000 a menos de 50.000	0	0,0	0	0,00	0	0,00	0	0,00	0	0,00
50.000 a menos de 100.000	0	0,0	0	0,00	0	0,00	0	0,00	0	0,00
100.000 e mais	0	0,0	0	0,00	0	0,00	0	0,00	0	0,00

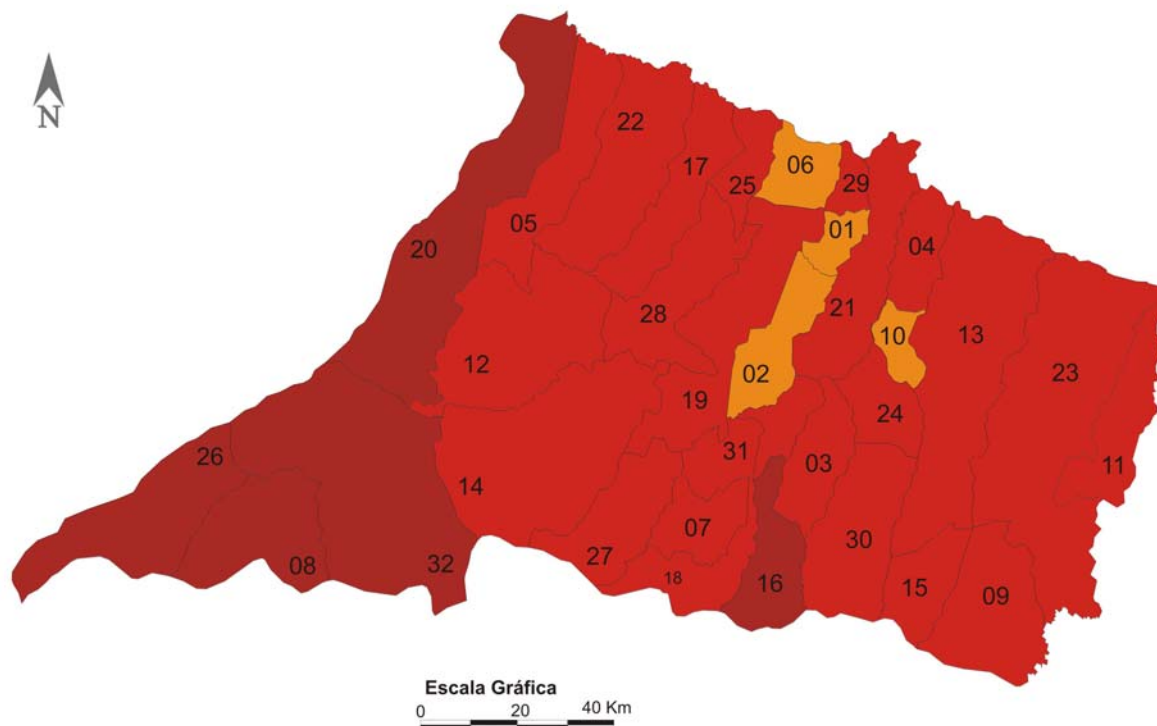
Fonte: DATALUTA – Banco de Dados de Luta pela Terra, 2012. www.fct.unesp.br/nera

TABELA 5 – PONTAL DO PARANAPANEMA – MUDANÇAS DA ESTRUTURA FUNDIÁRIA POR MUNICÍPIOS DE 1992, 1998, 2003, 2010 E 2011

Municípios	1992				1998				2003				2010				2011			
	Nº de Imóveis	%	Área (ha)	%	Nº de Imóveis	%	Área (ha)	%	Nº de Imóveis	%	Área (ha)	%	Nº de	%	Área (ha)	%	Nº de	%	Área (ha)	%
Pontal do Paranapanema	11.096	100	1.395.524,2	100,00	12.773	100,00	1.595.280,4	100,00	14.737	100,00	1.775.552,4	100,00	17.045	100,00	1.775.615,46	100,00	17.522	100,00	1.789.068,40	100,00
Alfredo Marcondes	428	3,86	11.221,3	0,80	484	3,79	12.357,2	0,77	584	3,96	13.544,0	0,76	665	3,90	14.342,63	0,81	698	3,98	14.639,44	0,82
Álvares Machado	848	7,64	27.425,3	1,97	983	7,70	30.357,6	1,90	1.152	7,82	32.574,7	1,83	1.313	7,70	34.707,57	1,95	1.361	7,77	34.904,09	1,95
Anhumas	240	2,16	29.763,8	2,13	297	2,33	34.566,8	2,17	366	2,48	33.549,5	1,89	440	2,58	37.613,36	2,12	459	2,62	38.170,29	2,13
Caiabu	340	3,06	15.866,4	1,14	385	3,01	19.397,7	1,22	404	2,74	19.078,7	1,07	447	2,62	21.792,35	1,23	458	2,61	21.879,03	1,22
Caiuá	263	2,37	50.213,1	3,60	282	2,21	54.103,9	3,39	205	1,39	55.709,4	3,14	311	1,82	57.512,17	3,24	320	1,83	57.952,64	3,24
Emilianópolis	1	0,01	1.322,8	0,09	36	0,28	4.210,2	0,26	129	0,88	12.251,0	0,69	213	1,25	15.220,90	0,86	231	1,32	15.703,23	0,88
Estrela do Norte	159	1,43	15.374,6	1,10	180	1,41	19.860,0	1,24	200	1,36	20.330,3	1,15	212	1,24	22.045,31	1,24	213	1,22	22.043,65	1,23
Euclides da Cunha Paulista	335	3,02	36.043,1	2,58	383	3,00	45.930,4	2,88	230	1,56	43.905,1	2,47	241	1,41	33.043,84	1,86	239	1,36	40.258,52	2,25
Iapê	369	3,33	55.970,2	4,01	407	3,19	67.197,8	4,21	417	2,83	53.589,3	3,02	438	2,57	43.569,74	2,45	443	2,53	44.626,53	2,49
Indiana	203	1,83	8.927,2	0,64	232	1,82	10.453,0	0,66	270	1,83	11.378,6	0,64	311	1,82	12.183,27	0,69	313	1,79	12.246,66	0,68
João Ramalho	195	1,76	33.383,3	2,39	230	1,80	34.993,6	2,19	248	1,68	39.060,2	2,20	273	1,60	39.276,50	2,21	284	1,62	39.120,90	2,19
Marabá Paulista	262	2,36	73.384,3	5,26	296	2,32	84.563,9	5,30	287	1,95	86.776,4	4,89	316	1,85	79.195,08	4,46	321	1,83	81.312,58	4,54
Martinópolis	569	5,13	86.280,9	6,18	680	5,32	108.770,0	6,82	834	5,66	114.630,0	6,46	900	5,28	104.028,36	5,86	913	5,21	103.782,38	5,80
Mirante do Paranapanema	510	4,60	86.980,3	6,23	558	4,37	98.665,4	6,18	840	5,70	100.161,3	5,64	1.115	6,54	98.320,41	5,54	1.159	6,61	99.201,68	5,54
Nantes	-	-	-	-	-	-	-	-	111	0,75	21.977,9	1,24	122	0,72	24.388,65	1,37	132	0,75	26.831,48	1,50
Narandiba	99	0,89	35.896,9	2,57	110	0,86	39.248,9	2,46	248	1,68	26.687,8	1,50	280	1,64	40.462,16	2,28	285	1,63	40.264,61	2,25
Piquerobi	258	2,33	40.236,9	2,88	278	2,18	42.910,9	2,69	327	2,22	46.310,6	2,61	361	2,12	53.228,89	3,00	364	2,08	53.282,28	2,98
Pirapozinho	285	2,57	32.059,7	2,30	317	2,48	36.050,2	2,26	397	2,69	35.566,3	2,00	452	2,65	39.437,87	2,22	457	2,61	40.797,45	2,28
Presidente Bernardes	991	8,93	78.441,60	5,62	1.090	8,53	84.449,1	5,29	1.264	8,58	86.782,7	4,89	1.440	8,45	88.250,54	4,97	1.481	8,45	90.261,66	5,05
Presidente Epitácio	483	4,35	100.261,7	7,18	513	4,02	113.514,5	7,12	403	2,73	106.148,0	5,98	616	3,61	103.979,57	5,86	633	3,61	101.692,46	5,68
Presidente Prudente	803	7,24	39.609,4	2,84	1.009	7,90	43.527,8	2,73	1.370	9,30	50.872,8	2,87	1.600	9,39	55.683,90	3,14	1.644	9,38	55.973,74	3,13
Presidente Venceslau	408	3,68	62.979,2	4,51	467	3,66	70.242,4	4,40	540	3,66	71.445,3	4,02	576	3,38	69.645,20	3,92	583	3,33	68.848,48	3,85
Rancharia	619	5,58	125.391,3	8,99	713	5,58	150.922,5	9,46	810	5,50	153.120,1	8,62	899	5,27	168.496,24	9,49	924	5,27	163.972,57	9,17
Regente Feijó	299	2,69	20.030,5	1,44	415	3,25	23.509,9	1,47	519	3,52	25.516,4	1,44	642	3,77	28.400,21	1,60	664	3,79	28.368,06	1,59
Ribeirão dos Índios	-	-	-	-	-	-	-	-	45	0,31	2.881,9	0,16	91	0,53	4.253,29	0,24	95	0,54	7.061,41	0,39
Rosana	370	3,33	39.532,5	2,83	429	3,36	57.623,7	3,61	240	1,63	60.718,0	3,42	250	1,47	47.417,11	2,67	263	1,50	47.618,05	2,66
Sandovalina	71	0,64	36.839,6	2,64	90	0,70	46.285,3	2,90	116	0,79	46.118,9	2,60	143	0,84	47.890,58	2,70	155	0,88	48.259,67	2,70
Santo Anastácio	683	6,16	67.632,0	4,85	776	6,08	73.510,5	4,61	890	6,04	83.330,2	4,69	952	5,59	80.597,00	4,54	968	5,52	78.802,87	4,40
Santo Expedito	154	1,39	9.176,1	0,66	177	1,39	10.146,2	0,64	204	1,38	10.361,3	0,58	233	1,37	11.690,88	0,66	236	1,35	11.597,33	0,65
Taciba	210	1,89	47.878,7	3,43	277	2,17	51.638,9	3,24	332	2,25	52.786,3	2,97	426	2,50	58.408,81	3,29	443	2,53	56.406,68	3,15
Tarabai	120	1,08	14.401,3	1,03	133	1,04	17.425,0	1,09	185	1,26	19.399,4	1,09	203	1,19	20.734,55	1,17	206	1,18	20.957,21	1,17
Teodoro Sampaio	521	4,70	113.000,2	8,10	546	4,27	108.847,1	6,82	570	3,87	238.990,0	13,46	564	3,31	219.798,52	12,38	577	3,29	222.230,77	12,42

 Fonte: DATALUTA - Banco de Dados de Luta pela Terra, 2012. www.fct.unesp.br/nera

Mapa 11 - Pontal do Paranapanema - Índice de Gini da Estrutura Fundiária - 2011



Índice de Municípios

- | | | |
|---------------------------------|------------------------------|--------------------------|
| 01 - Alfredo Marcondes | 13 - Martinópolis | 25 - Ribeirão dos Índios |
| 02 - Álvares Machado | 14 - Mirante do Paranapanema | 26 - Rosana |
| 03 - Anhumas | 15 - Nantes | 27 - Sandovalina |
| 04 - Caiabu | 16 - Nandubá | 28 - Santo Anastácio |
| 05 - Caiuá | 17 - Piquerobi | 29 - Santo Expedito |
| 06 - Emilianópolis | 18 - Pirapozinho | 30 - Taciba |
| 07 - Estrela do Norte | 19 - Presidente Bernardes | 31 - Tarabaí |
| 08 - Euclides da Cunha Paulista | 20 - Presidente Epitácio | 32 - Teodoro Sampaio |
| 09 - Iepê | 21 - Presidente Prudente | |
| 10 - Indiana | 22 - Presidente Venceslau | |
| 11 - João Ramalho | 23 - Rancharia | |
| 12 - Marabá Paulista | 24 - Regente Feijó | |

Legenda

Índice de Gini da estrutura fundiária em 2011



DADOS PARA O CÁLCULO: INCRA

DATALUTA - Banco de Dados da Luta pela Terra

NERA: Núcleo de Estudos, Pesquisas e Projetos de Reforma Agrária
www.fct.unesp.br/nera

Coordenação: Carlos Alberto Feliciano
Cartografia: Eduardo Paulon Girardi
Software de Cartomática: Philcarto
Base cartográfica: Philippe Waniez

Fonte de Dados: INCRA
Apoio: CNPq, FAPESP, PROEX (UNESP) e CAPES

Presidente Prudente, outubro de 2012

TABELA 6 - PONTAL DO PARANAPANEMA - OCUPAÇÕES REALIZADAS PELOS MOVIMENTOS SOCIOTERRITORIAIS - 2000-2011

	1°		2°		3°		4°		5°		6°		Ocup. Conj.		OUTROS		N.I.*		TOTAL			
	MST		MAST		MST da Base		MTSTCB		MLT		MLST		Ocup	Fam	Ocup	Fam	Ocup	Fam	Ocup	Fam		
Alfredo Marcondes	-	-	-	-	-	-	-	-	-	-	-	-	-	-	-	-	-	-	-	-	0	0
Álvares Machado	1	44	-	-	-	-	-	-	-	-	-	-	-	-	-	-	-	-	-	-	1	44
Anhumas	-	-	-	-	-	-	-	-	-	-	-	-	-	-	-	-	-	-	-	-	0	0
Caiabu	-	-	-	-	-	-	-	-	-	-	-	-	-	-	-	-	-	-	-	-	0	0
Caiuá	7	414	7	290	1	12	-	-	-	-	-	-	5	275	1	0	-	-	-	-	21	991
Emilianópolis	-	-	-	-	-	-	-	-	-	-	-	-	2	60	-	-	-	-	-	-	2	60
Estrela do Norte	-	-	-	-	-	-	-	-	-	-	-	-	-	-	-	-	-	-	-	-	0	0
Euclides da Cunha Paulista	18	2.440	-	-	2	14	-	-	-	-	-	-	9	316	1	25	1	0	-	-	31	2.795
Iepê	2	200	-	-	3	8	-	-	-	-	-	-	3	221	-	-	-	-	-	-	8	429
Indiana	-	-	-	-	-	-	-	-	-	-	-	-	-	-	-	-	-	-	-	-	0	0
João Ramalho	1	20	-	-	1	14	-	-	-	-	-	-	-	-	1	40	-	-	-	-	3	74
Marabá Paulista	12	3.289	-	-	2	0	-	-	-	-	-	-	-	-	-	-	-	-	-	-	14	3.289
Martinópolis	10	578	-	-	1	0	-	-	2	60	-	-	10	576	-	-	-	-	-	-	23	1.214
Mirante do Paranapanema	27	4.777	-	-	2	50	-	-	-	-	-	-	4	365	1	2	-	-	-	-	34	5.194
Nantes	1	300	-	-	0	-	-	-	-	-	-	-	-	-	-	-	-	-	-	-	1	300
Narandiba	3	348	-	-	-	-	-	-	-	-	-	-	-	-	1	19	-	-	-	-	4	367
Piquerobí	1	13	1	2	-	-	-	-	-	-	-	-	5	217	-	-	-	-	-	-	7	232
Pirapozinho	6	840	-	-	-	-	-	-	-	-	-	-	1	60	-	-	-	-	-	-	7	900
Presidente Bernardes	20	959	4	300	5	82	-	-	-	-	-	-	8	437	-	-	-	-	-	-	37	1.778
Presidente Epitácio	12	977	15	1.966	1	0	1	135	-	-	2	59	18	1.337	8	129	-	-	-	-	57	4.603
Presidente Prudente	3	420	-	-	-	-	-	-	-	-	-	-	-	-	-	-	-	-	-	-	3	420
Presidente Venceslau	13	398	3	280	4	94	-	-	-	-	-	-	10	504	-	-	-	-	-	-	30	1.276
Rancharia	5	254	-	-	6	200	-	-	1	50	-	-	3	310	-	-	-	-	-	-	15	814
Regente Feijó	-	-	-	-	-	-	-	-	-	-	-	-	-	-	-	-	-	-	-	-	0	0
Ribeirão dos Índios	-	-	-	-	-	-	-	-	-	-	-	-	-	-	-	-	-	-	-	-	0	0
Rosana	3	330	-	-	-	-	-	-	-	-	-	-	2	475	-	-	1	160	-	-	6	965
Sandovalina	19	4.338	-	-	-	-	-	-	-	-	-	-	-	-	-	-	-	-	-	-	19	4.338
Santo Anastácio	7	754	-	-	1	0	-	-	-	-	-	-	2	70	-	-	-	-	-	-	10	824
Santo Expedito	-	-	-	-	-	-	-	-	-	-	-	-	-	-	-	-	-	-	-	-	0	0
Taciba	-	-	-	-	-	-	-	-	-	-	-	-	-	-	-	-	-	-	-	-	0	0
Tarabai	-	-	-	-	-	-	-	-	-	-	-	-	-	-	-	-	-	-	-	-	0	0
Teodoro Sampaio	44	8.482	3	240	9	0	-	-	-	-	-	-	6	217	1	1	1	422	-	-	64	9.362
TOTAL	215	30.175	33	3.078	38	474	1	135	3	110	2	59	88	5.440	14	2.016	3	582			397	40.269

Fonte: DATALUTA - Banco de Dados de Luta pela Terra, 2012. www.fct.unesp.br/nera

*N.I - Não Informado - correspondente ao registro de ações onde não foi possível identificar o nome do movimento socioterritorial

TABELA 7 - PONTAL DO PARANAPANEMA - OCUPAÇÕES REALIZADAS PELOS MOVIMENTOS SOCIOTERRITORIAIS - 2011								
	1°		2°		Ocup. Conjuntas		TOTAL	
	Ocup.	Fam.	Ocup.	Fam.	Ocup.	Fam.	Ocup.	Fam.
Alfredo Marcondes	-	-	-	-	-	-	0	0
Álvares Machado	-	-	-	-	-	-	0	0
Anhumas	-	-	-	-	-	-	0	0
Caiabu	-	-	-	-	-	-	0	0
Caiuá	-	-	-	-	1	60	1	60
Emilianópolis	-	-	-	-	1	60	1	60
Estrela do Norte	-	-	-	-	-	-	-	0
Euclides da Cunha Paulista	-	-	1	0	-	-	1	0
Iepê	-	-	2	8	-	-	2	8
Indiana	-	-	-	-	-	-	-	-
João Ramalho	-	-	-	-	-	-	-	-
Marabá Paulista	1	100	-	-	-	-	1	100
Martinópolis	-	-	-	-	-	-	-	-
Mirante do Paranapanema	-	-	-	-	-	-	-	-
Nantes	-	-	-	-	-	-	-	-
Narandiba	-	-	-	-	-	-	-	-
Piquerobi	-	-	-	-	-	-	-	-
Pirapozinho	-	-	-	-	-	-	-	-
Presidente Bernardes	-	-	2	60	1	85	3	145
Presidente Epitácio	-	-	-	-	1	60	1	60
Presidente Prudente	-	-	-	-	-	-	-	-
Presidente Venceslau	-	-	-	-	-	-	-	-
Rancharia	-	-	3	200	-	-	3	200
Regente Feijó	-	-	-	-	-	-	-	-
Ribeirão dos Índios	-	-	-	-	-	-	-	-
Rosana	-	-	-	-	-	-	-	-
Sandovalina	1	300	-	-	-	-	1	300
Santo Anastácio	-	-	-	-	-	-	-	-
Santo Expedito	-	-	-	-	-	-	-	-
Taciba	-	-	-	-	-	-	-	-
Tarabaí	-	-	-	-	-	-	-	-
Teodoro Sampaio	-	-	8	0	-	-	8	0
TOTAL	2	400	16	268	4	265	22	933

Fonte: DATALUTA - Banco de Dados de Luta pela Terra, 2012. www.fct.unesp.br/nera

QUADRO 1 - PONTAL DO PARANAPANEMA - MOVIMENTOS SOCIOTERRITORIAIS ATUANTES ENTRE 2000-2011

Nº	SIGLA	NOME DO MOVIMENTO SOCIOTERRITORIAL	MUNICIPIOS
1	ARST	Associação Renovação dos Sem Terra	Presidente Epitácio
2	CONTAG	Confederação Nacional dos Trabalhadores na Agricultura	Caiuá, Emilianópolis, Euclides da Cunha Paulista, Martinópolis, Mirante do Paranapanema, Piquerobi, Presidente Bernardes, Presidente Epitácio, Presidente Venceslau, Rosana, Teodoro Sampaio
3	CTV	Centro Terra Viva	Teodoro Sampaio
4	CUT	Central Única dos Trabalhadores	Caiuá, Emilianópolis, Euclides da Cunha Paulista, Martinópolis, Mirante do Paranapanema, Piquerobi, Presidente Bernardes, Presidente Epitácio, Presidente Venceslau, Rosana, Teodoro Sampaio
5	FERAESP	Federação dos Empregados Rurais Assalariados do Estado de São Paulo	Caiuá, Emilianópolis, Euclides da Cunha Paulista, Piquerobi, Presidente Bernardes, Presidente Epitácio,
6	FETRAF	Federação dos Trabalhadores na Agricultura Familiar	Euclides da Cunha Paulista, Iepê, Martinópolis, Piquerobi, Presidente Bernardes, Presidente Epitácio, Presidente Venceslau, Teodoro Sampaio
7	MAST	Movimento dos Agricultores Sem Terra	Caiuá, Emilianópolis, Euclides da Cunha Paulista, Iepê, Martinópolis, Piquerobi, Presidente Bernardes, Presidente Epitácio, Presidente Venceslau, Rosana, Teodoro Sampaio
8	MBUQT	Movimento Brasileiros Unidos Querendo Terra	Presidente Epitácio, Caiuá, Presidente Venceslau
9	MCST	Movimentos dos Carentes Sem Terra	Teodoro Sampaio
10	MLST	Movimento de Libertação dos Sem Terra	Caiuá, Emilianópolis, Presidente Bernardes, Presidente Epitácio
11	MLT	Movimento de Luta pela Terra	Martinópolis
12	MNF	Movimento Sem Terra Nova Força	Presidente Epitácio
13	MPT	Movimento Pacífico pela Terra	Mirante do Paranapanema
14	MST	Movimento dos Trabalhadores Rurais Sem Terra	Alvares Machado, Caiuá Presidente Venceslau, Euclides da Cunha Paulista, Iepê, João Ramalho, Marabá Paulista, Martinópolis, Mirante do Paranapanema, Narandiba, Piquerobi, Pirapozinho, Presidente Bernardes, Presidente Epitácio, Presidente Prudente, Rosana, Rancharia, Sandovalina, Santo Anastácio, Teodoro Sampaio
15	MST da Base	Movimento dos Trabalhadores Rurais Sem Terra - da Base	Caiuá, Emilianópolis, Euclides da Cunha Paulista, Iepê, João Ramalho, Marabá Paulista, Martinópolis, Piquerobi, Presidente Bernardes, Presidente Epitácio, Presidente Venceslau, Rancharia, Santo Anastácio, Teodoro Sampaio
16	MTB	Movimento Terra Brasil	Euclides da Cunha Paulista, Iepê, Martinópolis, Piquerobi, Presidente Bernardes, Presidente Venceslau, Presidente Epitácio, Teodoro Sampaio
17	MTRSTB	Movimento dos Trabalhadores Rurais Sem Terra Brasileiros	Presidente Epitácio

18	MTST	Movimento dos Trabalhadores Sem Terra	Caiuá, Emilianópolis, Euclides da Cunha Paulista, Iepê, Martinópolis, Regente Feijó, Mirante do Paranapanema, Piquerobi, Pirapozinho, Presidente Bernardes, Presidente Epitácio, Presidente Venceslau, Rancharia, Santo Anastácio, Teodoro Sampaio
19	MTSTCB	Movimentos dos Trabalhadores sem Terra e Central do Brasil	Presidente Epitácio
20	MTV	Movimento Terra Vida	Euclides da Cunha Paulista
21	MUB	Movimento Unidos Brasil	Caiuá
22	MUST	Movimento dos Trabalhadores Unidos dos Sem Terra	Narandiba
23	Unidos pela Terra	Unidos pela Terra	João Ramalho
24	UNITERRA	União dos Movimentos Sociais Pela Terra	Caiuá, Emilianópolis, Euclides da Cunha Paulista, Iepê, Martinópolis, Piquerobi, Presidente Bernardes, Presidente Epitácio, Presidente Venceslau, Teodoro Sampaio
25	Via Campesina	Via Campesina	Mirante do Paranapanema

Fonte: DATALUTA - Banco de Dados de Luta pela Terra, 2012. www.fct.unesp.br/nera

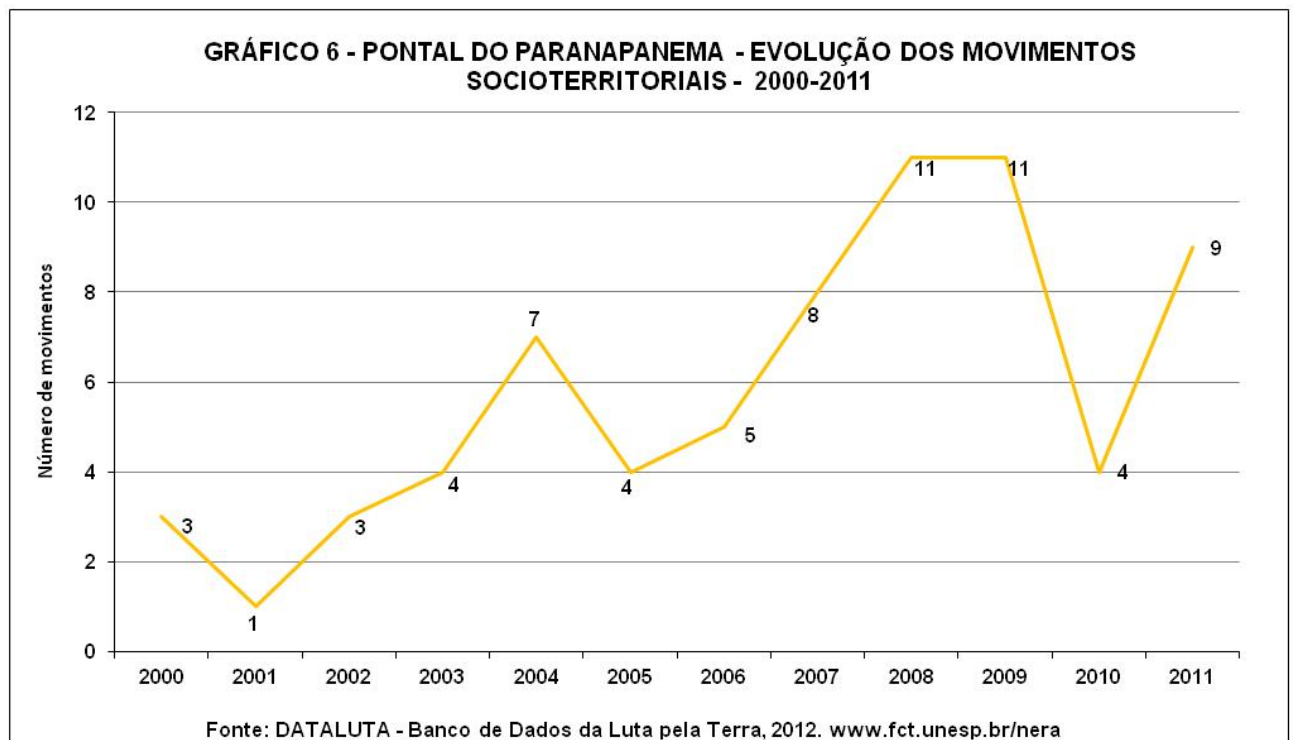
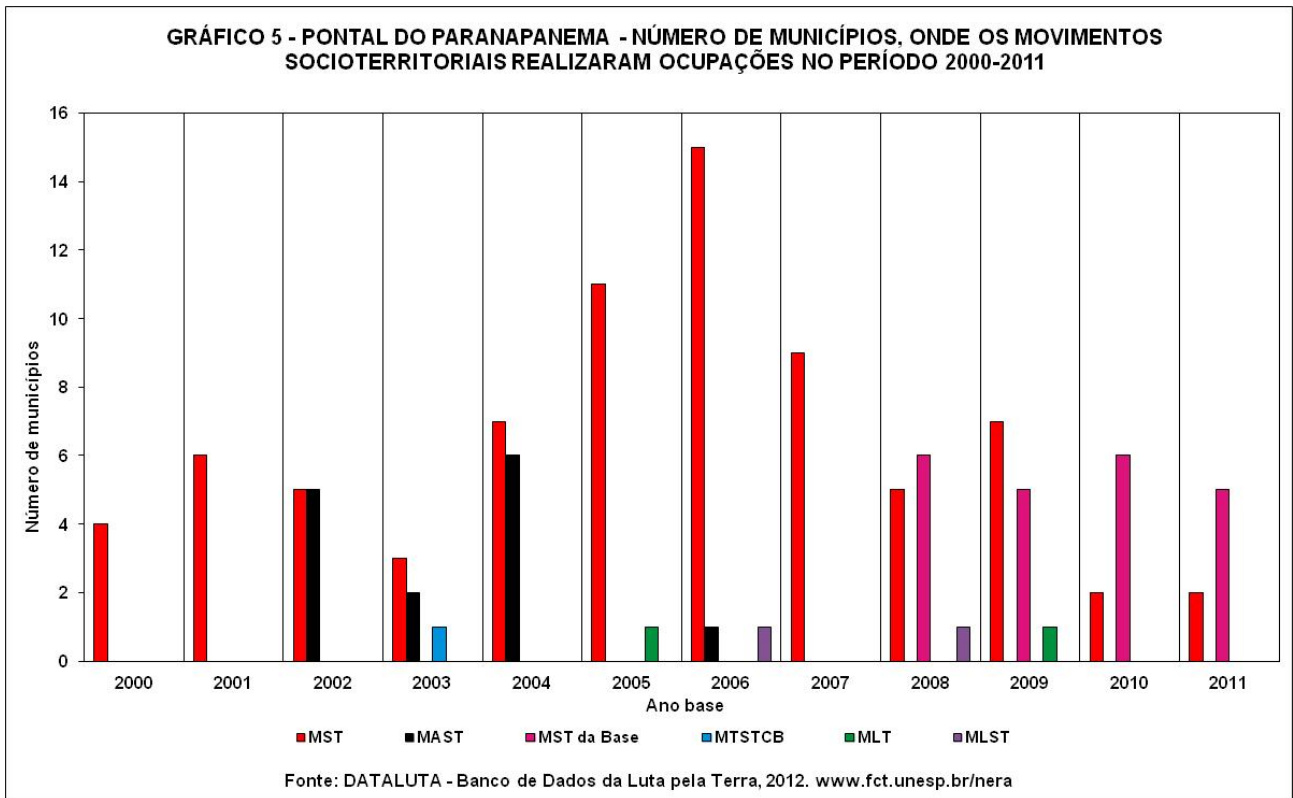
**QUADRO 2 - PONTAL DO PARANAPANEMA - MOVIMENTOS SOCIOTERRITORIAIS
ATUANTES EM 2011**

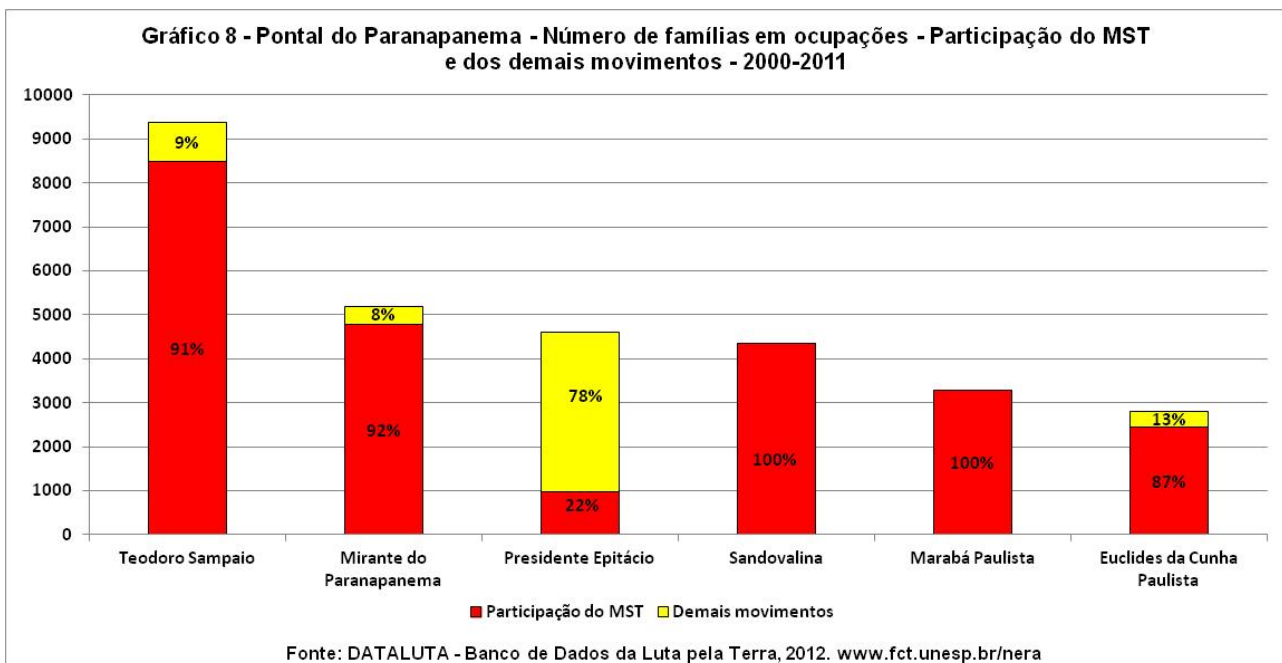
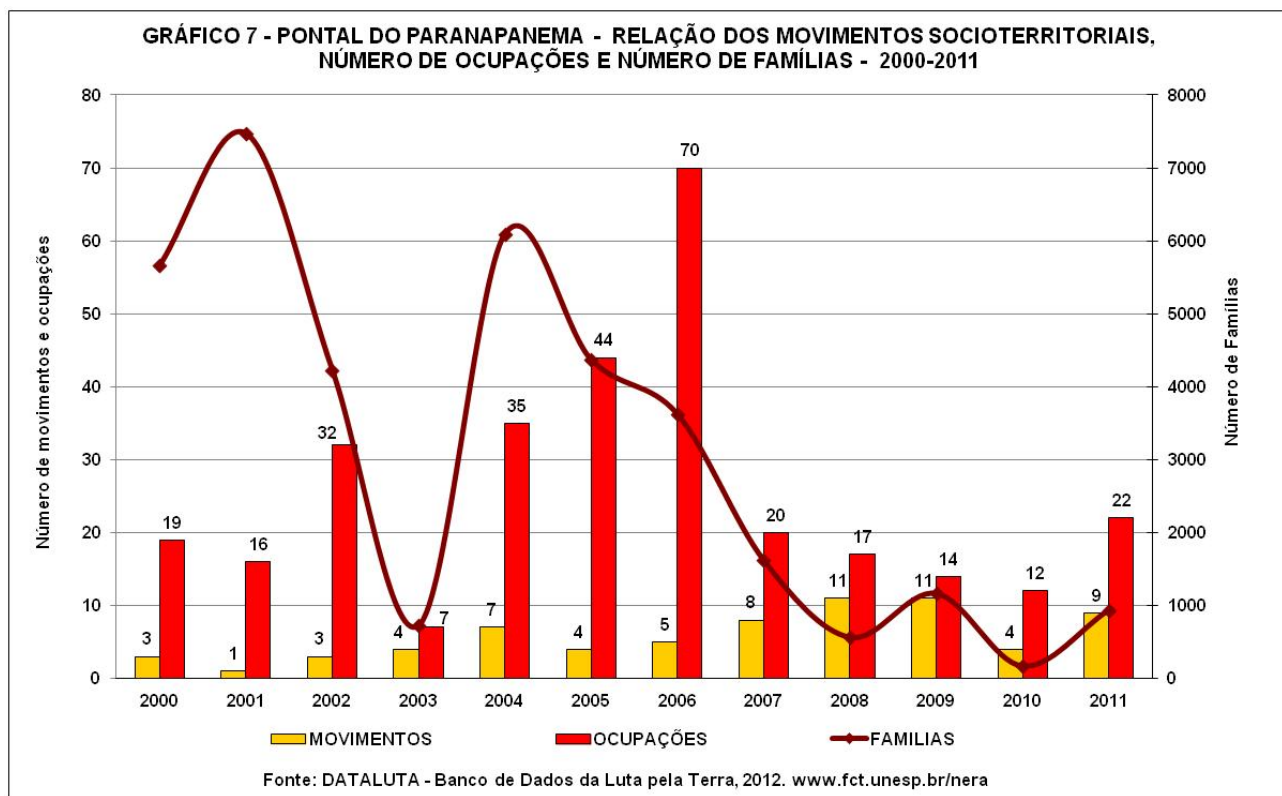
Nº	SIGLA	NOME DO MOVIMENTO SOCIOTERRITORIAL	MUNICIPIOS
1	CONTAG	Confederação Nacional dos Trabalhadores na Agricultura	Caiuá, Emilianópolis, Presidente Bernardes, Presidente Epitácio
2	CUT	Central Única dos Trabalhadores	Caiuá, Emilianópolis, Presidente Bernardes, Presidente Epitácio
3	FERAESP	Federação dos Empregados Rurais Assalariados do Estado de São Paulo	Caiuá, Emilianópolis, Presidente Bernardes, Presidente Epitácio
4	MAST	Movimento dos Agricultores Sem Terra	Caiuá, Emilianópolis, Presidente Bernardes, Presidente Epitácio
5	MLST	Movimento de Libertação dos Sem Terra	Caiuá, Emilianópolis, Presidente Bernardes, Presidente Epitácio
6	MST	Movimento dos Trabalhadores Rurais Sem Terra	Marabá Paulista, Sandovalina
7	MST da Base	Movimento dos Trabalhadores Rurais Sem Terra - da Base	Caiuá, Emilianópolis, Euclides da Cunha Paulista, Iepê, Presidente Bernardes, Presidente Epitácio, Rancharia, Teodoro Sampaio
8	MTST	Movimento dos Trabalhadores Sem Terra	Caiuá, Emilianópolis, Presidente Bernardes, Presidente Epitácio
9	UNITERRA	União dos Movimentos Sociais Pela Terra	Caiuá, Emilianópolis, Presidente Bernardes, Presidente Epitácio

Fonte: DATALUTA - Banco de Dados de Luta pela Terra, 2012. www.fct.unesp.br/nera

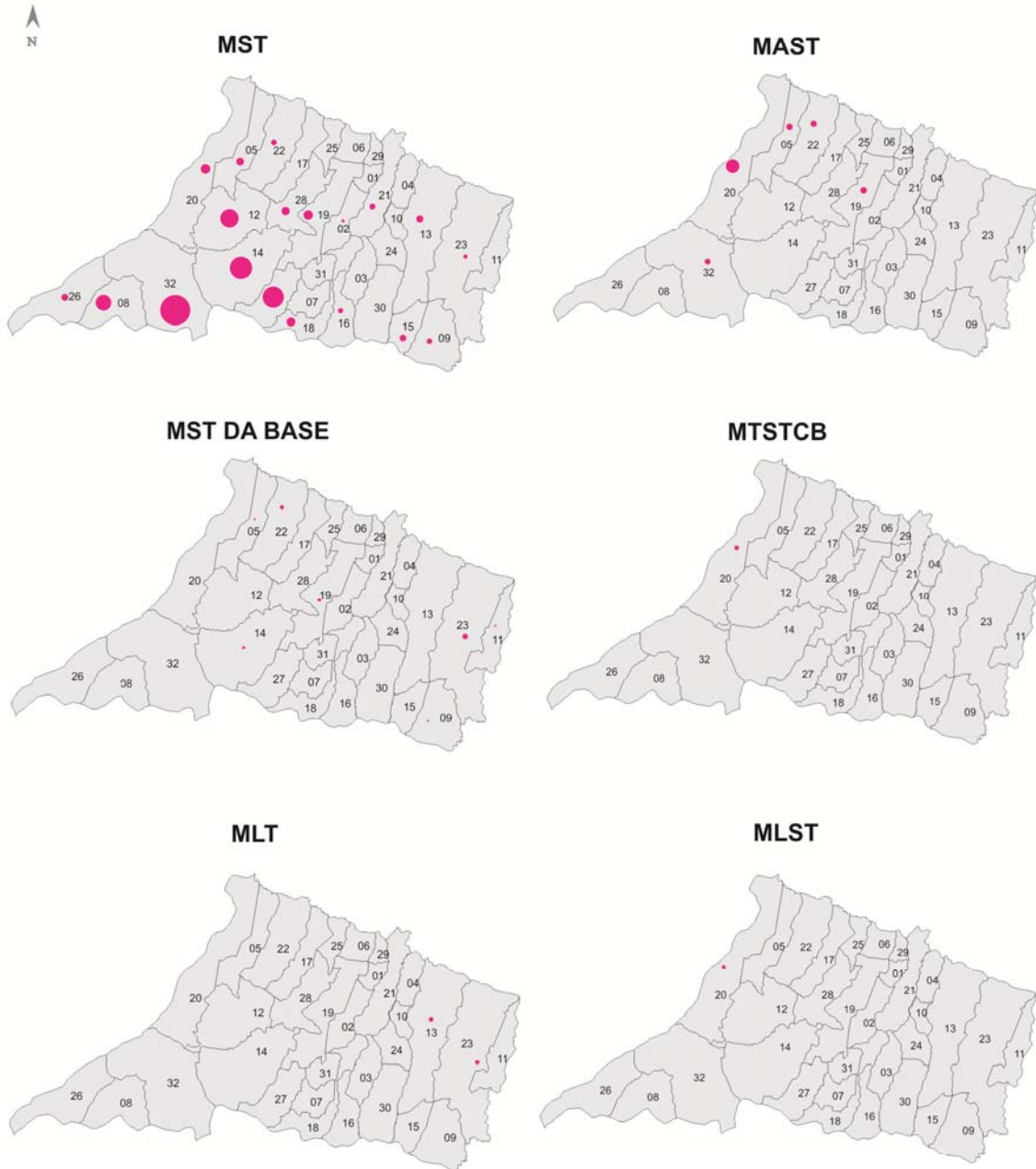
QUADRO 3 - PONTAL DO PARANAPANEMA - NÚMERO E NOME DE MOVIMENTOS SOCIOTERRITORIAIS QUE REALIZARAM OCUPAÇÕES POR ANO NO PERÍODO 2000-2011		
ANOS	MOVIMENTOS SOCIOTERRITORIAIS	QUANTIDADE
2000	FETRAF, MBUQT, MST	3
2001	MST	1
2002	MAST, MCST, MST	3
2003	MAST, MNF, MST, MTSTCB	4
2004	ARST, MAST, MPT, MST, MTB, MTV, MUST	7
2005	MAST, MST, MLT, MUB	4
2006	MAST, MBUQT, MLST, MST, Unidos pela Terra	5
2007	CONTAG, CTV, CUT, FERAESP, MAST, MST, MTB, UNITERRA	8
2008	CONTAG, FETRAF, MAST, MST, MST da Base, MLST, MTB, MTST, MTRSTB, UNITERRA, VIA CAMPESINA	11
2009	CONTAG, CUT, FERAESP, FETRAF, MAST, MLST, MLT, MST, MST da Base, MTST, UNITERRA	11
2010	MLT, MST, MST da Base, MTST	4
2011	CONTAG, CUT, FERAESP, MAST, MLST, MST, MST da Base, MTST, UNITERRA	9
Total no período¹ = 25		
Fonte: DATALUTA - Banco de Dados de Luta pela Terra, 2012. www.fct.unesp.br/nera		

¹ Para calcular o total de movimentos socioterritoriais que participaram no período, comparamos ano a ano somente os movimentos socioterritoriais que realizaram ocupações. Essa comparação não é acumulativa, ou seja, não é realizada a partir da soma do número de movimentos apurados durante o período de 2000-2011.





Prancha 1 - Pontal do Paranapanema - Geografia dos Movimentos Socioterritoriais - 2000-2011
Número de famílias em ocupações - por município



Legenda
Número de famílias* em ocupações por município

8.482
4.777
2.440
575
13

Escala Gráfica
0 20 40 Km

Índice de Municípios		
01 - Alfredo Marcondes	13 - Martinópolis	25 - Ribeirão dos Índios
02 - Álvares Machado	14 - Mirante do Paranapanema	26 - Rosana
03 - Anhumas	15 - Nantes	27 - Sandovalina
04 - Calabu	16 - Naranjiba	28 - Santo Anastácio
05 - Caluá	17 - Piquerobi	29 - Santo Expedito
06 - Emilianópolis	18 - Pirapozinho	30 - Taciba
07 - Estrela do Norte	19 - Presidente Bernardes	31 - Tarabai
08 - Euclides da Cunha Paulista	20 - Presidente Epitácio	32 - Teodoro Sampaio
09 - Iepê	21 - Presidente Prudente	
10 - Indaiana	22 - Presidente Venceslau	
11 - João Ramalho	23 - Rancheira	
12 - Marabá Paulista	24 - Regente Feijó	

DATALUTA - Banco de Dados da Luta pela Terra
NERA: Núcleo de Estudos, Pesquisas e Projetos de Reforma Agrária
www.fct.unesp.br/nera
Cartografia: Lara Cardoso Dalperio
Software de Cartomática: Philcarto
Base cartográfica: Philipp Waniez
Fonte de Dados: CPT e REDE DATALUTA (NERA)
Apoio: CNPq, FAPESP, PROEX (UNESP) e CAPES
Presidente Prudente, outubro de 2012

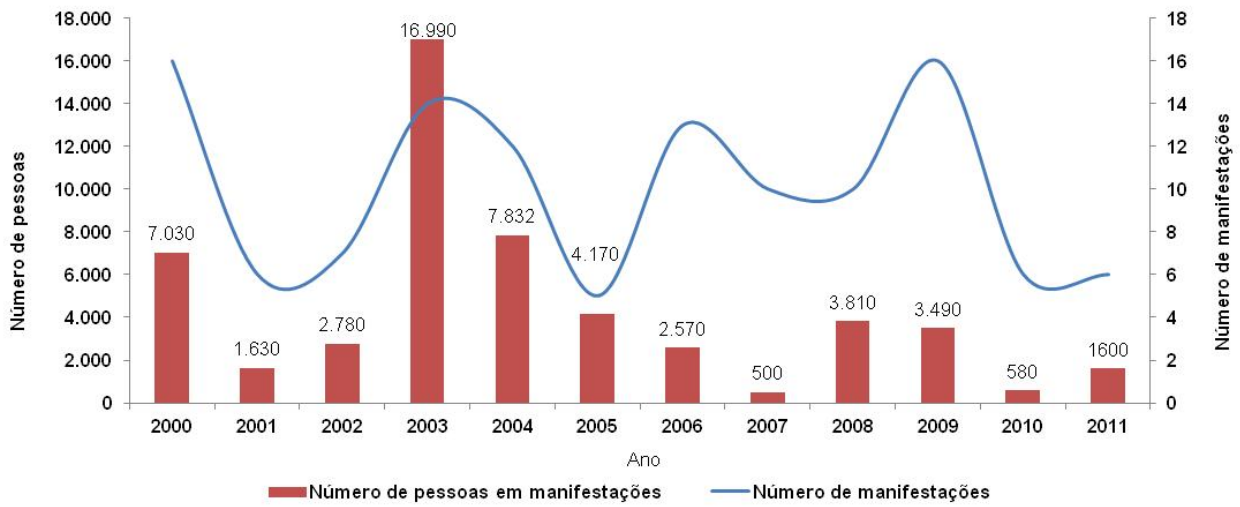
*Cálculo em 4 pessoas por família (BIBI)

TABELA 8 - PONTAL DO PARANAPANEMA - NÚMERO DE MANIFESTAÇÕES E DE PESSOAS EM MANIFESTAÇÕES POR MUNICÍPIO - 2000-2011

MUNICÍPIO	Nº MANIFESTAÇÕES	%	Nº PESSOAS	%
Alfredo Marcondes	0	0,0	0	0,0
Alvares Machado	0	0,0	0	0,0
Anhumas	0	0,0	0	0,0
Caiabu	0	0,0	0	0,0
Caiuá	0	0,0	0	0,0
Emilianópolis	0	0,0	0	0,0
Estrela do Norte	0	0,0	0	0,0
Euclides da Cunha Paulista	8	6,6	1.690	3,2
Iepê	0	0,0	0	0,0
Indiana	0	0,0	0	0,0
João Ramalho	0	0,0	0	0,0
Marabá Paulista	0	0,0	0	0,0
Martinópolis	2	1,7	550	1,0
Mirante do Paranapanema	8	6,6	1.270	2,4
Nantes	0	0,0	0	0,0
Narandiba	0	0,0	0	0,0
Piquerobi	0	0,0	0	0,0
Pirapozinho	2	1,7	60	0,1
Presidente Bernardes	4	3,3	330	0,6
Presidente Epitácio	6	5,0	5.085	9,6
Presidente Prudente	26	21,5	13.427	25,3
Presidente Venceslau	7	5,8	2.570	4,9
Rancharia	4	3,3	300	0,6
Regente Feijó	0	0,0	0	0,0
Ribeirão dos Índios	0	0,0	0	0,0
Rosana	13	10,7	11.700	22,1
Sandovalina	4	3,3	4.600	8,7
Santo Anastácio	2	1,7	250	0,5
Santo Expedito	0	0,0	0	0,0
Taciba	0	0,0	0	0,0
Tarabaí	0	0,0	0	0,0
Teodoro Sampaio	35	28,9	11.150	21,0
TOTAL	121	100,0	52.982	100,0

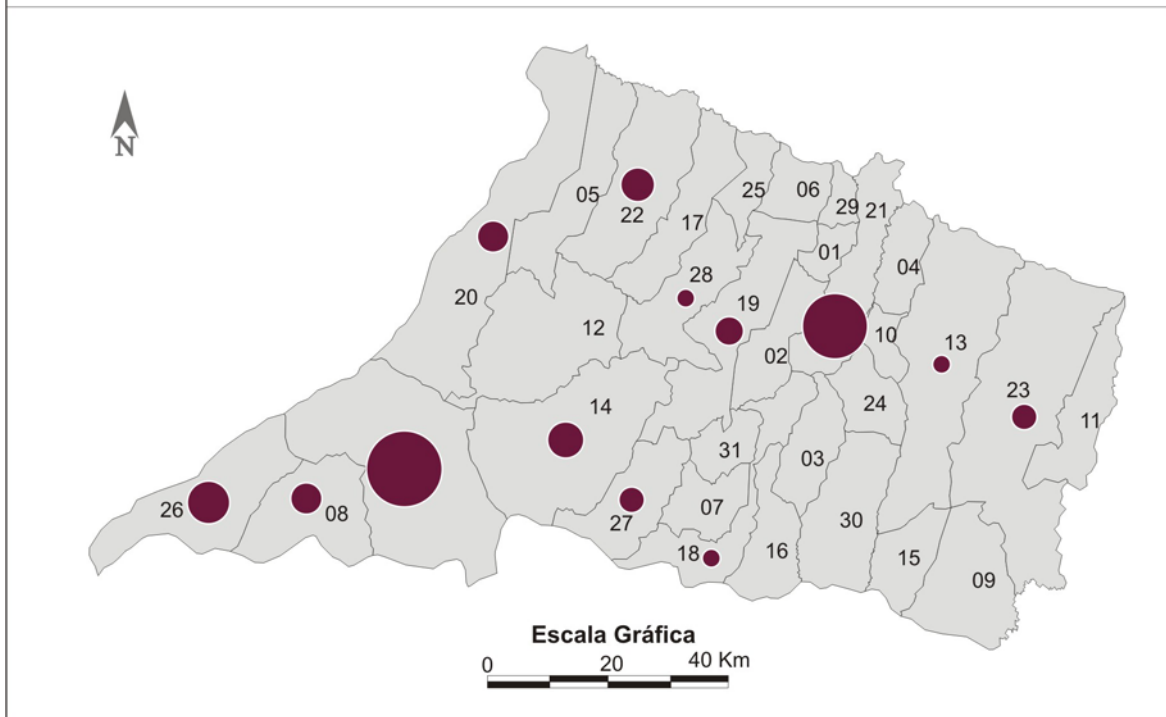
Fonte: DATALUTA - Banco de Dados da Luta Pela Terra, 2012. www.fct.unesp.br/nera

**GRÁFICO 9 - PONTAL DO PARANAPANEMA - MANIFESTAÇÕES DO CAMPO - 2000-2011
 RELAÇÃO DO NÚMERO DE MANIFESTAÇÕES E PESSOAS ENVOLVIDAS**



Fonte: DATALUTA - Banco de Dados da Luta Pela Terra, 2012. www.fct.unesp.br/nera

**Mapa 12 - Pontal do Paranapanema - Geografia das Manifestações do Campo - 2000-2011
Número de manifestações por municípios**

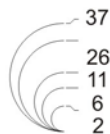


Índice de Municípios

- | | | |
|---------------------------------|------------------------------|--------------------------|
| 01 - Alfredo Marcondes | 13 - Martinópolis | 25 - Ribeirão dos Índios |
| 02 - Álvares Machado | 14 - Mirante do Paranapanema | 26 - Rosana |
| 03 - Anhumas | 15 - Nantes | 27 - Sandovalina |
| 04 - Caiabu | 16 - Narandiba | 28 - Santo Anastácio |
| 05 - Caiuá | 17 - Piquerobi | 29 - Santo Expedito |
| 06 - Emilianópolis | 18 - Pirapozinho | 30 - Taciba |
| 07 - Estrela do Norte | 19 - Presidente Bernardes | 31 - Tarabá |
| 08 - Euclides da Cunha Paulista | 20 - Presidente Epitácio | 32 - Teodoro Sampaio |
| 09 - Iepê | 21 - Presidente Prudente | |
| 10 - Indiana | 22 - Presidente Venceslau | |
| 11 - João Ramalho | 23 - Rancharia | |
| 12 - Marabá Paulista | 24 - Regente Feijó | |

Legenda

Número de manifestações por município



DATALUTA - Banco de Dados da Luta pela Terra

NERA: Núcleo de Estudos, Pesquisas e Projetos de Reforma Agrária
www.fct.unesp.br/nera

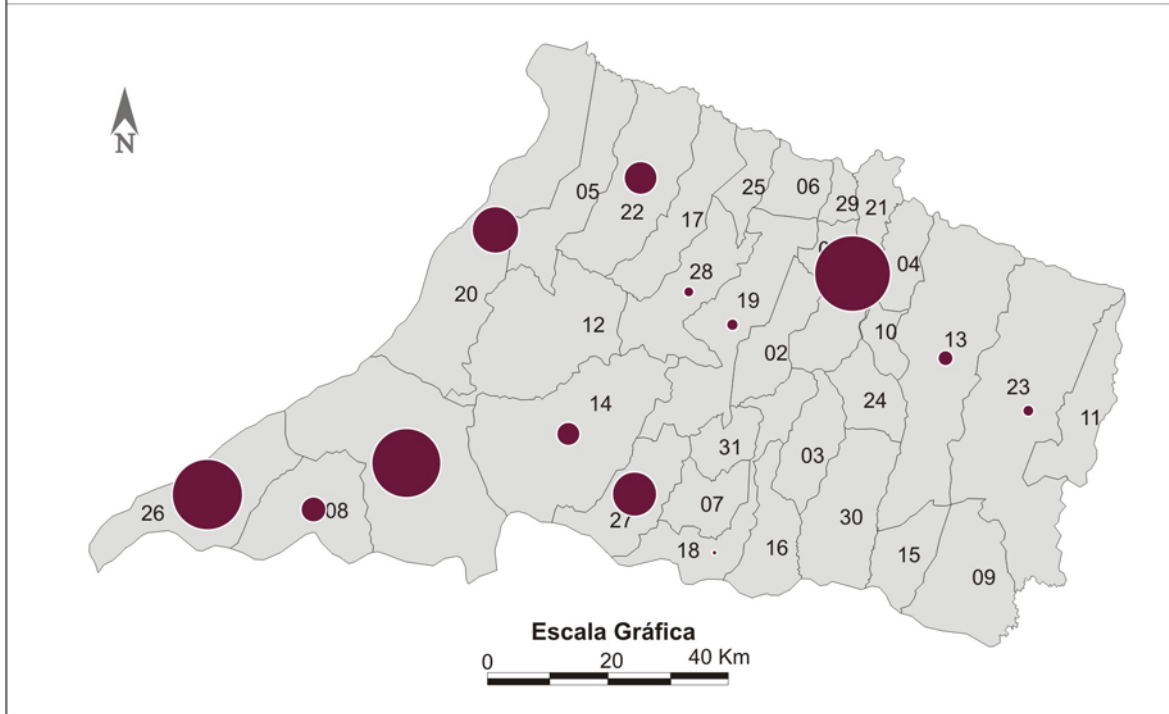
Cartografia: Danilo Valentin Pereira

Software de Cartomática: Philcarto
Base cartográfica: Eduardo Paulon Girardi

Fonte de Dados :CPT e DATALUTA (NERA)
Apoio: CNPq, FAPESP, PROEX (UNESP) e CAPES

Presidente Prudente, outubro de 2012

Mapa 13 - Pontal do Paranapanema - Geografia das Manifestações do Campo - 2000-2011
Número de pessoas em manifestações por municípios

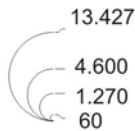


Índice de Municípios

- | | | |
|---------------------------------|------------------------------|--------------------------|
| 01 - Alfredo Marcondes | 13 - Martinópolis | 25 - Ribeirão dos Índios |
| 02 - Álvares Machado | 14 - Mirante do Paranapanema | 26 - Rosana |
| 03 - Anhumas | 15 - Nantes | 27 - Sandovalina |
| 04 - Caiabu | 16 - Naranđiba | 28 - Santo Anastácio |
| 05 - Caiuá | 17 - Piquerobi | 29 - Santo Expedito |
| 06 - Emilianópolis | 18 - Pirapozinho | 30 - Taciba |
| 07 - Estrela do Norte | 19 - Presidente Bernardes | 31 - Tarabá |
| 08 - Euclides da Cunha Paulista | 20 - Presidente Epitácio | 32 - Teodoro Sampaio |
| 09 - Iepê | 21 - Presidente Prudente | |
| 10 - Indiana | 22 - Presidente Venceslau | |
| 11 - João Ramalho | 23 - Rancharia | |
| 12 - Marabá Paulista | 24 - Regente Feijó | |

Legenda

Número de pessoas em manifestações por município



Alguns municípios não tiveram o número de pessoas participantes informado.

DATALUTA - Banco de Dados da Luta pela Terra

NERA: Núcleo de Estudos, Pesquisas e Projetos de Reforma Agrária
www.fct.unesp.br/nera

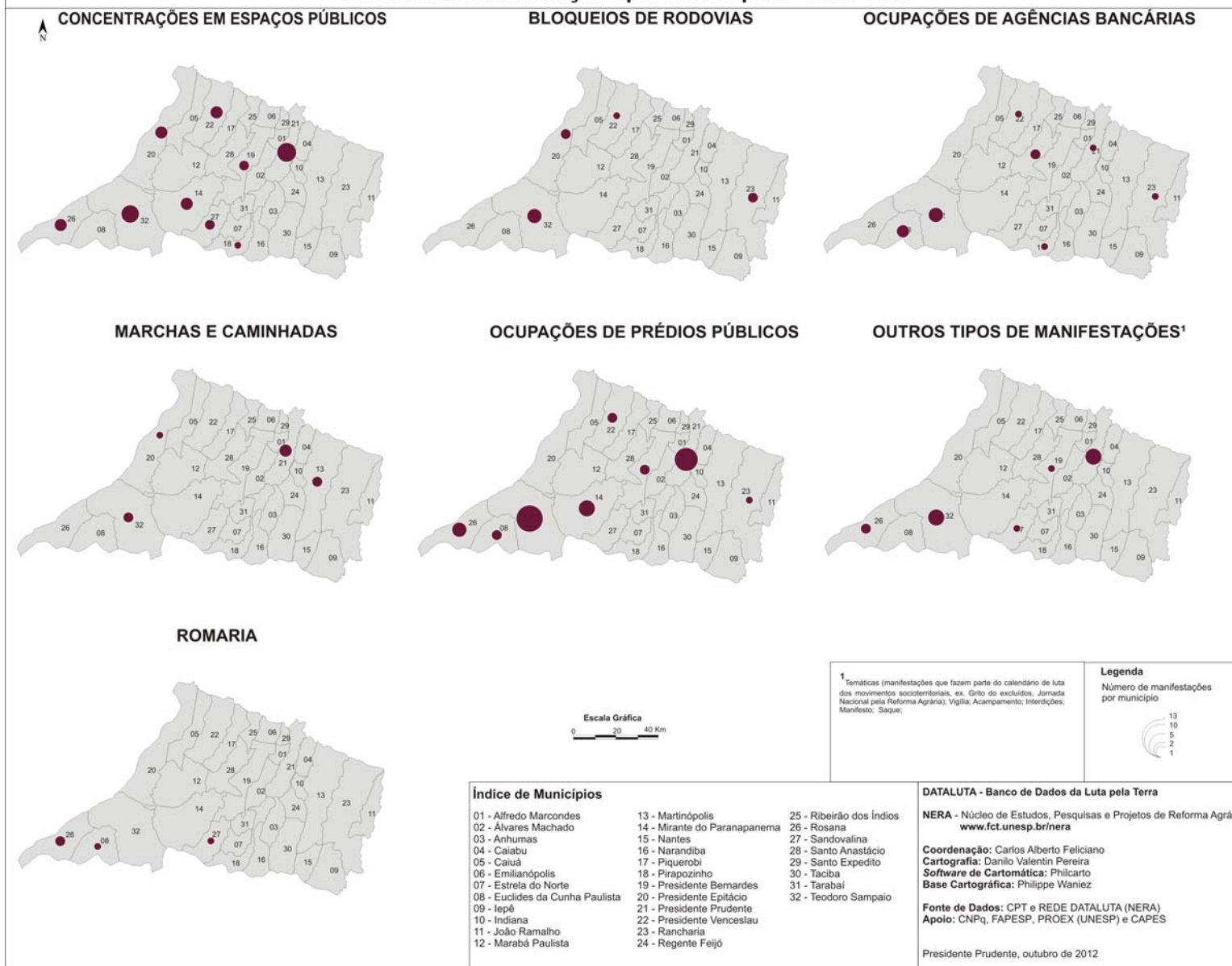
Cartografia: Danilo Valentin Pereira

Software de Cartomática: Philcarto
Base cartográfica: Eduardo Paulon Girardi

Fonte de Dados :CPT e DATALUTA (NERA)
Apoio: CNPq, FAPESP, PROEX (UNESP) e CAPES

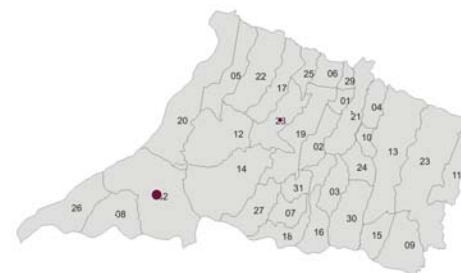
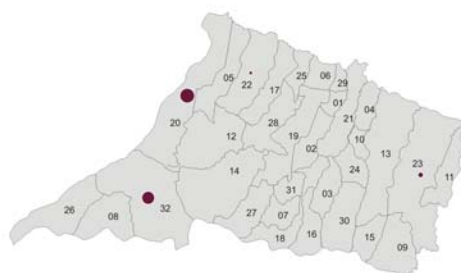
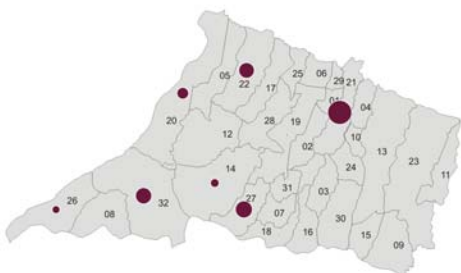
Presidente Prudente, outubro de 2012

**Prancha 2 - Pontal do Paranapanema - Tipologia das Manifestações do Campo
Número de manifestações por municípios - 2000-2011**

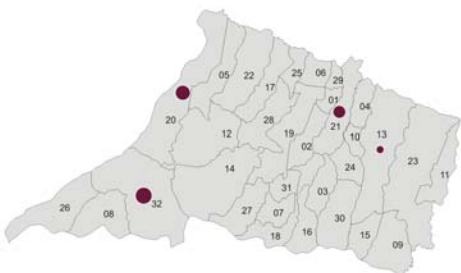


**Prancha 3 - Pontal do Paranapanema - Tipologia das Manifestações do Campo
Número de pessoas em manifestações por municípios - 2000-2011**

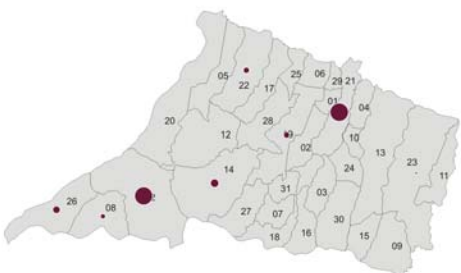
CONCENTRAÇÕES EM ESPAÇOS PÚBLICOS BLOQUEIOS DE RODOVIAS OCUPAÇÕES DE AGÊNCIAS BANCÁRIAS



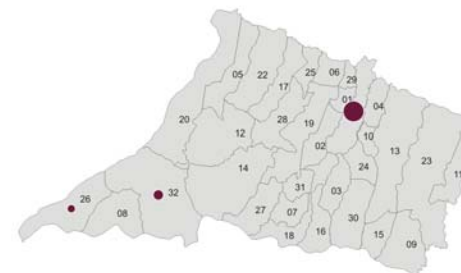
MARCHAS E CAMINHADAS



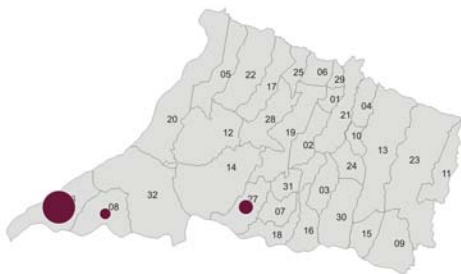
OCUPAÇÕES DE PRÉDIOS PÚBLICOS



OUTROS TIPOS DE MANIFESTAÇÕES¹



ROMARIA



Escala Gráfica
0 20 40 Km

¹ Temáticas (manifestações que fazem parte do calendário de luta dos movimentos socioterritoriais, ex. Grito do excluído, Jornada Nacional pela Reforma Agrária); Vigília, Acampamento; Interditões; Manifesto; Saque;

Alguns municípios não tiveram o número de pessoas participantes informado.

Legenda
Número de manifestações por município



Índice de Municípios

- | | | |
|---------------------------------|------------------------------|--------------------------|
| 01 - Alfredo Marcondes | 13 - Martinópolis | 25 - Ribeirão dos Índios |
| 02 - Álvares Machado | 14 - Mirante do Paranapanema | 26 - Rosana |
| 03 - Anhumas | 15 - Nantes | 27 - Sandovalina |
| 04 - Caiabu | 16 - Naranjinha | 28 - Santo Anastácio |
| 05 - Caiuá | 17 - Piquerobi | 29 - Santo Expedito |
| 06 - Emilianópolis | 18 - Pirapozinho | 30 - Taciba |
| 07 - Estrela do Norte | 19 - Presidente Bernardes | 31 - Tarabai |
| 08 - Euclides da Cunha Paulista | 20 - Presidente Epitácio | 32 - Teodoro Sampaio |
| 09 - Iepê | 21 - Presidente Prudente | |
| 10 - Indiana | 22 - Presidente Venceslau | |
| 11 - João Ramalho | 23 - Rancheira | |
| 12 - Marabá Paulista | 24 - Regente Feijó | |

DATALUTA - Banco de Dados da Luta pela Terra

NERA - Núcleo de Estudos, Pesquisas e Projetos de Reforma Agrária
www.fct.unesp.br/nera

Coordenação: Carlos Alberto Feliciano
Cartografia: Danilo Valentin Pereira
Software de Cartomática: Phicarto
Base Cartográfica: Philippe Waniez

Fonte de Dados: CPT e REDE DATALUTA (NERA)
Apoio: CNPq, FAPESP, PROEX (UNESP) e CAPES

Presidente Prudente, outubro de 2012