

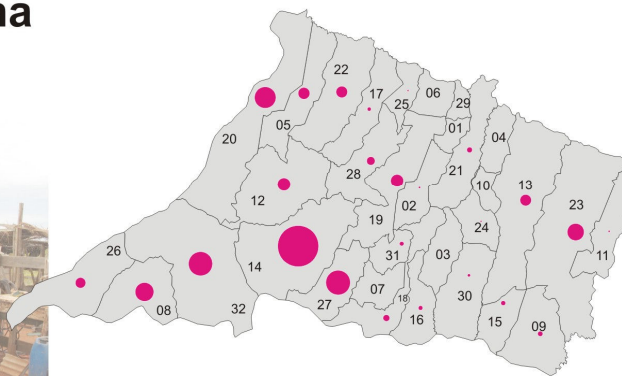
DATALUTA 2010

BANCO DE DADOS DA LUTA PELA TERRA

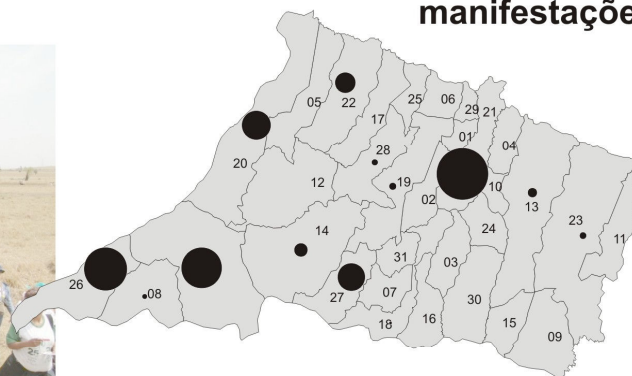
Pontal do Paranapanema



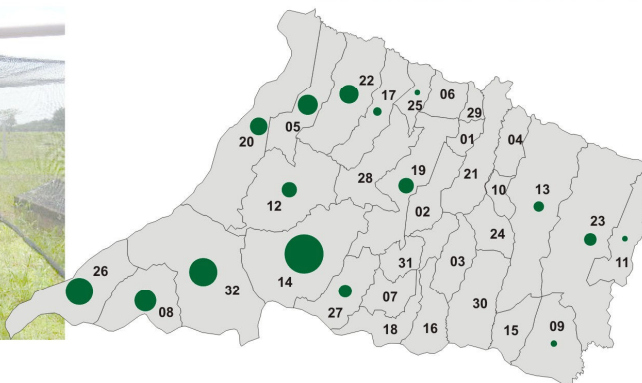
ocupações de terras



manifestações



assentamentos rurais



Coordenação Geral: Carlos Alberto Feliciano

REALIZAÇÃO



APOIO



DATALUTA
Banco de Dados da Luta Pela Terra
Relatório 2010

Coordenação

Núcleo de Estudos, Pesquisas e Projetos de Reforma Agrária – NERA (UNESP)

Prof. Dr. Bernardo Mançano Fernandes

Prof. Dr. Carlos Alberto Feliciano

Coordenador de Equipe

Prof. Dr. Carlos Alberto Feliciano

Rafael de Oliveira Coelho dos Santos

Equipe de Pesquisa

Camila Ferracini Origuéla – NERA
Carlos Alfredo Vacaflores Rivero – NERA
Claudia Pilar Lizarraga Aranibar – NERA
Danilo Valentin Pereira – NERA
Elenira de Jesus Souza – NERA
Elienai Constantino Gonçalves – NERA
Eraldo da Silva Ramos Filho – NERA
Estevan Leopoldo de Freitas Coca – NERA
Francilane Eulália de Souza – NERA
Hellen Carolina Gomes Mesquita da Silva – NERA
Herivelto Fernandes Rocha – NERA
Janaína Francisca Souza Campos – NERA
José Sobreiro Filho – NERA
Lara Cardoso Dalperio – NERA
Leandro Nieves Ribeiro – NERA
Lorena Izá Pereira – NERA
Luiz Carlos Martins – NERA
Marina Fortunato Bueno da Silveira – NERA
Nallígia Tavares de Oliveira – NERA
Munir Jorge Felício – NERA
Rafael de Oliveira Coelho dos Santos – NERA
Ronaldo Desidério Castange – NERA
Rubens dos Santos Romão de Souza – NERA
Thaís Fernandes de Almeida – NERA
Tiago Egídio Avanço Cubas – NERA
Vinícius Bonafin Stoqui – NERA

Programa DATALUTA

Ronaldo Celso Messias Correia – NERA

Consultor Cartografia Geográfica

Eduardo Paulon Girardi - UFMT

NERA - Núcleo de Estudos, Pesquisas e Projetos de Reforma Agrária – FCT/ UNESP
Coordenação: FELICIANO, Carlos Alberto. Presidente Prudente, São Paulo. Outubro de 2011.
DATALUTA – Banco de Dados da Luta pela Terra: Relatório 2010.
2008 – ano 1
2009 – ano 2
2010 – ano 3
2011 – ano 4

Anual

1. Geografia – Questão Agrária – Ocupações – Assentamentos – Movimentos Socioterritoriais – Manifestações - Estrutura fundiária – Territorialização – Especialização – Pontal do Paranapanema.

SUMÁRIO

APRESENTAÇÃO	5
METODOLOGIA	8
DATALUTA PONTAL DO PARANAPANEMA – OCUPAÇÕES – 1988-2010	
TABELA 1 - NÚMERO DE OCUPAÇÕES E DE FAMÍLIAS POR MUNICÍPIO	9
GRÁFICO 1 - NÚMERO DE OCUPAÇÕES POR ANO	10
GRÁFICO 2 - NÚMERO DE FAMÍLIAS EM OCUPAÇÕES POR ANO	10
MAPA 1 - GEOGRAFIA DAS OCUPAÇÕES DE TERRAS - NÚMERO DE OCUPAÇÕES	11
MAPA 2 - GEOGRAFIA DAS OCUPAÇÕES DE TERRAS - NÚMERO DE FAMÍLIAS EM OCUPAÇÕES	12
DATALUTA PONTAL DO PARANAPANEMA – OCUPAÇÕES – 2010	
TABELA 2 - NÚMERO DE OCUPAÇÕES E DE FAMÍLIAS POR MUNICÍPIO	13
MAPA 3 - GEOGRAFIA DAS OCUPAÇÕES DE TERRAS - NÚMERO DE OCUPAÇÕES	14
MAPA 4 - GEOGRAFIA DAS OCUPAÇÕES DE TERRAS - NÚMERO DE FAMÍLIAS EM OCUPAÇÕES	15
DATALUTA PONTAL DO PARANAPANEMA – ASSENTAMENTOS RURAIS – 1984-2010	
TABELA 3 - NÚMERO DE ASSENTAMENTOS RURAIS, FAMÍLIAS E ÁREA POR MUNICÍPIO	16
GRÁFICO 3 - NÚMERO DE ASSENTAMENTOS POR ANO - ÁREAS OBTIDAS	17
GRÁFICO 4 - NÚMERO DE FAMÍLIAS ASSENTADAS POR ANO - ÁREAS OBTIDAS	17
MAPA 5 - GEOGRAFIA DOS ASSENTAMENTOS RURAIS - NÚMERO DE ASSENTAMENTOS	18
MAPA 6 - GEOGRAFIA DOS ASSENTAMENTOS RURAIS - NÚMERO DE FAMÍLIAS ASSENTADAS	19
MAPA 7 - GEOGRAFIA DOS ASSENTAMENTOS RURAIS - ÁREA DOS ASSENTAMENTOS	20
DATALUTA PONTAL DO PARANAPANEMA – ASSENTAMENTOS RURAIS – 2010	
MAPA 8 - GEOGRAFIA DOS ASSENTAMENTOS RURAIS - NÚMERO DE ASSENTAMENTOS	21
MAPA 9 - GEOGRAFIA DOS ASSENTAMENTOS RURAIS - NÚMERO DE FAMÍLIAS	22
MAPA 10 - GEOGRAFIA DOS ASSENTAMENTOS RURAIS - ÁREA DOS ASSENTAMENTOS	23
DATALUTA PONTAL DO PARANAPANEMA – ESTRUTURA FUNDIÁRIA – 1992-1998-2003	
TABELA 4 - MUDANÇAS DA ESTRUTURA FUNDIÁRIA POR CLASSE DE ÁREA	24
TABELA 5 - MUDANÇAS DA ESTRUTURA FUNDIÁRIA POR MUNICÍPIO	25
DATALUTA PONTAL DO PARANAPANEMA – MOVIMENTOS SOCIOTERRITORIAIS – 2000-2010	
TABELA 6 - OCUPAÇÕES REALIZADAS PELOS MOVIMENTOS SOCIOTERRITORIAIS - 2000-2010	26
TABELA 7 - OCUPAÇÕES REALIZADAS PELOS MOVIMENTOS SOCIOTERRITORIAIS - 2010	27
QUADRO 1 - MOVIMENTOS SOCIOTERRITORIAIS QUE ATUARAM - 2000-2010	28
QUADRO 2 - MOVIMENTOS SOCIOTERRITORIAIS QUE ATUARAM EM 2010	30
QUADRO 3 - NÚMERO E NOME DOS MOVIMENTOS SOCIOTERRITORIAIS QUE REALIZARAM OCUPAÇÕES POR ANO NO PERÍODO 2000-2010	31
GRÁFICO 5 - NÚMERO DE MUNICÍPIOS, ONDE OS MOVIMENTOS SOCIOTERRITORIAIS REALIZARAM OCUPAÇÕES NO PERÍODO 2000-2010	32
GRÁFICO 6 - EVOLUÇÃO DOS MOVIMENTOS SOCIOTERRITORIAIS - 2000-2010	32
GRÁFICO 7 - RELAÇÃO DOS MOVIMENTOS SOCIOTERRITORIAIS, NÚMERO DE OCUPAÇÕES E NÚMERO DE FAMÍLIAS EM OCUPAÇÕES - 2000-2010	33
GRÁFICO 8 - NÚMERO DE FAMÍLIAS EM OCUPAÇÕES - PARTICIPAÇÃO DO MST E DOS DEMAIS MOVIMENTOS - 2000-2010	33
PRANCHA 1 - PONTAL - GEOGRAFIA DOS MOVIMENTOS SOCIOTERRITORIAIS - 2000-2010 - NÚMERO DE FAMÍLIAS EM OCUPAÇÕES – POR MUNICÍPIO	34
DATALUTA PONTAL DO PARANAPANEMA – MANIFESTAÇÕES – 2000-2010	
TABELA 8 - NÚMERO DE MANIFESTAÇÕES POR MUNICÍPIO - 2000-2010	35
GRÁFICO 9 - RELAÇÃO DO NÚMERO DE MANIFESTAÇÕES E PESSOAS - 2000-2010	36
PRANCHA 2 - TIPOLOGIA DAS MANIFESTAÇÕES DO CAMPO - NÚMERO DE MANIFESTAÇÕES POR MUNICÍPIOS - 2000-2010	37
PRANCHA 3 – TIPOLOGIA DAS MANIFESTAÇÕES DO CAMPO - NÚMERO DE PESSOAS NAS MANIFESTAÇÕES POR MUNICÍPIOS - 2000 - 2010	38

APRESENTAÇÃO

Apresentamos o quarto relatório regional da série de relatórios do DATALUTA. Nosso projeto é difundir os resultados de nossas pesquisas em escala local, de modo a contribuir com leituras diferenciadas da questão agrária. Os grupos de pesquisa que compõem a REDE DATALUTA estão trabalhando para publicar estes relatórios em seus estados. O **DATALUTA – Banco de Dados da Luta pela Terra** – é um projeto de pesquisa e extensão criado no **Núcleo de Estudos, Pesquisas e Projetos de Reforma Agrária – NERA** – vinculado ao **Departamento de Geografia da Faculdade de Ciências e Tecnologia da UNESP**, *campus* de Presidente Prudente. Desde 2005, o **Laboratório de Geografia Agrária – LAGEA** – da Universidade Federal de Uberlândia compõe a **REDE DATALUTA**. A partir do ano de 2007 o **Laboratório de Geografia das Lutas no Campo e na Cidade – GEOLUTAS** do Departamento de Geografia da Universidade Estadual do Oeste do Paraná – *campus* de Marechal Rondon – ingressou nesta parceria. Em 2009, o **Núcleo de Estudos Agrários – NEAG** do Departamento de Geografia da Universidade Federal do Rio Grande do Sul passou a fazer parte da Rede. Em 2010, quatro novos grupos de pesquisa foram incorporados à REDE DATALUTA: o **Grupo de Pesquisas em Geografia Agrária e Conservação da Biodiversidade do Pantanal – GECA** da Universidade Federal do Mato Grosso, o **Laboratório de Estudos Rurais – LABER** do Departamento de Geografia da Universidade Federal do Sergipe, o **Observatório dos Conflitos do Campo – OCCA** da Universidade Federal do Espírito Santo, e o **Grupo de Estudos sobre Trabalho, Espaço e Campesinato – GETEC**, da Universidade Federal da Paraíba. Esses convênios estão contribuindo para a espacialização do DATALUTA, criando condições de estabelecer uma rede nacional, obtendo dados mais apurados, auxiliando para a qualificação do conhecimento e desenvolvimento dos temas vinculados à questão agrária. Hoje o DATALUTA tornou-se uma referência internacional para os estudiosos da questão agrária, o que tem possibilitado intercâmbios de pesquisa com países como Canadá, Estados Unidos, Cuba, Espanha, Bolívia, Equador, Colômbia, Argentina, Uruguai e França.

O presente relatório apresenta dados detalhados da luta pela terra na região do Pontal do Paranapanema - estado de São Paulo, desde 1988, com informações representadas em tabelas, quadros, gráficos e mapas da espacialização das ocupações. Com este mesmo procedimento representamos a territorialização dos movimentos e o resultado destas ações, que são os assentamentos rurais implantados, responsáveis por alterar parte da configuração territorial do Pontal. Como atualidade, neste relatório inserimos os primeiros resultados da sistematização de dados da categoria manifestações, criada em 2010, onde apresentamos os principais tipos e de que maneira estão distribuídas nos municípios do Pontal.

A dificuldade de acesso aos dados sistematizados de ocupações de terras, assentamentos rurais, movimentos socioterritoriais, estrutura fundiária e manifestações tem sido um problema para pesquisadores e outros interessados na questão agrária no Brasil. A razão principal é a fragmentação das informações pelas fontes primárias e as diferentes formas de organização dos dados, de maneira a impossibilitar comparações em escalas geográficas e períodos históricos. Procurando superar essa dificuldade, em 1998, foi criado o DATALUTA. Este foi o primeiro projeto de pesquisa do NERA, fundado no mesmo ano. Entre 1999 e 2005, publicamos anualmente o Relatório DATALUTA BRASIL com dados organizados em diversas escalas: nacional, estadual, microrregional e municipal, sendo as duas últimas escalas somente para a região do Pontal do Paranapanema, que é definida pela UNIPONTAL – União dos Municípios do Pontal do Paranapanema.

Nos anos de 2006 e 2007, no Relatório DATALUTA BRASIL não foram publicados dados do Pontal. Dez anos após a criação do DATALUTA, lançamos o primeiro relatório especializado para divulgar dados sistematizados da região, onde ocorre uma das mais intensas disputas territoriais da história da luta pela implantação de reforma agrária no Brasil.

A constituição de um banco de dados que reúna informações a respeito da questão agrária brasileira assume fundamental importância. Pesquisadores, instituições públicas e privadas e a imprensa nacional e internacional são usuários que freqüentemente utilizam os dados disponibilizados pelo DATALUTA para efetuarem suas respectivas interpretações sobre a questão agrária no país. Alguns exemplos são os artigos publicados em jornais como: *Estado de S. Paulo*, *Folha de S. Paulo*, *O Dia de Goiânia*, *Jornal de Fato do Rio Grande do Norte*, *Correio Brasiliense*, *Correio da Bahia*, *Diário do Nordeste*, *Gazeta do Povo*, revistas *Veja*, *Isto É* e *Carta Capital*, também na revista ADUSP e na revista *Terra Livre* da Associação dos Geógrafos Brasileiros – AGB do Brasil, além de periódicos internacionais como o Argentino *Serie Ensayos & Investigaciones Nº 28 de Buenos Aires* e o espanhol *Revista Electrónica de Geografía Y Ciencias Sociales da Universidad de Barcelona*, dentre outros. Em 2006, a *Enciclopédia Latino Americana* (Editora Boitempo), organizada por Emir Sader e em 2007, o *Geoatlas* (Editora Ática), escrito pela Maria Elena Simielli, também utilizaram nossos dados.

Três universidades utilizaram o DATALUTA para elaboração de questões em seus vestibulares: são: UEL - Universidade Estadual de Londrina, UFSCar - Universidade Federal de São Carlos e PUC/SP - Pontifícia Universidade Católica de São Paulo. Estudantes de graduação, pós-graduação e outros pesquisadores de instituições como USP - Universidade de São Paulo, UEM - Universidade Estadual de Maringá, UFSC - Universidade Federal de Santa Catarina, UFBA - Universidade Federal da Bahia, UFF - Universidade Federal Fluminense, UFRJ - Universidade Federal do Rio de Janeiro utilizam mapas, tabelas, quadros e gráficos em projetos, trabalhos e pesquisas acadêmicas.

Os relatórios anuais do DATALUTA são entregues ao Acervo Documental do MST - Movimento dos Trabalhadores Rurais Sem Terra, estabelecido no CEDEM - Centro de Memória e Documentação da UNESP, criado a partir de convênio celebrado entre a UNESP e a ANCA - Associação Nacional de Cooperação Agrícola. Também este relatório é resultado de uma parceria entre UNESP e o FEHIDRO - Fundo Estadual de Recursos Hídricos, em que procuramos divulgar conhecimentos sobre as realidades dos territórios localizados na bacia hidrográfica do rio Paranapanema.

Para a divulgação mais rápida dos dados do DATALUTA, criamos em janeiro de 2008 o Boletim DATALUTA. Com este periódico estamos difundindo nossas análises sobre as sistematizações e confrontações, bem como leituras de outros pesquisadores que divulgamos em publicação denominada “artigo do mês”. Visite www.fct.unesp.br/nera/boletim. Para receber mensalmente o Boletim envie e-mail para boletimdataluta@fct.unesp.br

Nossos agradecimentos a todos os pesquisadores que trabalharam intensivamente na elaboração deste relatório, bem como no desenvolvimento de outras atividades, sempre comprometidos com a pesquisa da questão agrária. Igualmente, agradecemos o apoio da Pró-Reitoria de Extensão Universitária da UNESP – PROEX, do Programa Unesp de Divulgação Permanente da Ciência – CIÊNCIA na UNESP, do Conselho Nacional de Desenvolvimento Científico e Tecnológico – CNPq, o Fundo de Amparo à Pesquisa do Estado de São Paulo – FAPESP, que possibilitaram a continuidade e desenvolvimento de nossos estudos.

Mais uma vez, solicitamos aos usuários desses dados a gentileza de nos enviar um exemplar do trabalho resultado por via eletrônica ou por correio convencional, para fazer parte de nossos arquivos.

Presidente Prudente, outubro de 2011.

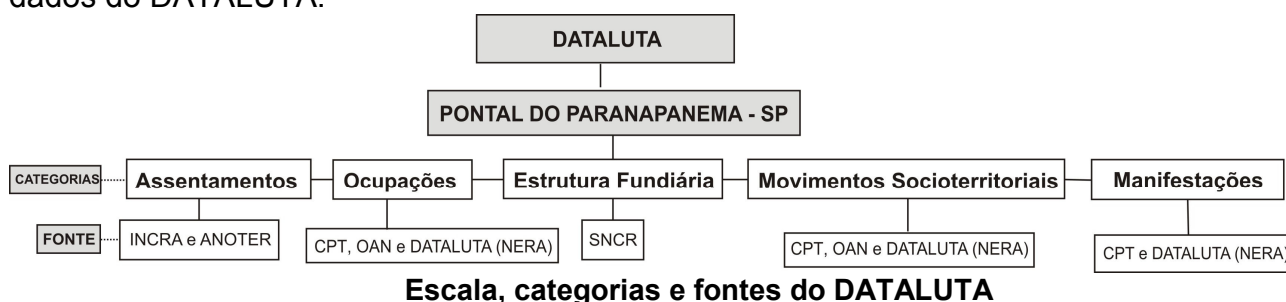
Prof. Dr. Bernardo Mançano Fernandes
Prof. Dr. Carlos Alberto Feliciano

METODOLOGIA

A metodologia do DATALUTA é composta por um conjunto de procedimentos que compreende as fontes, as escalas e as categorias. Para as categorias ocupações o registro dos dados é desde 1988; assentamentos desde 1979; movimentos socioterritoriais e manifestações desde 2000 e os dados da estrutura fundiária são de 1992, 1998, 2003, 2010 e 2011. Os dados de ocupações de terra, famílias e movimentos socioterritoriais são organizados a partir das seguintes fontes: CPT - Comissão Pastoral da Terra, OAN - Ouvidoria Agrária Nacional e dos dados levantados de diários nacionais e regionais pelo grupo de pesquisa **NERA**. Esses dados são confrontados e compõem o DATALUTA ocupações.

Os dados de assentamentos rurais são compostos a partir das seguintes fontes: INCRA – Instituto Nacional de Colonização e Reforma Agrária e ITESP – Fundação Instituto de Terras do Estado de São Paulo – José Gomes da Silva. Os dados da estrutura fundiária são do SNCR - Sistema Nacional de Cadastro Rural do INCRA.

No organograma a seguir, apresentamos a escala, categorias e as fontes dos dados do DATALUTA.



No DATALUTA os dados são sistematizados por categorias. A organização dos dados das **categorias assentamentos, ocupações, movimentos socioterritoriais, manifestações e estrutura fundiária** subsidiam análises apuradas da espacialização e da territorialização da luta pela terra e da reforma agrária no Brasil. Estas análises são divulgadas todos os anos com a publicação digital do Relatório DATALUTA e são subsídios importantes para os pesquisadores da questão agrária brasileira.

Os dados das respectivas fontes são digitados *on line* no Programa DATALUTA pelos pesquisadores dos grupos de pesquisa que constituem a **REDE DATALUTA**. No Programa, os dados são sistematizados para serem organizados nos seguintes aplicativos: Microsoft Excel, Philcarto e CorelDraw, onde são armazenados para elaboração de diferentes tipos de representação: tabelas, quadros, gráficos e mapas, que compõem os relatórios. As possibilidades de análise são amplas, dentre elas destacamos as análises do tipo espacial, escalar, temporal, periódica, comparativa e temática.

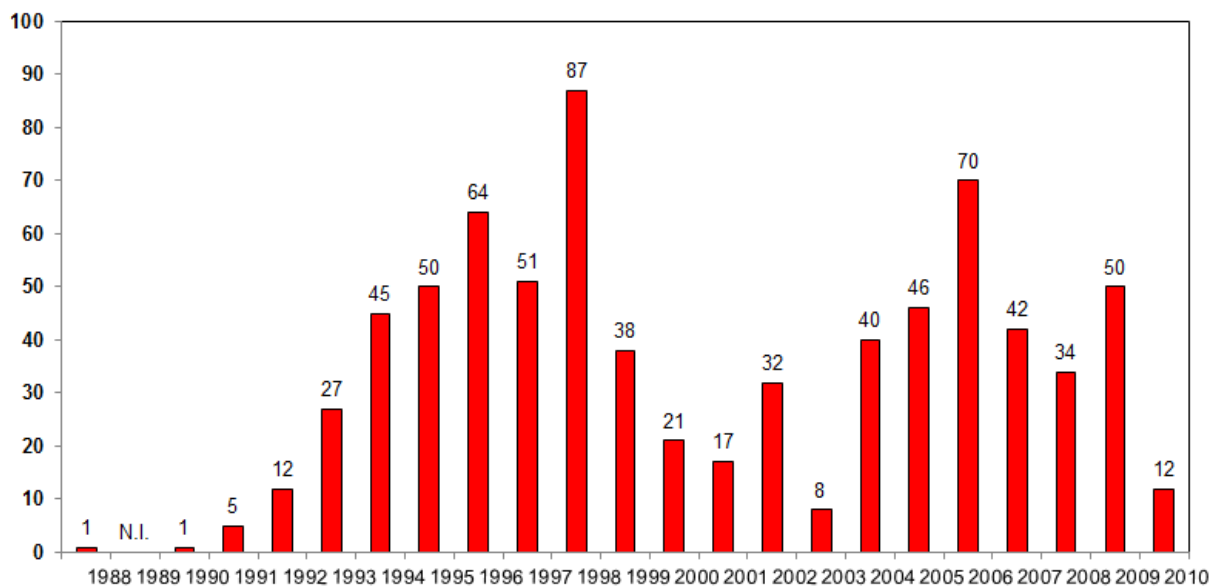
Os dados do DATALUTA são utilizados em diversos relatórios de pesquisas, artigos, monografias, dissertações e teses elaboradas por pesquisadores do NERA e outras universidades e/ou instituições públicas e privadas. Visite nosso sítio www.fct.unesp.br/nera e conheça um pouco mais de nossos trabalhos. Caso necessite de microdados para pesquisas sobre a luta pela terra no Brasil ou projeto de desenvolvimento dos assentamentos, envie ofício com as especificações para nera@fct.unesp.br.

TABELA 1 - PONTAL DO PARANAPANEMA - NÚMERO DE OCUPAÇÕES E DE FAMÍLIAS POR MUNICÍPIO 1988-2010

MUNICÍPIO	Nº OCUPAÇÕES	%	Nº FAMÍLIAS	%
Alfredo Marcondes	0	0,00	0	0,00
Alvares Machado	2	0,26	94	0,09
Anhumas	0	0,00	0	0,00
Caiabu	0	0,00	0	0,00
Caiuá	43	5,69	2.746	2,71
Emilianópolis	1	0,13	0	0,00
Estrela do Norte	0	0,00	0	0,00
Euclides da Cunha Paulista	54	7,14	6.966	6,87
Iepê	9	1,19	526	0,52
Indiana	0	0,00	0	0,00
João Ramalho	3	0,40	74	0,07
Marabá Paulista	16	2,12	3.514	3,46
Martinópolis	50	6,61	2.600	2,56
Mirante do Paranapanema	172	22,75	33.527	33,05
Nantes	4	0,53	465	0,46
Narandiba	5	0,66	417	0,41
Piquerobi	9	1,19	302	0,30
Pirapozinho	7	0,93	900	0,89
Presidente Bernardes	49	6,48	3.300	3,25
Presidente Epitácio	82	10,85	9.151	9,02
Presidente Prudente	4	0,53	620	0,61
Presidente Venceslau	54	7,14	2.652	2,61
Rancharia	35	4,63	5.750	5,67
Regente Feijó	3	0,40	55	0,05
Ribeirão dos Índios	1	0,13	60	0,06
Rosana	23	3,04	2.197	2,17
Sandovalina	39	5,16	11.982	11,81
Santo Anastácio	13	1,72	1.424	1,40
Santo Expedito	0	0,00	0	0,00
Taciba	2	0,26	190	0,19
Tarabaí	1	0,13	400	0,39
Teodoro Sampaio	75	9,92	11.529	11,37
TOTAL	756	100,00	101.441	100,00

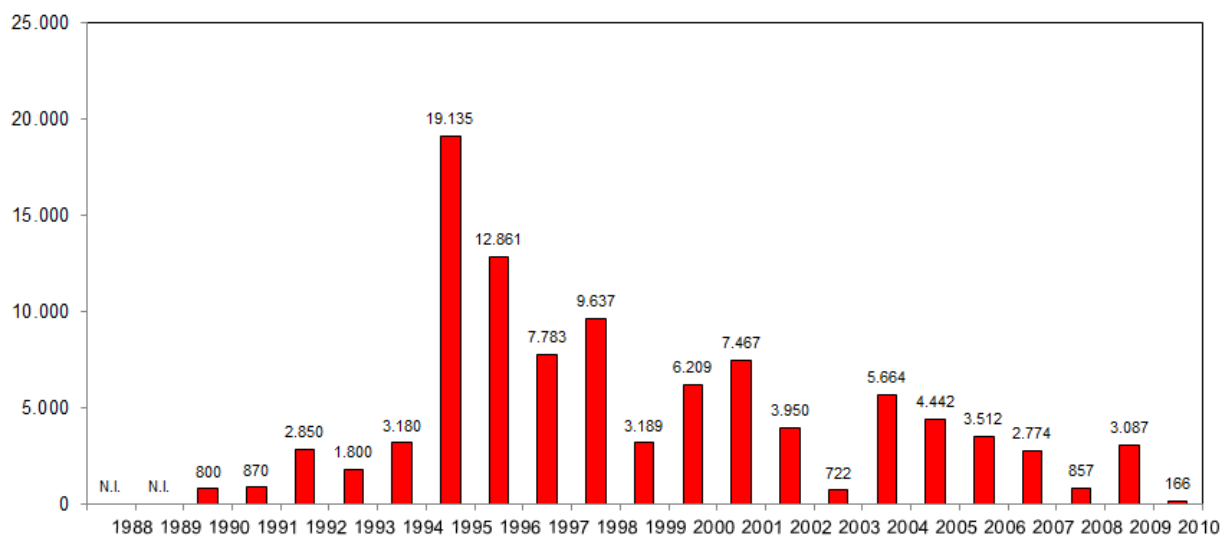
Fonte: DATALUTA - Banco de Dados da Luta Pela Terra, 2011. www.fct.unesp.br/nera

GRÁFICO 1 - PONTAL DO PARANAPANEMA - NÚMERO DE OCUPAÇÕES - 1988-2010



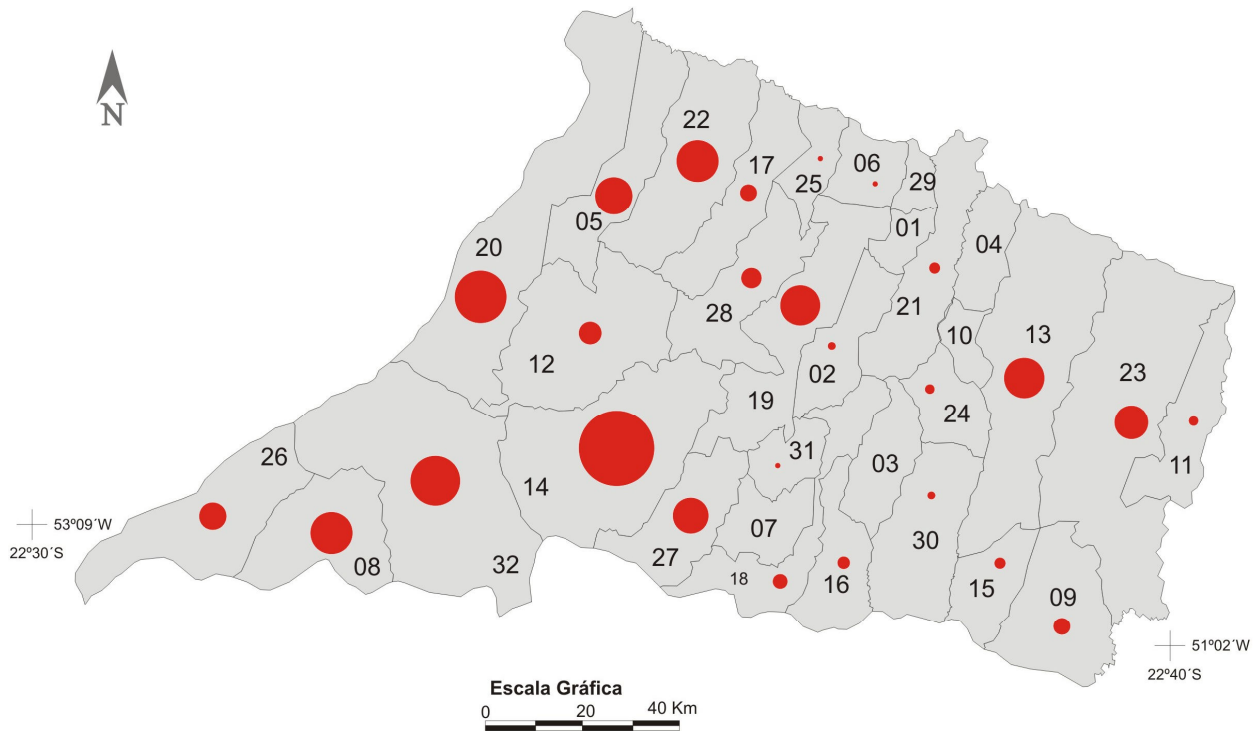
Fonte: DATALUTA - Banco de Dados da Luta pela Terra, 2011. www.fct.unesp.br/nera

GRÁFICO 2 - PONTAL DO PARANAPANEMA - NÚMERO DE FAMÍLIAS EM OCUPAÇÕES - 1988-2010



Fonte: DATALUTA - Banco de Dados da Luta pela Terra, 2011. www.fct.unesp.br/nera

**Mapa 1 - Pontal do Paranapanema - Geografia das Ocupações de Terra - 1988-2010
Número de Ocupações**

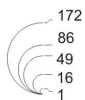


Índice de Municípios

- | | | |
|---------------------------------|------------------------------|--------------------------|
| 01 - Alfredo Marcondes | 13 - Martinópolis | 25 - Ribeirão dos Índios |
| 02 - Álvares Machado | 14 - Mirante do Paranapanema | 26 - Rosana |
| 03 - Anhumas | 15 - Nantes | 27 - Sandovalina |
| 04 - Caiabu | 16 - Narandiba | 28 - Santo Anastácio |
| 05 - Caiuá | 17 - Piquerobi | 29 - Santo Expedito |
| 06 - Emilianópolis | 18 - Pirapozinho | 30 - Taciba |
| 07 - Estrela do Norte | 19 - Presidente Bernardes | 31 - Tarabai |
| 08 - Euclides da Cunha Paulista | 20 - Presidente Epitácio | 32 - Teodoro Sampaio |
| 09 - Iepê | 21 - Presidente Prudente | |
| 10 - Indiana | 22 - Presidente Venceslau | |
| 11 - João Ramalho | 23 - Rancharia | |
| 12 - Marabá Paulista | 24 - Regente Feijó | |

Legenda

Número de Ocupações por município



DATALUTA - Banco de Dados da Luta pela Terra

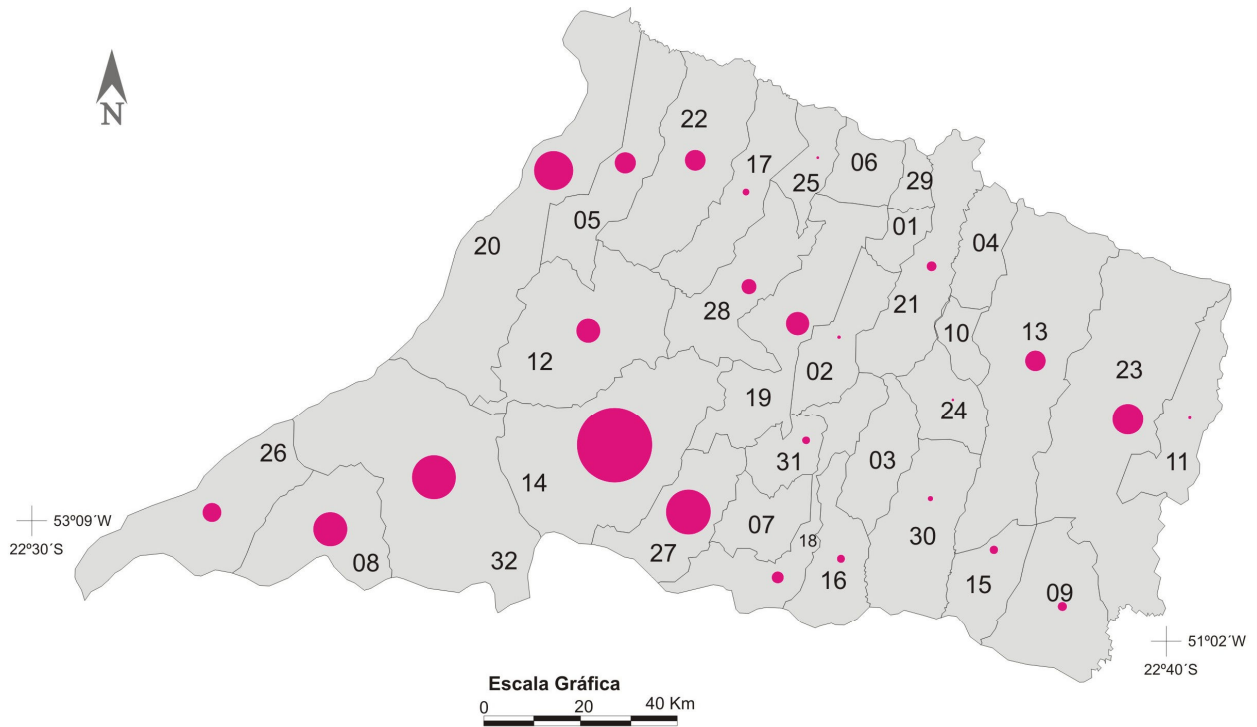
NERA: Núcleo de Estudos, Pesquisas e Projetos de Reforma Agrária
www.fct.unesp.br/nera

Coordenação: Carlos Alberto Feliciano
Cartografia: Hellen Carolina G. M. da Silva / Nalligia Tavares de Oliveira
Software de Cartomática: Philcarto
Base cartográfica: Philippe Waniez

Fonte de Dados : CPT, OAN e DATALUTA (NERA)
Apoio: CNPq, FAPESP E PROEX/UNESP

Presidente Prudente, outubro de 2011

**Mapa 2 - Pontal do Paranapanema - Geografia das Ocupações de Terra - 1988-2010
Número de Famílias em Ocupações**

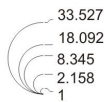


Índice de Municípios

- | | | |
|---------------------------------|------------------------------|--------------------------|
| 01 - Alfredo Marcondes | 13 - Martinópolis | 25 - Ribeirão dos Índios |
| 02 - Álvares Machado | 14 - Mirante do Paranapanema | 26 - Rosana |
| 03 - Anhumas | 15 - Nantes | 27 - Sandovalina |
| 04 - Caiabu | 16 - Nandiba | 28 - Santo Anastácio |
| 05 - Caiuá | 17 - Piquerobi | 29 - Santo Expedito |
| 06 - Emilianópolis | 18 - Pirapozinho | 30 - Taciba |
| 07 - Estrela do Norte | 19 - Presidente Bernardes | 31 - Tarabaí |
| 08 - Euclides da Cunha Paulista | 20 - Presidente Epitácio | 32 - Teodoro Sampaio |
| 09 - Iepê | 21 - Presidente Prudente | |
| 10 - Indiana | 22 - Presidente Venceslau | |
| 11 - João Ramalho | 23 - Rancharia | |
| 12 - Marabá Paulista | 24 - Regente Feijó | |

Legenda

Número de famílias* em ocupações por município



*Calcula-se 4 pessoas por família (IBGE)

DATALUTA - Banco de Dados da Luta pela Terra

NERA: Núcleo de Estudos, Pesquisas e Projetos de Reforma Agrária
www.fct.unesp.br/nera

Coordenação: Carlos Alberto Feliciano
Cartografia: Hellen Carolina G. M. da Silva / Nalligia Tavares de Oliveira
Software de Cartomática: Philcarto
Base cartográfica: Philippe Waniez

Fonte de Dados : CPT, OAN e DATALUTA (NERA)
Apoio: CNPq, FAPESP E PROEX/UNESP

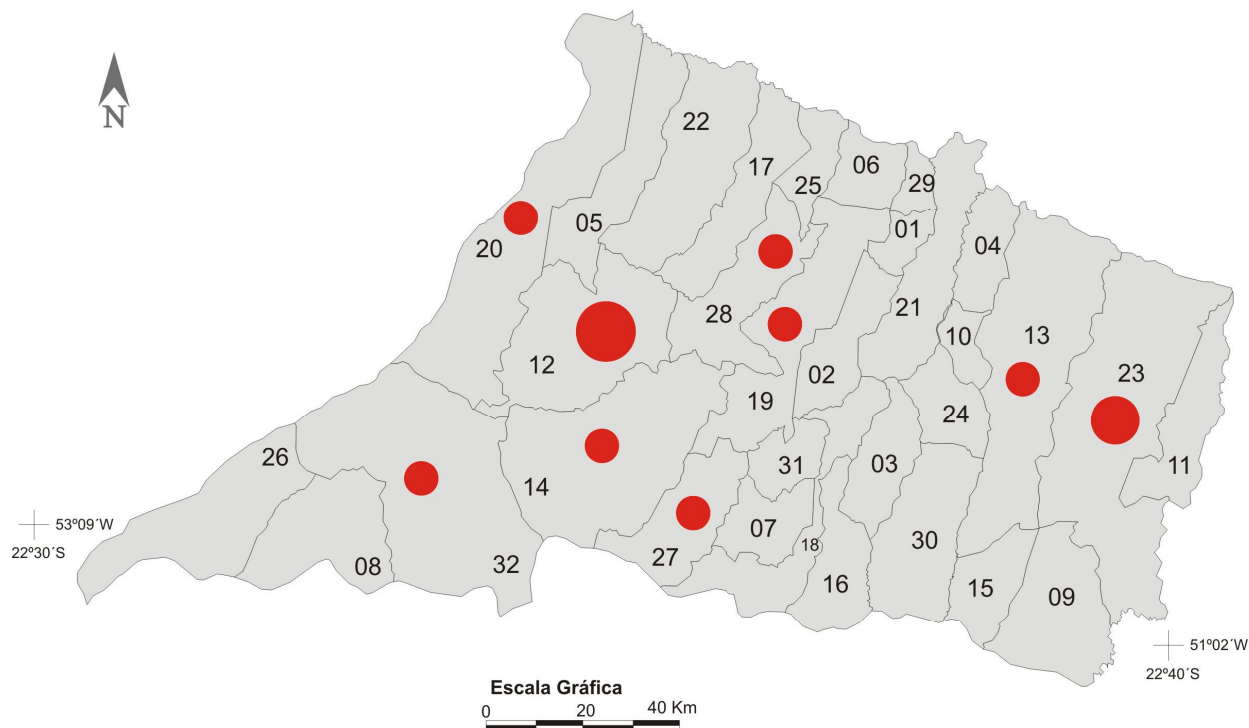
Presidente Prudente, outubro de 2011

TABELA 2 - PONTAL DO PARANAPANEMA - NÚMERO DE OCUPAÇÕES E DE FAMÍLIAS POR MUNICÍPIO – 2010

MUNICÍPIO	Nº OCUPAÇÕES	%	Nº FAMÍLIAS	%
Alfredo Marcondes	0	0,00	0	0,00
Alvares Machado	0	0,00	0	0,00
Anhumas	0	0,00	0	0,00
Caiabu	0	0,00	0	0,00
Caiuá	0	0,00	0	0,00
Emilianópolis	0	0,00	0	0,00
Estrela do Norte	0	0,00	0	0,00
Euclides da Cunha Paulista	0	0,00	0	0,00
Iepê	0	0,00	0	0,00
Indiana	0	0,00	0	0,00
João Ramalho	0	0,00	0	0,00
Marabá Paulista	3	25,00	30	18,07
Martinópolis	1	8,33	20	12,05
Mirante do Paranapanema	1	8,33	0	0,00
Nantes	0	0,00	0	0,00
Narandiba	0	0,00	0	0,00
Piquerobi	0	0,00	0	0,00
Pirapozinho	0	0,00	0	0,00
Presidente Bernardes	1	8,33	0	0,00
Presidente Epitácio	1	8,33	16	9,64
Presidente Prudente	0	0,00	0	0,00
Presidente Venceslau	0	0,00	0	0,00
Rancharia	2	16,67	0	0,00
Regente Feijó	0	0,00	0	0,00
Ribeirão dos Índios	0	0,00	0	0,00
Rosana	0	0,00	0	0,00
Sandovalina	1	8,33	100	60,24
Santo Anastácio	1	8,33	0	0,00
Santo Expedito	0	0,00	0	0,00
Taciba	0	0,00	0	0,00
Tarabaí	0	0,00	0	0,00
Teodoro Sampaio	1	8,33	0	0,00
TOTAL	12	100,00	166	100,00

Fonte: DATALUTA - Banco de Dados da Luta Pela Terra, 2011. www.fct.unesp.br/nera

Mapa 3 - Pontal do Paranapanema - Geografia das Ocupações de Terra - 2010 Número de Ocupações



Índice de Municípios

- | | | |
|---------------------------------|------------------------------|--------------------------|
| 01 - Alfredo Marcondes | 13 - Martinópolis | 25 - Ribeirão dos Índios |
| 02 - Álvares Machado | 14 - Mirante do Paranapanema | 26 - Rosana |
| 03 - Anhumas | 15 - Nantes | 27 - Sandovalina |
| 04 - Caiabu | 16 - Naranđiba | 28 - Santo Anastácio |
| 05 - Caiuá | 17 - Piquerobi | 29 - Santo Expedito |
| 06 - Emilianópolis | 18 - Pirapozinho | 30 - Taciba |
| 07 - Estrela do Norte | 19 - Presidente Bernardes | 31 - Tarabaí |
| 08 - Euclides da Cunha Paulista | 20 - Presidente Epitácio | 32 - Teodoro Sampaio |
| 09 - Iepê | 21 - Presidente Prudente | |
| 10 - Indiana | 22 - Presidente Venceslau | |
| 11 - João Ramalho | 23 - Rancharia | |
| 12 - Marabá Paulista | 24 - Regente Feijó | |

Legenda

Número de Ocupações por município



DATALUTA - Banco de Dados da Luta pela Terra

NERA: Núcleo de Estudos, Pesquisas e Projetos de Reforma Agrária
www.fct.unesp.br/nera

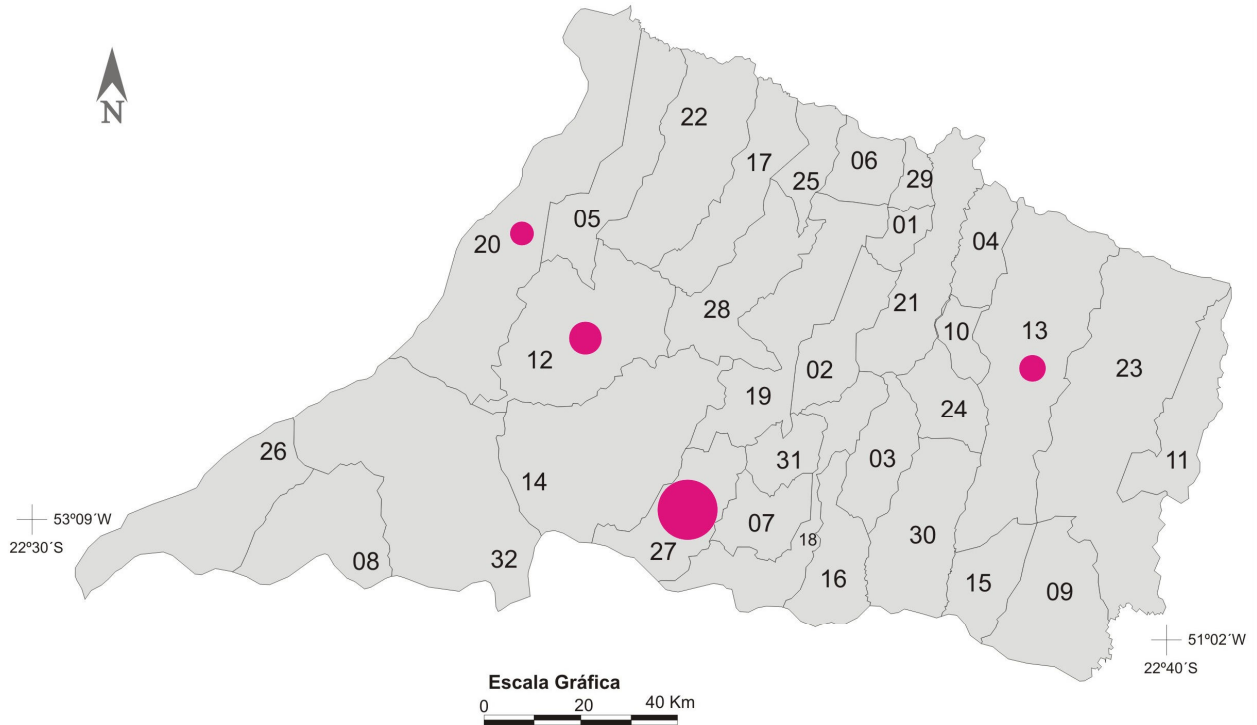
Coordenação: Carlos Alberto Feliciano
Cartografia: Hellen Carolina G. M. da Silva / Nallígia Tavares de Oliveira
Software de Cartomática: Philcarto
Base cartográfica: Philippe Waniez

Fonte de Dados : CPT, OAN e DATALUTA (NERA)

Apoio: CNPq, FAPESP E PROEX/UNESP

Presidente Prudente, outubro de 2011

**Mapa 4 - Pontal do Paranapanema - Geografia das Ocupações de Terra - 2010
Número de Famílias em Ocupações**



Índice de Municípios

01 - Alfredo Marcondes	13 - Martinópolis	25 - Ribeirão dos Índios
02 - Álvares Machado	14 - Mirante do Paranapanema	26 - Rosana
03 - Anhumas	15 - Nantes	27 - Sandovalina
04 - Caiabu	16 - Nandiba	28 - Santo Anastácio
05 - Caiuá	17 - Piquerobi	29 - Santo Expedito
06 - Emilianópolis	18 - Pirapozinho	30 - Taciba
07 - Estrela do Norte	19 - Presidente Bernardes	31 - Tarabaí
08 - Euclides da Cunha Paulista	20 - Presidente Epitácio	32 - Teodoro Sampaio
09 - Iepê	21 - Presidente Prudente	
10 - Indiana	22 - Presidente Venceslau	
11 - João Ramalho	23 - Rancharia	
12 - Marabá Paulista	24 - Regente Feijó	

Legenda

Número de famílias* em ocupações por município



*Calcula-se 4 pessoas por família (IBGE)

DATALUTA - Banco de Dados da Luta pela Terra

NERA: Núcleo de Estudos, Pesquisas e Projetos de Reforma Agrária
www.fct.unesp.br/nera

Coordenação: Carlos Alberto Feliciano

Cartografia: Hellen Carolina G. M. da Silva / Nalligia Tavares de Oliveira

Software de Cartomática: Philcarto

Base cartográfica: Philippe Waniez

Fonte de Dados : CPT, OAN e DATALUTA (NERA)

Apoio: CNPq, FAPESP E PROEX/UNESP

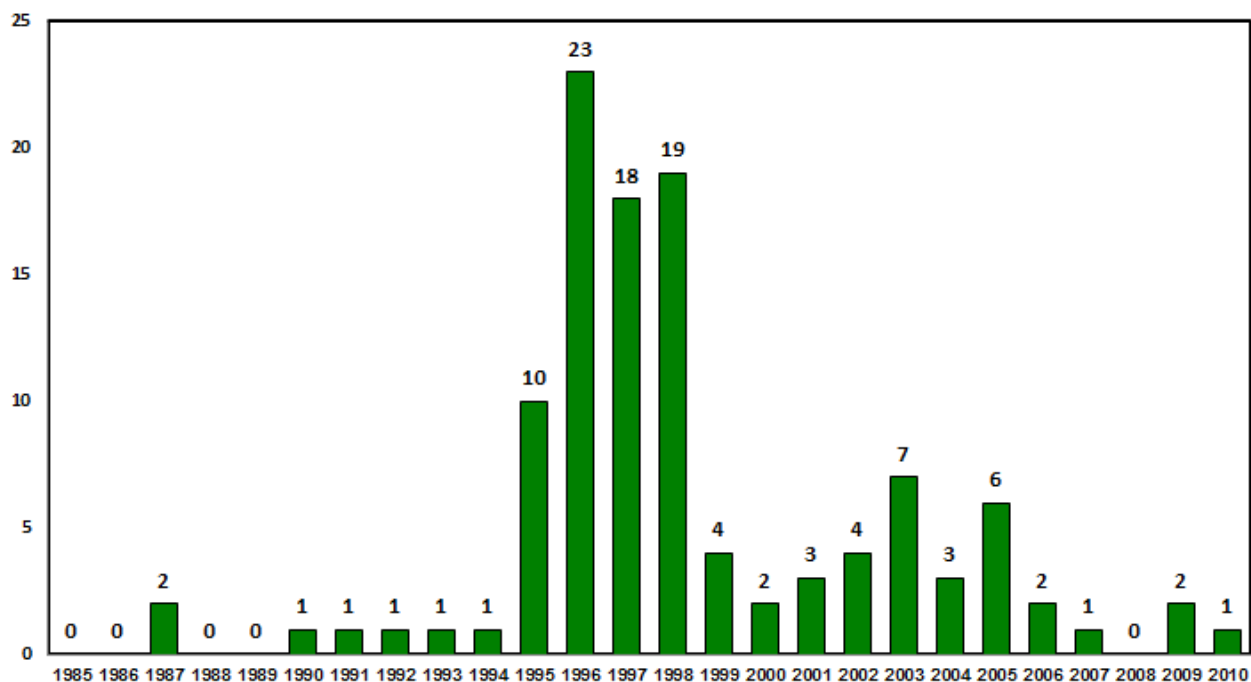
Presidente Prudente, outubro de 2011

TABELA 3 - PONTAL DO PARANAPANEMA - NÚMERO DE ASSENTAMENTOS RURAIS, FAMÍLIAS E ÁREA POR MUNICÍPIO- 1985-2010

MUNICÍPIOS	Assentamentos	%	Famílias	%	Área	%
Caiuá	8	7,2	445	7,3	10.732	7,7
Euclides da Cunha Paulista	9	8,1	517	8,5	10.933	7,8
Iepê	1	0,9	50	0,8	68	0,0
João Ramalho	1	0,9	40	0,7	54	0,0
Marabá Paulista	6	5,4	260	4,3	6.479	4,6
Martinópolis	2	1,8	124	2,0	2.744	2,0
Mirante do Paranapanema	33	29,7	1.625	26,6	34.984	24,9
Piquerobi	3	2,7	84	1,4	2.594	1,8
Presidente Bernardes	8	7,2	266	4,4	7.189	5,1
Presidente Epitácio	4	3,6	342	5,6	7.533	5,4
Presidente Venceslau	7	6,3	408	6,7	9.247	6,6
Rancharia	2	1,8	178	2,9	4.264	3,0
Ribeirão dos Índios	1	0,9	40	0,7	852	0,6
Rosana	5	4,5	815	13,3	19.432	13,9
Sandovalina	2	1,8	198	3,2	4.017	2,9
Teodoro Sampaio	20	18,0	856	14,0	22.681	16,2
TOTAL	112	100	6.248	100	143.803	100

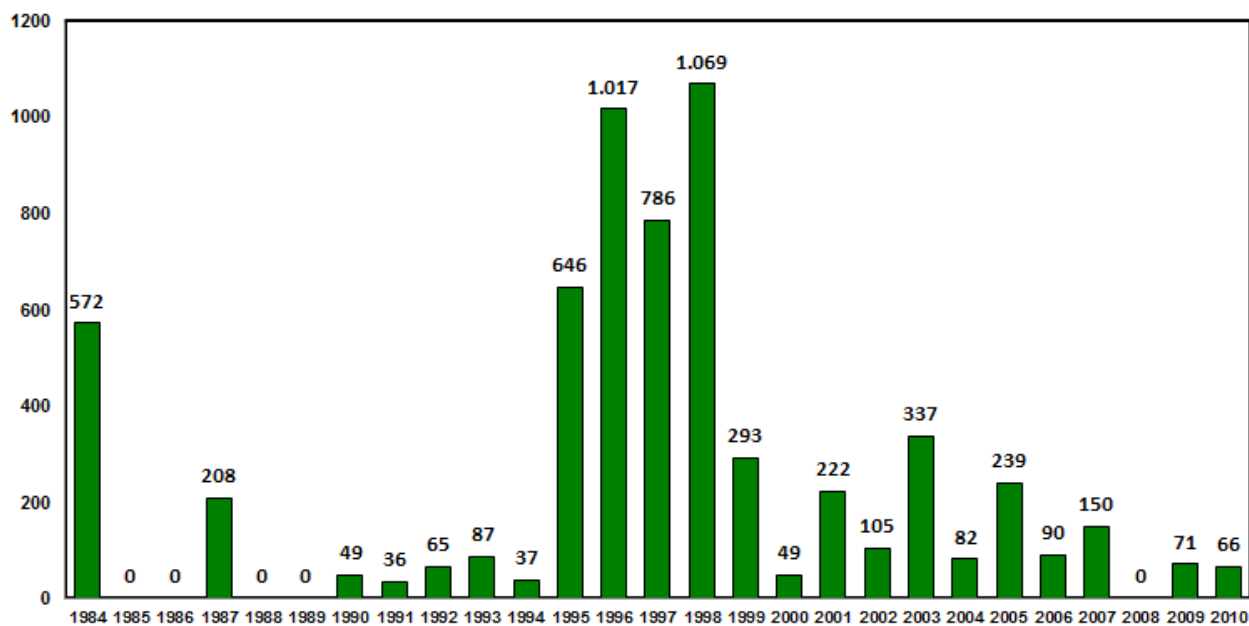
Fonte: DATALUTA: Banco de Dados da Luta pela Terra, 2011. www.fct.unesp.br/nera

GRÁFICO 3 - PONTAL DO PARANAPANEMA - NÚMERO DE ASSENTAMENTOS RURAIS - ÁREAS OBTIDAS - 1985-2010



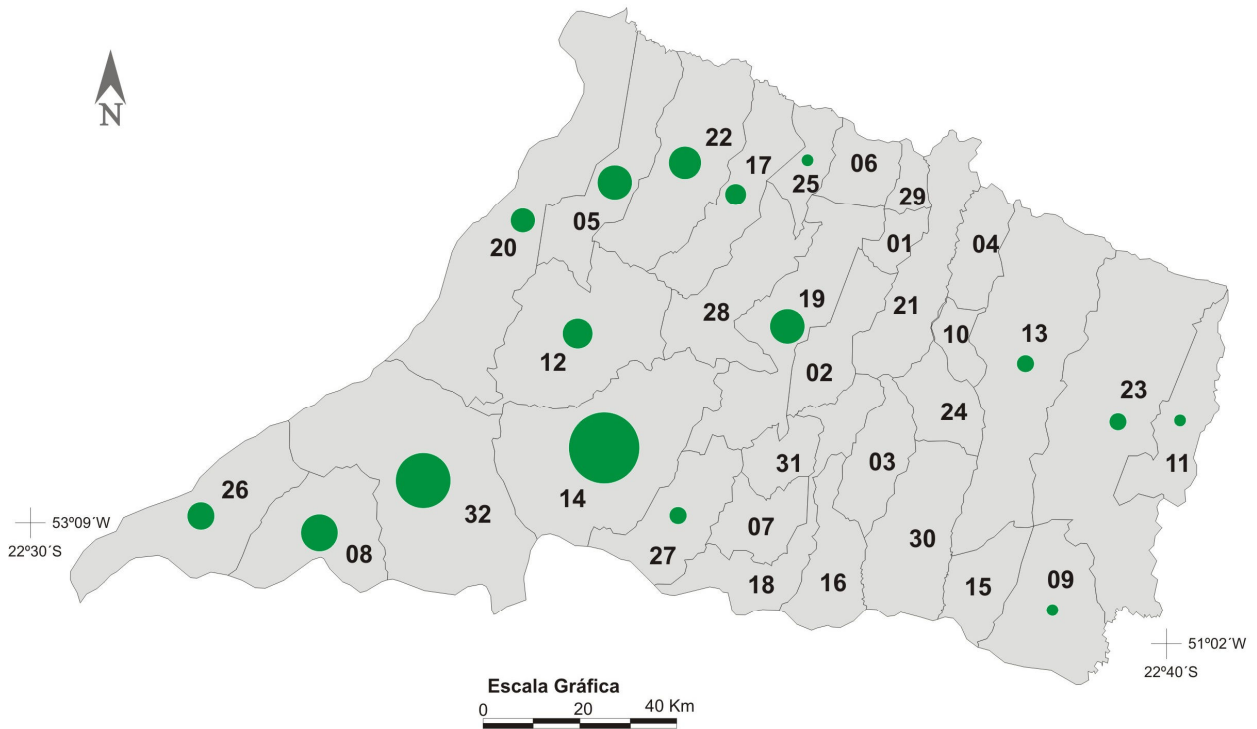
Fonte: DATALUTA: Banco de Dados da Luta pela Terra, 2011. www.fct.unesp.br/nera

GRÁFICO 4 - PONTAL DO PARANAPANEMA - NÚMERO DE FAMÍLIAS ASSENTADAS - ÁREAS OBTIDAS - 1985-2010



Fonte: DATALUTA: Banco de Dados da Luta pela Terra, 2011. www.fct.unesp.br/nera

**Mapa 5 - Pontal do Paranapanema - Geografia dos Assentamentos Rurais - 1979-2010
Número de Assentamentos**



Índice de Municípios

- | | | |
|---------------------------------|------------------------------|--------------------------|
| 01 - Alfredo Marcondes | 13 - Martinópolis | 25 - Ribeirão dos Índios |
| 02 - Álvares Machado | 14 - Mirante do Paranapanema | 26 - Rosana |
| 03 - Anhumas | 15 - Nantes | 27 - Sandovalina |
| 04 - Caiabu | 16 - Narandiba | 28 - Santo Anastácio |
| 05 - Caiuá | 17 - Piquerobi | 29 - Santo Expedito |
| 06 - Emilianópolis | 18 - Pirapozinho | 30 - Taciba |
| 07 - Estrela do Norte | 19 - Presidente Bernardes | 31 - Tarabaí |
| 08 - Euclides da Cunha Paulista | 20 - Presidente Epitácio | 32 - Teodoro Sampaio |
| 09 - Iepê | 21 - Presidente Prudente | |
| 10 - Indiana | 22 - Presidente Venceslau | |
| 11 - João Ramalho | 23 - Rancharia | |
| 12 - Marabá Paulista | 24 - Regente Feijó | |

Legenda

Número de assentamentos por município



DATALUTA - Banco de Dados da Luta pela Terra

NERA: Núcleo de Estudos, Pesquisas e Projetos de Reforma Agrária
www.fct.unesp.br/nera

Coordenação: Carlos Alberto Feliciano

Cartografia: Rafael de O. C. do Santos / Lara C. Dalperio / Rodrigo S. Savoini

Software de Cartomática: Philcarto

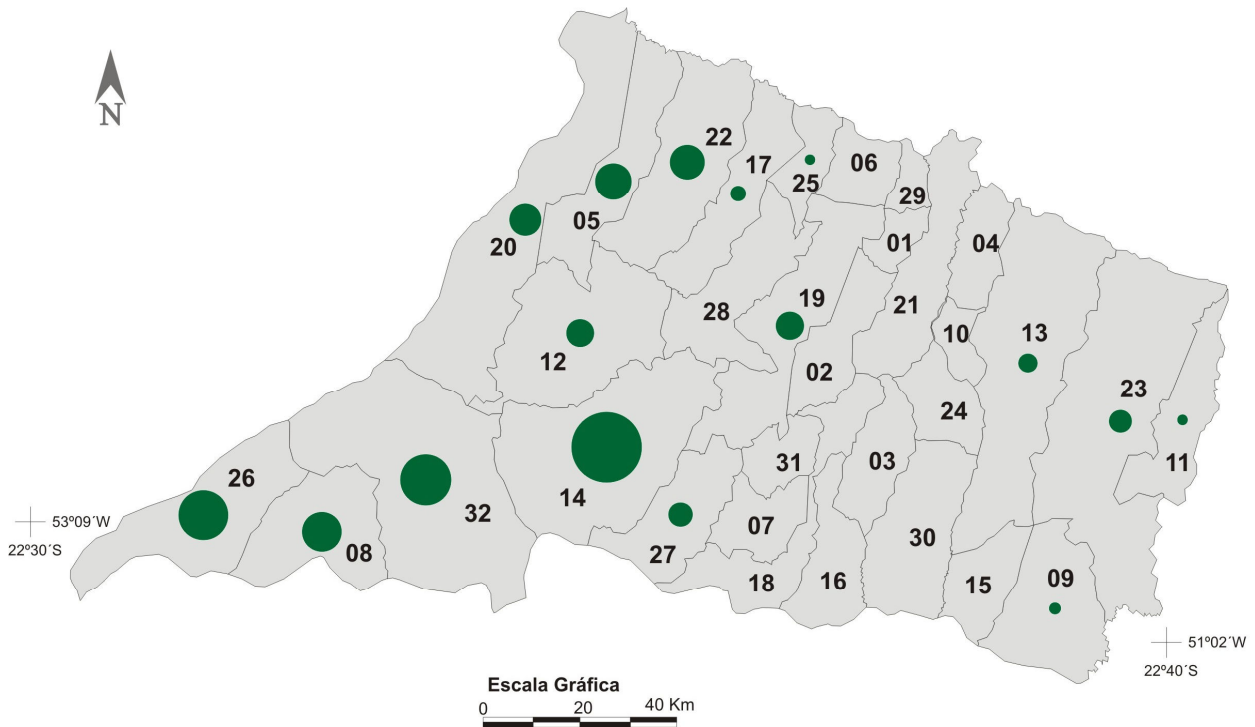
Base cartográfica: Philippe Waniez

Fonte de Dados : INCRA e ITESP

Apoio: CNPq, FAPESP E PROEX/UNESP

Presidente Prudente, outubro de 2011

**Mapa 6 - Pontal do Paranapanema - Geografia dos Assentamentos Rurais - 1979-2010
Número de Famílias Assentadas**



Índice de Municípios

01 - Alfredo Marcondes	13 - Martinópolis	25 - Ribeirão dos Índios
02 - Álvares Machado	14 - Mirante do Paranapanema	26 - Rosana
03 - Anhumas	15 - Nantes	27 - Sandovalina
04 - Caiabu	16 - Nandiba	28 - Santo Anastácio
05 - Caiuá	17 - Piquerobi	29 - Santo Expedito
06 - Emilianópolis	18 - Pirapozinho	30 - Taciba
07 - Estrela do Norte	19 - Presidente Bernardes	31 - Tarabaí
08 - Euclides da Cunha Paulista	20 - Presidente Epitácio	32 - Teodoro Sampaio
09 - Iepê	21 - Presidente Prudente	
10 - Indiana	22 - Presidente Venceslau	
11 - João Ramalho	23 - Rancharia	
12 - Marabá Paulista	24 - Regente Feijó	

Legenda

Número de famílias* assentadas por município



*Calcula-se 4 famílias por município (IBGE)

DATALUTA - Banco de Dados da Luta pela Terra

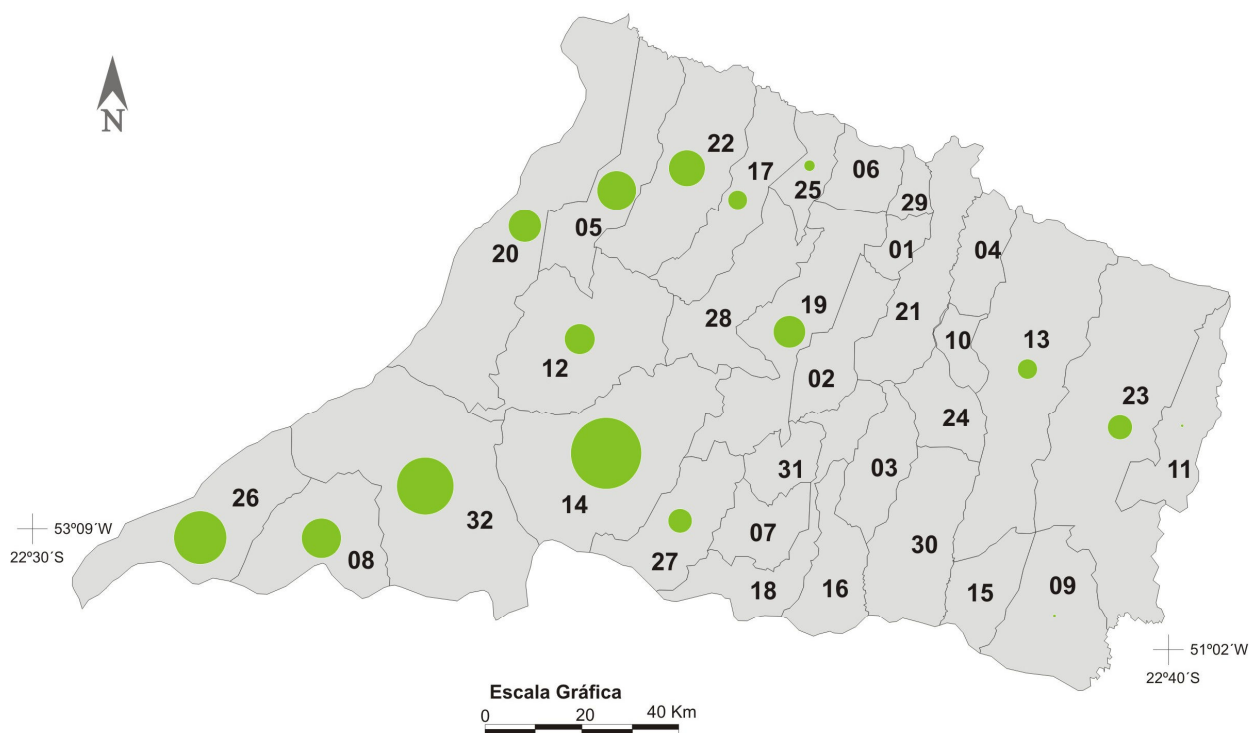
NERA: Núcleo de Estudos, Pesquisas e Projetos de Reforma Agrária
www.fct.unesp.br/nera

Coordenação: Carlos Alberto Feliciano
Cartografia: Rafael de O. C. dos Santos / Lara C. Dalperio / Rodrigo S. Savoini
Software de Cartomática: Philcarto
Base cartográfica: Philippe Waniez

Fonte de Dados : INCRA e ITESP
Apoio: CNPq, FAPESP E PROEX/UNESP

Presidente Prudente, outubro de 2011

Mapa 7 - Pontal do Paranapanema - Geografia dos Assentamentos Rurais - 1979-2010
Área dos Assentamentos

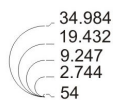


Índice de Municípios

- | | | |
|---------------------------------|------------------------------|--------------------------|
| 01 - Alfredo Marcondes | 13 - Martinópolis | 25 - Ribeirão dos Índios |
| 02 - Álvares Machado | 14 - Mirante do Paranapanema | 26 - Rosana |
| 03 - Anhumas | 15 - Nantes | 27 - Sandovalina |
| 04 - Caiabu | 16 - Narandiba | 28 - Santo Anastácio |
| 05 - Caiuá | 17 - Piquerobi | 29 - Santo Expedito |
| 06 - Emilianópolis | 18 - Pirapozinho | 30 - Taciba |
| 07 - Estrela do Norte | 19 - Presidente Bernardes | 31 - Tarabaí |
| 08 - Euclides da Cunha Paulista | 20 - Presidente Epitácio | 32 - Teodoro Sampaio |
| 09 - Iepê | 21 - Presidente Prudente | |
| 10 - Indiana | 22 - Presidente Venceslau | |
| 11 - João Ramalho | 23 - Rancharia | |
| 12 - Marabá Paulista | 24 - Regente Feijó | |

Legenda

Área dos assentamentos por município - ha



DATALUTA - Banco de Dados da Luta pela Terra

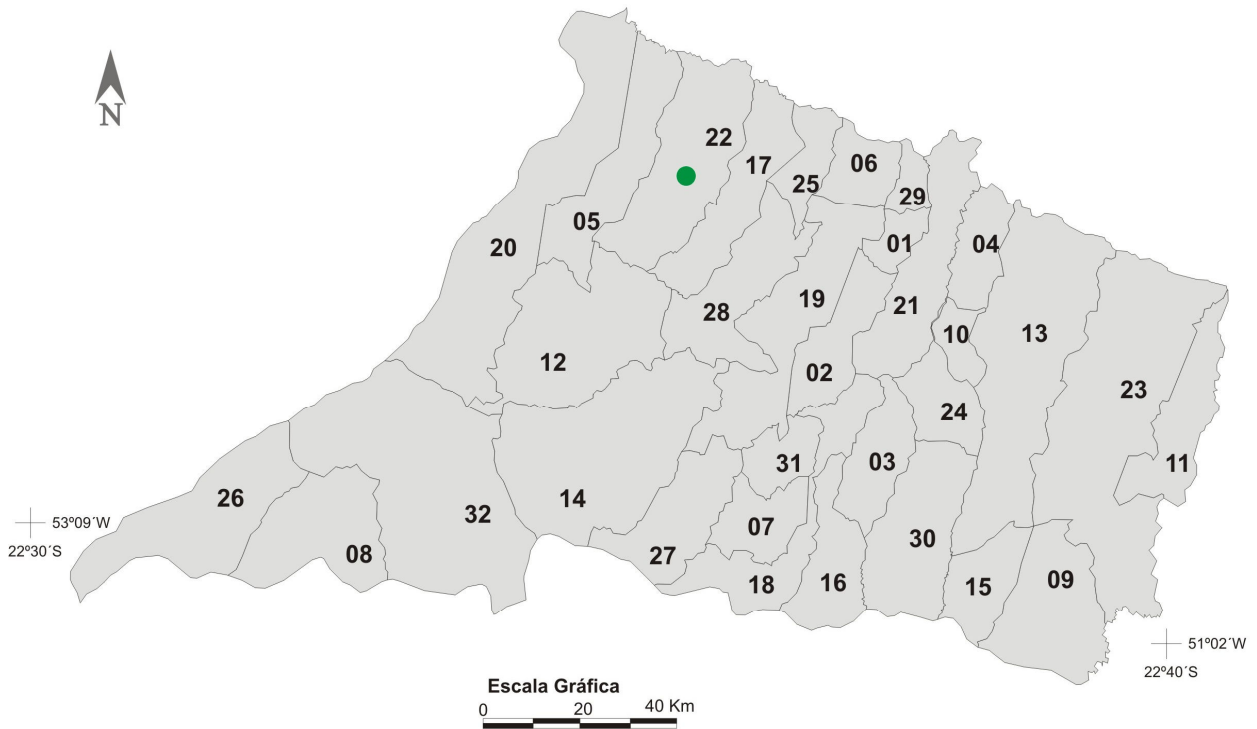
NERA: Núcleo de Estudos, Pesquisas e Projetos de Reforma Agrária
www.fct.unesp.br/nera

Coordenação: Carlos Alberto Feliciano
Cartografia: Rafael de O. C. dos Santos / Lara C. Dalperio / Rodrigo S. Savoini
Software de Cartomática: Philcarto
Base cartográfica: Philippe Waniez

Fonte de Dados : INCRÁ e ITESP
Apoio: CNPq, FAPESP E PROEX/UNESP

Presidente Prudente, outubro de 2011

**Mapa 8 - Pontal do Paranapanema - Geografia dos Assentamentos Rurais - 2010
Número de Assentamentos**



Índice de Municípios

- | | | |
|---------------------------------|------------------------------|--------------------------|
| 01 - Alfredo Marcondes | 13 - Martinópolis | 25 - Ribeirão dos Índios |
| 02 - Álvares Machado | 14 - Mirante do Paranapanema | 26 - Rosana |
| 03 - Anhumas | 15 - Nantes | 27 - Sandovalina |
| 04 - Caiabu | 16 - Narandiba | 28 - Santo Anastácio |
| 05 - Caiuá | 17 - Piquerobi | 29 - Santo Expedito |
| 06 - Emilianópolis | 18 - Pirapozinho | 30 - Taciba |
| 07 - Estrela do Norte | 19 - Presidente Bernardes | 31 - Tarabaí |
| 08 - Euclides da Cunha Paulista | 20 - Presidente Epitácio | 32 - Teodoro Sampaio |
| 09 - Iepê | 21 - Presidente Prudente | |
| 10 - Indiana | 22 - Presidente Venceslau | |
| 11 - João Ramalho | 23 - Rancharia | |
| 12 - Marabá Paulista | 24 - Regente Feijó | |

Legenda

Número de assentamentos por município

1

DATALUTA - Banco de Dados da Luta pela Terra

NERA: Núcleo de Estudos, Pesquisas e Projetos de Reforma Agrária
www.fct.unesp.br/nera

Coordenação: Carlos Alberto Feliciano

Cartografia: Rafael de O. C. dos Santos / Lara C. Dalperio / Rodrigo S. Savoini

Software de Cartomática: Philcarto

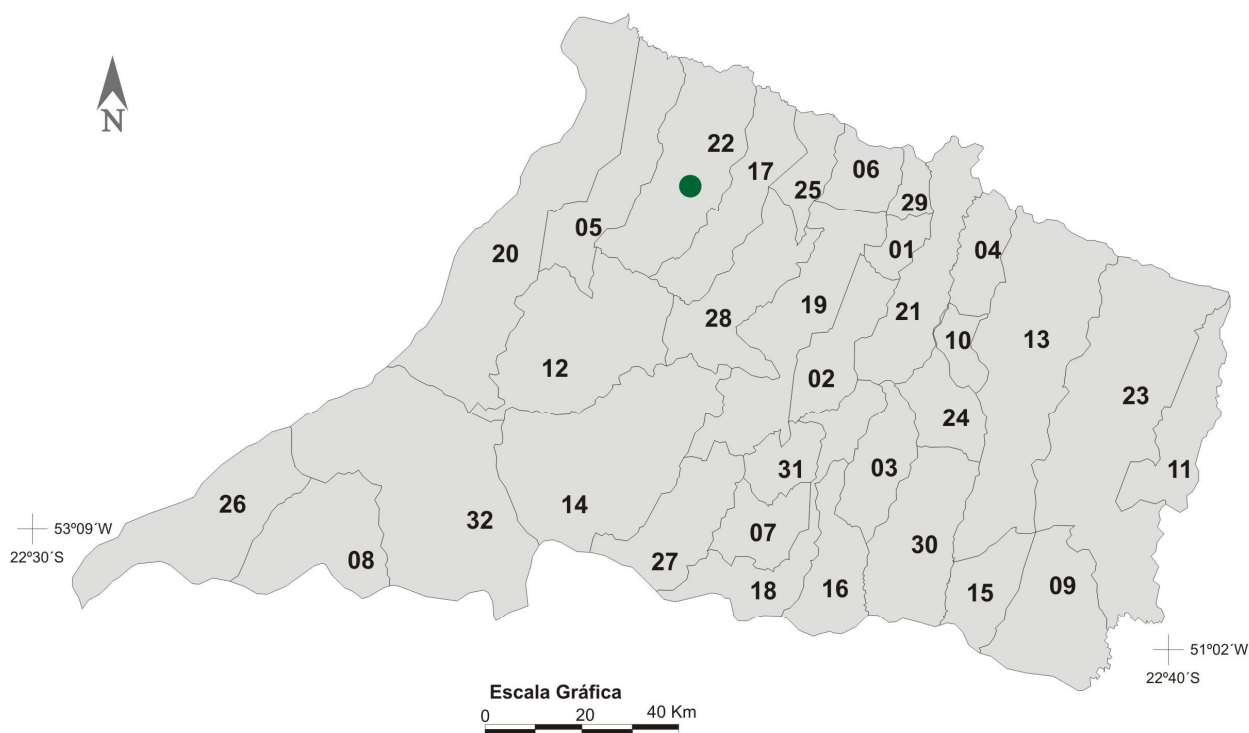
Base cartográfica: Philippe Waniez

Fonte de Dados : INCRA e ITESP

Apoio: CNPq, FAPESP E PROEX/UNESP

Presidente Prudente, outubro de 2011

Mapa 9 - Pontal do Paranapanema - Geografia dos Assentamentos Rurais - 2010 Número de Famílias Assentadas



Índice de Municípios

- | | | |
|---------------------------------|------------------------------|--------------------------|
| 01 - Alfredo Marcondes | 13 - Martinópolis | 25 - Ribeirão dos Índios |
| 02 - Álvares Machado | 14 - Mirante do Paranapanema | 26 - Rosana |
| 03 - Anhumas | 15 - Nantes | 27 - Sandovalina |
| 04 - Caiabu | 16 - Narandiba | 28 - Santo Anastácio |
| 05 - Caiuá | 17 - Piquerobi | 29 - Santo Expedito |
| 06 - Emilianópolis | 18 - Pirapozinho | 30 - Taciba |
| 07 - Estrela do Norte | 19 - Presidente Bernardes | 31 - Tarabaí |
| 08 - Euclides da Cunha Paulista | 20 - Presidente Epitácio | 32 - Teodoro Sampaio |
| 09 - Iepê | 21 - Presidente Prudente | |
| 10 - Indiana | 22 - Presidente Venceslau | |
| 11 - João Ramalho | 23 - Rancharia | |
| 12 - Marabá Paulista | 24 - Regente Feijó | |

Legenda

Número de famílias* assentadas por município

66

*Calcula-se 4 pessoas por famílias (IBGE)

DATALUTA - Banco de Dados da Luta pela Terra

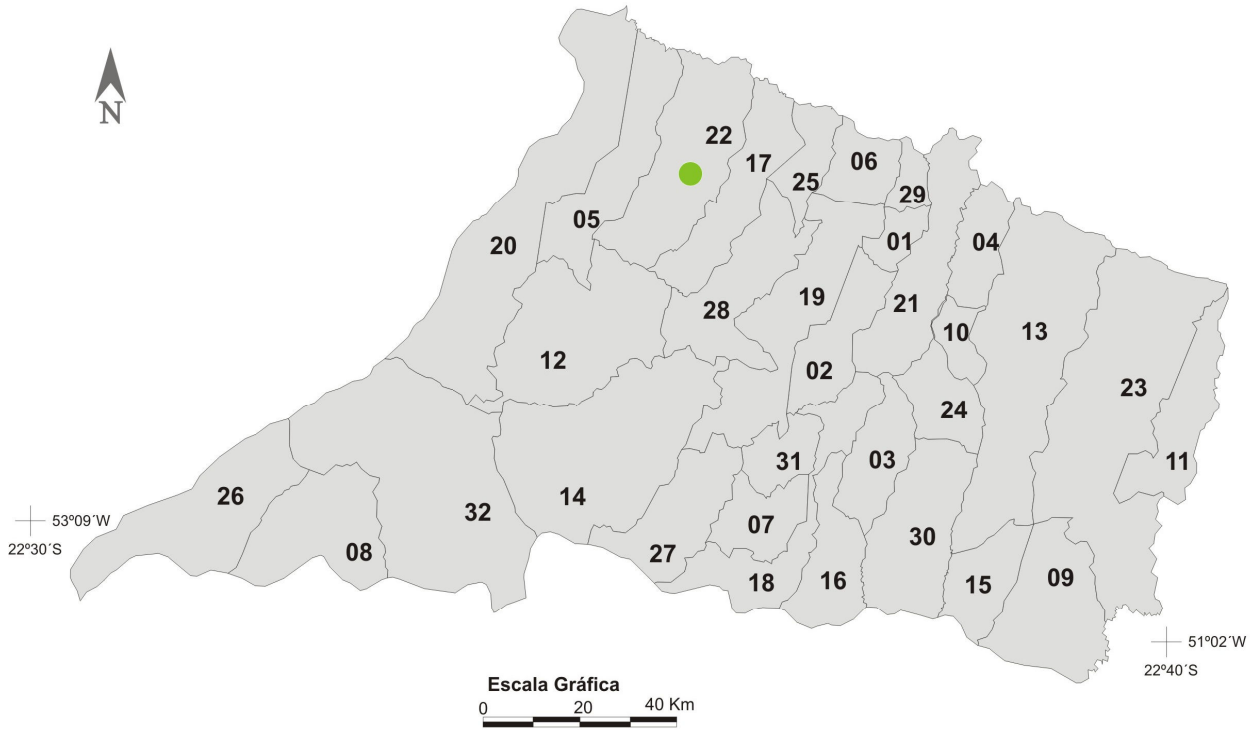
NERA: Núcleo de Estudos, Pesquisas e Projetos de Reforma Agrária
www.fct.unesp.br/nera

Coordenação: Carlos Alberto Feliciano
Cartografia: Rafael de O. C. dos Santos / Lara C. Dalperio / Rodrigo S. Savoini
Software de Cartomática: Philcarto
Base cartográfica: Philippe Waniez

Fonte de Dados : INCRA e ITESP
Apoio: CNPq, FAPESP E PROEX/UNESP

Presidente Prudente, outubro de 2011

Mapa 10 - Pontal do Paranapanema - Geografia dos Assentamentos Rurais - 2010
Área dos Assentamentos



Índice de Municípios

- | | | |
|---------------------------------|------------------------------|--------------------------|
| 01 - Alfredo Marcondes | 13 - Martinópolis | 25 - Ribeirão dos Índios |
| 02 - Álvares Machado | 14 - Mirante do Paranapanema | 26 - Rosana |
| 03 - Anhumas | 15 - Nantes | 27 - Sandovalina |
| 04 - Caiabu | 16 - Nandiba | 28 - Santo Anastácio |
| 05 - Caiuá | 17 - Piquerobi | 29 - Santo Expedito |
| 06 - Emilianópolis | 18 - Pirapozinho | 30 - Taciba |
| 07 - Estrela do Norte | 19 - Presidente Bernardes | 31 - Tarabá |
| 08 - Euclides da Cunha Paulista | 20 - Presidente Epitácio | 32 - Teodoro Sampaio |
| 09 - Iepê | 21 - Presidente Prudente | |
| 10 - Indiana | 22 - Presidente Venceslau | |
| 11 - João Ramalho | 23 - Rancharia | |
| 12 - Marabá Paulista | 24 - Regente Feijó | |

Legenda

Área dos assentamentos por município - ha

 1.545

DATALUTA - Banco de Dados da Luta pela Terra

NERA: Núcleo de Estudos, Pesquisas e Projetos de Reforma Agrária
www.fct.unesp.br/nera

Coordenação: Carlos Alberto Feliciano

Cartografia: Rafael de O. C. dos Santos / Lara C. Dalperio / Rodrigo S. Savoini

Software de Cartomática: Philcarto

Base cartográfica: Philippe Waniez

Fonte de Dados : INCRA e ITESP

Apoio: CNPq, FAPESP E PROEX/UNESP

Presidente Prudente, outubro de 2011

TABELA 04 – PONTAL DO PARANAPANEMA – MUDANÇAS DA ESTRUTURA FUNDIÁRIA POR CLASSES DE ÁREA DE 1992, 1998, 2003, 2010 e 2011

Classes de Áreas		1992		1998		2003		2010		2011	
		Nº de Imóveis	Área (ha)	Nº de Imóveis	Área (ha)	Nº de Imóveis	Área (ha)	Nº de Imóveis	Área (ha)	Nº de Imóveis	Área (ha)
TOTAL		11.096	1.395.524,20	12.773	1.595.280,40	14.737	1.775.552,40	17.045	1.775.615,49	17.522	1.789.068,51
Pequena	Menos de 1	36	18,9	39	20,70	48	25,50	65	34,40	67	36,08
	1 a menos de 2	70	100,5	82	117,70	112	158,50	138	196,55	139	198,36
	2 a menos de 5	774	2.778,7	965	3.438,10	1.402	4.930,10	1.930	6.577,50	2.043	6.950,94
	5 a menos de 10	1.167	8.858,8	1.399	10.605,90	1.706	12.943,30	2.042	15.425,08	2.116	15.954,78
	10 a menos de 25	3.815	64.859,4	4.302	72.978,00	4.506	77.191,70	5.263	89.071,01	5.410	91.425,88
	25 a menos de 50	1.920	69.909,1	2.156	78.284,10	2.543	92.340,60	2.846	102.726,49	2.921	105.547,48
	50 a menos de 100	1.241	87.963,1	1.419	100.865,20	1.754	124.148,50	1.984	141.684,46	2.020	143.827,83
	100 a menos de 200	801	112.575,7	925	129.669,20	1.050	146.738,60	1.115	155.646,29	1.127	157.323,21
Média	200 a menos de 500	676	210.372,1	814	254.222,30	933	292.936,60	1.018	318.823,04	1.041	326.565,25
	500 a menos de 1.000	312	219.844,9	347	243.691,90	339	234.626,30	334	230.725,37	330	228.155,17
	1.000 a menos de 2.000	176	240.495,9	200	269.604,50	205	278.033,10	191	263.257,43	190	261.580,43
Grande	2.000 a menos de 5.000	91	255.080,9	107	295.675,30	115	335.179,90	101	306.232,10	99	297.211,53
	5.000 a menos de 10.000	16	108.716,6	16	107.674,50	23	161.816,20	16	117.511,87	17	126.587,67
	10.000 a menos de 20.000	1	13.949,6	2	28.433,00	1	14.483,50	2	27.703,90	2	27.703,90
	20.000 a menos de 50.000	0	0,0	0	0,00	0	0,00	0	0,00	0	0,00
	50.000 a menos de 100.000	0	0,0	0	0,00	0	0,00	0	0,00	0	0,00
	100.000 e mais	0	0,0	0	0,00	0	0,00	0	0,00	0	0,00

Fonte: DATALUTA – Banco de Dados de Luta pela Terra, 2011. www.fct.unesp.br/nera

TABELA 05 – PONTAL DO PARANAPANEMA – MUDANÇAS DA ESTRUTURA FUNDIÁRIA POR MUNICÍPIOS DE 1992, 1998, 2003, 2010 E 2011

Municípios	1992				1998				2003				2010				2011			
	Nº de Imóveis	%	Área (ha)	%	Nº de Imóveis	%	Área (ha)	%	Nº de Imóveis	%	Área (ha)	%	Nº de	%	Área (ha)	%	Nº de	%	Área (ha)	%
Pontal do Paranapanema	11.096	100	1.395.524,2	100,00	12.773	100,00	1.595.280,4	100,00	14.737	100,00	1.775.552,4	100,00	17.045	100,00	1.775.615,46	100,00	17.522	100,00	1.789.068,40	100,00
Alfredo Marcondes	428	3,86	11.221,3	0,80	484	3,79	12.357,2	0,77	584	3,96	13.544,0	0,76	665	3,90	14.342,63	0,81	698	3,98	14.639,44	0,82
Álvares Machado	848	7,64	27.425,3	1,97	983	7,70	30.357,6	1,90	1.152	7,82	32.574,7	1,83	1.313	7,70	34.707,57	1,95	1.361	7,77	34.904,09	1,95
Anhumas	240	2,16	29.763,8	2,13	297	2,33	34.566,8	2,17	366	2,48	33.549,5	1,89	440	2,58	37.613,36	2,12	459	2,62	38.170,29	2,13
Caiabu	340	3,06	15.866,4	1,14	385	3,01	19.397,7	1,22	404	2,74	19.078,7	1,07	447	2,62	21.792,35	1,23	458	2,61	21.879,03	1,22
Caiuá	263	2,37	50.213,1	3,60	282	2,21	54.103,9	3,39	205	1,39	55.709,4	3,14	311	1,82	57.512,17	3,24	320	1,83	57.952,64	3,24
Emilianópolis	1	0,01	1.322,8	0,09	36	0,28	4.210,2	0,26	129	0,88	12.251,0	0,69	213	1,25	15.220,90	0,86	231	1,32	15.703,23	0,88
Estrela do Norte	159	1,43	15.374,6	1,10	180	1,41	19.860,0	1,24	200	1,36	20.330,3	1,15	212	1,24	22.045,31	1,24	213	1,22	22.043,65	1,23
Euclides da Cunha Paulista	335	3,02	36.043,1	2,58	383	3,00	45.930,4	2,88	230	1,56	43.905,1	2,47	241	1,41	33.043,84	1,86	239	1,36	40.258,52	2,25
Iepê	369	3,33	55.970,2	4,01	407	3,19	67.197,8	4,21	417	2,83	53.589,3	3,02	438	2,57	43.569,74	2,45	443	2,53	44.626,53	2,49
Indiana	203	1,83	8.927,2	0,64	232	1,82	10.453,0	0,66	270	1,83	11.378,6	0,64	311	1,82	12.183,27	0,69	313	1,79	12.246,66	0,68
João Ramalho	195	1,76	33.383,3	2,39	230	1,80	34.993,6	2,19	248	1,68	39.060,2	2,20	273	1,60	39.276,50	2,21	284	1,62	39.120,90	2,19
Marabá Paulista	262	2,36	73.384,3	5,26	296	2,32	84.563,9	5,30	287	1,95	86.776,4	4,89	316	1,85	79.195,08	4,46	321	1,83	81.312,58	4,54
Martinópolis	569	5,13	86.280,9	6,18	680	5,32	108.770,0	6,82	834	5,66	114.630,0	6,46	900	5,28	104.028,36	5,86	913	5,21	103.782,38	5,80
Mirante do Paranapanema	510	4,60	86.980,3	6,23	558	4,37	98.665,4	6,18	840	5,70	100.161,3	5,64	1.115	6,54	98.320,41	5,54	1.159	6,61	99.201,68	5,54
Nantes	-	-	-	-	-	-	-	-	111	0,75	21.977,9	1,24	122	0,72	24.388,65	1,37	132	0,75	26.831,48	1,50
Narandiba	99	0,89	35.896,9	2,57	110	0,86	39.248,9	2,46	248	1,68	26.687,8	1,50	280	1,64	40.462,16	2,28	285	1,63	40.264,61	2,25
Piquerobi	258	2,33	40.236,9	2,88	278	2,18	42.910,9	2,69	327	2,22	46.310,6	2,61	361	2,12	53.228,89	3,00	364	2,08	53.282,28	2,98
Pirapozinho	285	2,57	32.059,7	2,30	317	2,48	36.050,2	2,26	397	2,69	35.566,3	2,00	452	2,65	39.437,87	2,22	457	2,61	40.797,45	2,28
Presidente Bernardes	991	8,93	78.441,60	5,62	1.090	8,53	84.449,1	5,29	1.264	8,58	86.782,7	4,89	1.440	8,45	88.250,54	4,97	1.481	8,45	90.261,66	5,05
Presidente Epitácio	483	4,35	100.261,7	7,18	513	4,02	113.514,5	7,12	403	2,73	106.148,0	5,98	616	3,61	103.979,57	5,86	633	3,61	101.692,46	5,68
Presidente Prudente	803	7,24	39.609,4	2,84	1.009	7,90	43.527,8	2,73	1.370	9,30	50.872,8	2,87	1.600	9,39	55.683,90	3,14	1.644	9,38	55.973,74	3,13
Presidente Venceslau	408	3,68	62.979,2	4,51	467	3,66	70.242,4	4,40	540	3,66	71.445,3	4,02	576	3,38	69.645,20	3,92	583	3,33	68.848,48	3,85
Rancharia	619	5,58	125.391,3	8,99	713	5,58	150.922,5	9,46	810	5,50	153.120,1	8,62	899	5,27	168.496,24	9,49	924	5,27	163.972,57	9,17
Regente Feijó	299	2,69	20.030,5	1,44	415	3,25	23.509,9	1,47	519	3,52	25.516,4	1,44	642	3,77	28.400,21	1,60	664	3,79	28.368,06	1,59
Ribeirão dos Índios	-	-	-	-	-	-	-	-	45	0,31	2.881,9	0,16	91	0,53	4.253,29	0,24	95	0,54	7.061,41	0,39
Rosana	370	3,33	39.532,5	2,83	429	3,36	57.623,7	3,61	240	1,63	60.718,0	3,42	250	1,47	47.417,11	2,67	263	1,50	47.618,05	2,66
Sandovalina	71	0,64	36.839,6	2,64	90	0,70	46.285,3	2,90	116	0,79	46.118,9	2,60	143	0,84	47.890,58	2,70	155	0,88	48.259,67	2,70
Santo Anastácio	683	6,16	67.632,0	4,85	776	6,08	73.510,5	4,61	890	6,04	83.330,2	4,69	952	5,59	80.597,00	4,54	968	5,52	78.802,87	4,40
Santo Expedito	154	1,39	9.176,1	0,66	177	1,39	10.146,2	0,64	204	1,38	10.361,3	0,58	233	1,37	11.690,88	0,66	236	1,35	11.597,33	0,65
Taciba	210	1,89	47.878,7	3,43	277	2,17	51.638,9	3,24	332	2,25	52.786,3	2,97	426	2,50	58.408,81	3,29	443	2,53	56.406,68	3,15
Tarabá	120	1,08	14.401,3	1,03	133	1,04	17.425,0	1,09	185	1,26	19.399,4	1,09	203	1,19	20.734,55	1,17	206	1,18	20.957,21	1,17
Teodoro Sampaio	521	4,70	113.000,2	8,10	546	4,27	108.847,1	6,82	570	3,87	238.990,0	13,46	564	3,31	219.798,52	12,38	577	3,29	222.230,77	12,42

Fonte: DATALUTA – Banco de Dados de Luta pela Terra, 2011. www.fct.unesp.br/nera

TABELA 6 - PONTAL DO PARANAPANEMA - OCUPAÇÕES REALIZADAS PELOS MOVIMENTOS SOCIOTERRITORIAIS - 2000-2010

	1°		2°		3°		4°		5°		6°		Ocup. Conj.		OUTROS		N.I.*		TOTAL			
	MST		MAST		MST da Base		MTSTCB		MLT		MLST		Ocup.	Fam.	Ocup.	Fam.	Ocup.	Fam.	Ocup.	Fam.	Ocup.	Fam.
	Ocup	Fam	Ocup	Fam	Ocup	Fam	Ocup	Fam	Ocup	Fam	Ocup	Fam	Ocup	Fam	Ocup	Fam	Ocup	Fam	Ocup	Fam	Ocup	Fam
Alfredo Marcondes	-	-	-	-	-	-	-	-	-	-	-	-	-	-	-	-	-	-	-	0	0	
Álvares Machado	1	44	-	-	-	-	-	-	-	-	-	-	-	-	-	-	-	-	-	1	44	
Anhumas	-	-	-	-	-	-	-	-	-	-	-	-	-	-	-	-	-	-	-	0	0	
Caiabu	-	-	-	-	-	-	-	-	-	-	-	-	-	-	-	-	-	-	-	0	0	
Caiuá	7	414	7	290	1	12	-	-	-	-	-	-	4	215	1	0	-	-	-	20	931	
Emilianópolis	-	-	-	-	-	-	-	-	-	-	-	-	1	0	-	-	-	-	-	1	0	
Estrela do Norte	-	-	-	-	-	-	-	-	-	-	-	-	-	-	-	-	-	-	-	0	0	
Euclides da Cunha Paulista	18	2.440	-	1	1	14	-	-	-	-	-	-	9	316	1	25	1	0	-	31	2.796	
Iepê	2	200	-	-	1	0	-	-	-	-	-	-	3	221	-	-	-	-	-	6	421	
Indiana	-	-	-	-	-	-	-	-	-	-	-	-	-	-	-	-	-	-	-	0	0	
João Ramalho	1	20	-	-	1	14	-	-	-	-	-	-	-	-	1	40	-	-	-	3	74	
Marabá Paulista	11	3.189	-	-	2	0	-	-	-	-	-	-	-	-	-	-	-	-	-	13	3.189	
Martinópolis	10	578	-	-	1	0	-	-	2	60	-	-	10	576	-	-	-	-	-	23	1.214	
Mirante do Paranapanema	27	4.777	-	-	2	50	-	-	-	-	-	-	4	365	1	2	-	-	-	34	5.194	
Nantes	1	300	-	-	-	-	-	-	-	-	-	-	-	-	-	-	-	-	-	1	300	
Narandiba	3	348	-	-	-	-	-	-	-	-	-	-	-	-	-	1	19	-	-	4	367	
Piquerobi	1	13	1	2	-	-	-	-	-	-	-	-	5	217	-	-	-	-	-	7	232	
Pirapozinho	6	840	-	-	-	-	-	-	-	-	-	-	1	60	-	-	-	-	-	7	900	
Presidente Bernardes	20	959	4	300	3	22	-	-	-	-	-	-	7	352	-	-	-	-	-	34	1.633	
Presidente Epitácio	12	977	15	1.966	1	0	1	135	-	-	2	59	17	1276	7	113	-	-	-	55	4.526	
Presidente Prudente	3	420	-	-	-	-	-	-	-	-	-	-	-	-	-	-	-	-	-	3	420	
Presidente Venceslau	13	398	3	280	4	94	-	-	-	-	-	-	10	504	-	-	-	-	-	30	1.276	
Rancharia	5	254	-	-	3	0	-	-	1	50	-	-	-	-	-	-	-	-	-	9	304	
Regente Feijó	-	-	-	-	-	-	-	-	-	-	-	-	3	310	-	-	-	-	-	3	310	
Ribeirão dos Índios	-	-	-	-	-	-	-	-	-	-	-	-	-	-	-	-	-	-	-	0	0	
Rosana	3	330	-	-	-	-	-	-	-	-	-	-	2	475	-	-	1	160	-	6	965	
Sandovalina	18	4.038	-	-	-	-	-	-	-	-	-	-	-	-	-	-	-	-	-	18	4.038	
Santo Anastácio	7	754	-	-	1	0	-	-	-	-	-	-	2	70	-	-	-	-	-	10	824	
Santo Expedito	-	-	-	-	-	-	-	-	-	-	-	-	-	-	-	-	-	-	-	0	0	
Taciba	-	-	-	-	-	-	-	-	-	-	-	-	-	-	-	-	-	-	-	0	0	
Tarabaí	-	-	-	-	-	-	-	-	-	-	-	-	-	-	-	-	-	-	-	0	0	
Teodoro Sampaio	44	8482	3	240	1	0	-	-	-	-	-	-	6	217	1	1	1	422	-	56	9.362	
TOTAL	213	29.775	33	3.079	21	194	1	135	3	110	2	59	84	5.174	13	200	3	582	375	39.320		

Fonte: DATALUTA - Banco de Dados de Luta pela Terra, 2011. www.fct.unesp.br/nera

*N.I. - Não Informado - correspondente ao registro de ações onde não foi possível identificar o nome do movimento socioterritorial

TABELA 7 - PONTAL DO PARANAPANEMA - OCUPAÇÕES REALIZADAS PELOS MOVIMENTOS SOCIOTERRITORIAIS - 2010										
	1°		2°		3°		Ocup. Conjuntas		TOTAL	
	Ocup.	Fam.	Ocup.	Fam.	Ocup.	Fam.	Ocup.	Fam.	Ocup.	Fam.
Alfredo Marcondes	-	-	-	-	-	-	-	-	0	0
Álvares Machado	-	-	-	-	-	-	-	-	0	0
Anhumas	-	-	-	-	-	-	-	-	0	0
Caiabu	-	-	-	-	-	-	-	-	0	0
Caiuá	-	-	-	-	-	-	-	-	0	0
Emilianópolis	-	-	-	-	-	-	-	-	0	0
Estrela do Norte	-	-	-	-	-	-	-	-	0	0
Euclides da Cunha Paulista	-	-	-	-	-	-	-	-	0	0
Iepê	-	-	-	-	-	-	-	-	0	0
Indiana	-	-	-	-	-	-	-	-	0	0
João Ramalho	-	-	-	-	-	-	-	-	0	0
Marabá Paulista	1	30	-	-	2	0	-	-	3	30
Martinópolis	-	-	-	-	-	-	1	20	1	20
Mirante do Paranapanema	-	-	-	-	1	0	-	-	1	0
Nantes	-	-	-	-	-	-	-	-	0	0
Narandiba	-	-	-	-	-	-	-	-	0	0
Piquerobi	-	-	-	-	-	-	-	-	0	0
Pirapozinho	-	-	-	-	-	-	-	-	0	0
Presidente Bernardes	-	-	-	-	1	0	-	-	1	0
Presidente Epitácio	-	-	1	16	-	-	-	-	1	16
Presidente Prudente	-	-	-	-	-	-	-	-	0	0
Presidente Venceslau	-	-	-	-	-	-	-	-	0	0
Rancharia	-	-	-	-	2	0	-	-	2	0
Regente Feijó	-	-	-	-	-	-	-	-	0	0
Ribeirão dos Índios	-	-	-	-	-	-	-	-	0	0
Rosana	-	-	-	-	-	-	-	-	0	0
Sandovalina	1	100	-	-	-	-	-	-	1	100
Santo Anastácio	-	-	-	-	1	0	-	-	1	0
Santo Expedito	-	-	-	-	-	-	-	-	0	0
Taciba	-	-	-	-	-	-	-	-	0	0
Tarabaí	-	-	-	-	-	-	-	-	0	0
Teodoro Sampaio	-	-	-	-	1	0	-	-	1	0
TOTAL	2	130	1	16	8	0	1	20	12	166

Fonte: DATALUTA - Banco de Dados de Luta pela Terra, 2011. www.fct.unesp.br/nera

QUADRO 01 - PONTAL DO PARANAPANEMA - MOVIMENTOS SOCIOTERRITORIAIS QUE ATUARAM EM 2000-2010

Nº	SIGLA	NOME DO MOVIMENTO SOCIOTERRITORIAL	MUNICIPIOS
1	ARST	Associação Renovação dos Sem Terra	Presidente Epitácio
2	CONTAG	Confederação Nacional dos Trabalhadores na Agricultura	Euclides da Cunha Paulista, Martinópolis, Mirante do Paranapanema, Piquerobi, Pres. Bernardes, Pres. Epitácio, Pres. Venceslau, Rosana, Teodoro Sampaio
3	CTV	Centro Terra Viva	Teodoro Sampaio
4	CUT	Central Única dos Trabalhadores	Euclides da Cunha Paulista, Martinópolis, Mirante do Paranapanema, Piquerobi, Presidente Bernardes, Presidente Epitácio, Presidente Venceslau, Rosana, Teodoro Sampaio
5	FERAESP	Federação dos Empregados Rurais Assalariados do Estado de São Paulo	Euclides da Cunha Paulista, Piquerobi
6	FETRAF	Federação dos Trabalhadores na Agricultura Familiar	Euclides da Cunha Paulista, Iepê, Martinópolis, Piquerobi, Presidente Bernardes, Presidente Epitácio, Presidente Venceslau, Teodoro Sampaio
7	MAST	Movimento dos Agricultores Sem Terra	Caiuá, Euclides da Cunha Paulista, Iepê, Martinópolis, Piquerobi, Presidente Bernardes, Presidente Epitácio, Presidente Venceslau, Rosana, Teodoro Sampaio
8	MBUQT	Movimento Brasileiros Unidos Querendo Terra	Presidente Epitácio, Caiuá, Presidente Venceslau
9	MCST	Movimentos dos Carentes Sem Terra	Teodoro Sampaio
10	MLST	Movimento de Libertação dos Sem Terra	Presidente Epitácio
11	MLT	Movimento de Luta pela Terra	Martinópolis
12	MNF	Movimento Sem Terra Nova Força	Presidente Epitácio
13	MPT	Movimento Pacífico pela Terra	Mirante do Paranapanema
14	MST	Movimento dos Trabalhadores Rurais Sem Terra	Alvares Machado, Caiuá Presidente Venceslau, Euclides da Cunha Paulista, Iepê, João Ramalho, Marabá Paulista, Martinópolis, Mirante do Paranapanema, Nandiba, Piquerobi, Pirapozinho, Presidente Bernardes, Presidente Epitácio, Presidente Prudente, Rosana, Rancharia, Sandovalina, Santo Anastácio, Teodoro Sampaio
15	MST da Base	Movimento dos Trabalhadores Rurais Sem Terra - da Base	Euclides da Cunha Paulista, Iepê, João Ramalho, Marabá Paulista, Martinópolis, Piquerobi, Presidente Bernardes, Presidente Epitácio, Presidente Venceslau, Rancharia, Santo Anastácio, Teodoro Sampaio

16	MTB	Movimento Terra Brasil	Euclides da Cunha Paulista, Iepê, Martinópolis, Pirquerobi, Presidente Bernardes, Presidente Venceslau, Presidente Eptácio, Teodoro Sampaio
17	MTRSTB	Movimento dos Trabalhadores Rurais Sem Terra Brasileiros	Presidente Eptácio
18	MTST	Movimento dos Trabalhadores Sem Terra	Caiuá, Emilianópolis, Euclides da Cunha Paulista, Iepê, Martinópolis, Regente Feijó, Mirante do Paranapanema, Piquerobi, Pirapozinho, Presidente Bernardes, Presidente Eptácio, Presidente Venceslau, Rancharia, Santo Anastácio, Teodoro Sampaio
19	MTSTCB	Movimentos dos Trabalhadores Sem Terra e Central do Brasil	Presidente Eptácio
20	MTV	Movimento Terra Vida	Euclides da Cunha Paulista
21	MUB	Movimento Unidos Brasil	Caiuá
22	MUST	Movimento dos Trabalhadores Unidos dos Sem Terra	Narandiba
23	Sem Sigla	Unidos pela Terra	João Ramalho
24	UNITERRA	União dos Movimentos Sociais Pela Terra	Euclides da Cunha Paulista, Iepê, Martinópolis, Piquerobi, Presidente Bernardes, Presidente Eptácio, Presidente Venceslau, Teodoro Sampaio
25	Sem Sigla	Via Campesina	Mirante do Paranapanema

Fonte: DATALUTA - Banco de Dados de Luta pela Terra, 2011. www.fct.unesp.br/nera

QUADRO 2 - PONTAL DO PARANAPANEMA - MOVIMENTOS SOCIOTERRITORIAIS QUE ATUARAM EM 2010

Nº	SIGLA	NOME DO MOVIMENTO SOCIOTERRITORIAL	MUNICIPIOS
1	MLT	Movimento de Luta pela Terra	Martinópolis
2	MST	Movimento dos Trabalhadores Rurais Sem Terra	Marabá Paulista, Sandovalina
3	MST da Base	Movimento dos Trabalhadores Rurais Sem Terra - da Base	Marabá Paulista, Mirante do Paranapanema, Presidente Bernardes, Rancharia, Santo Anastácio, Teodoro Sampaio
4	MTST	Movimento dos Trabalhadores Sem Terra	Presidente Epitácio

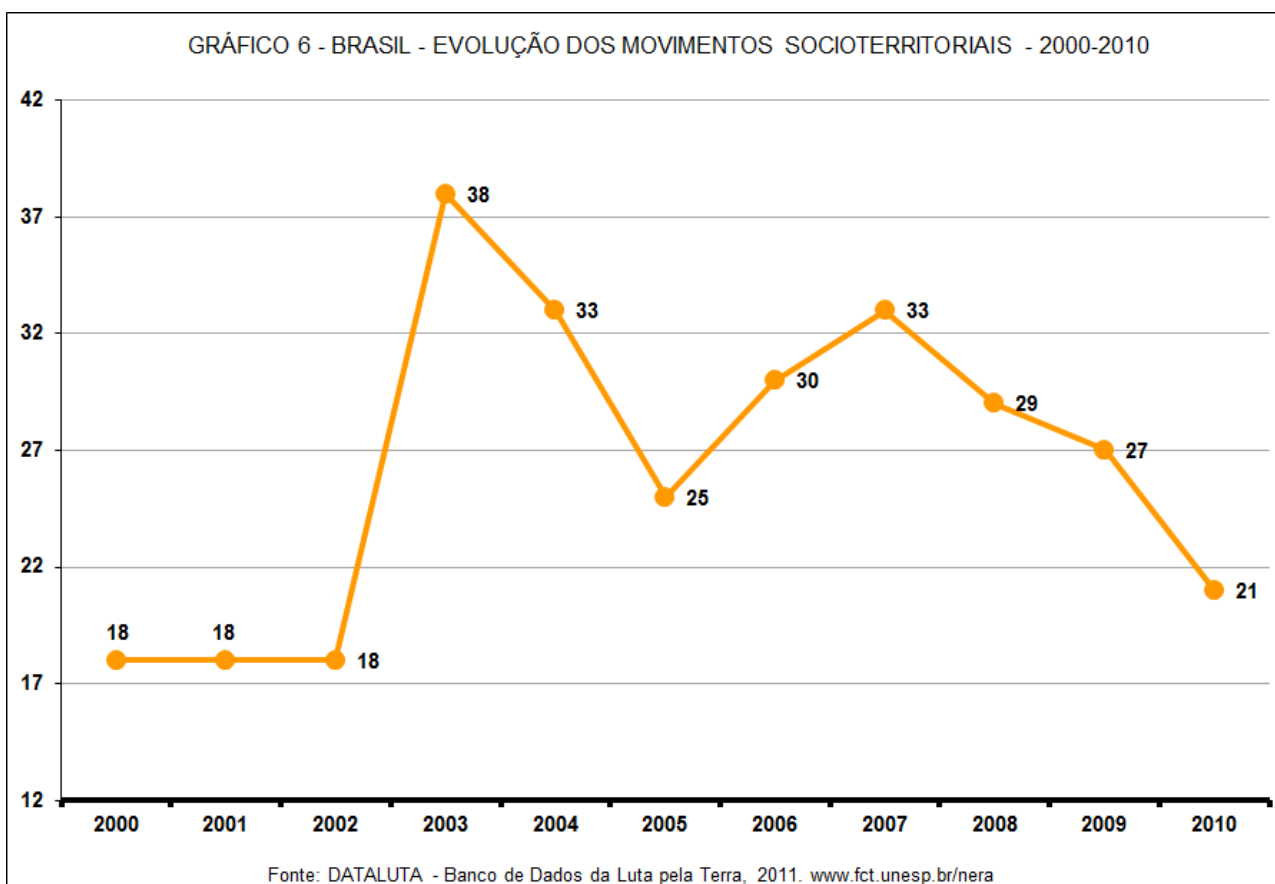
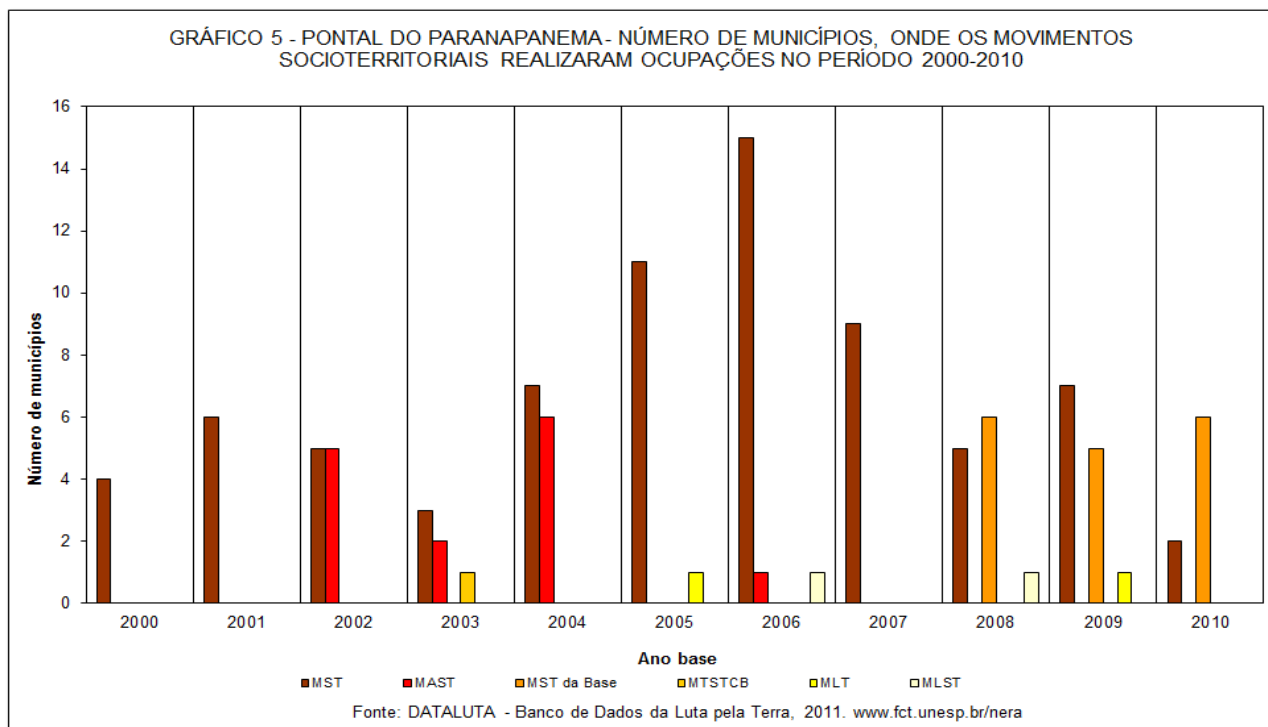
Fonte: DATALUTA - Banco de Dados de Luta pela Terra, 2011. www.fct.unesp.br/nera

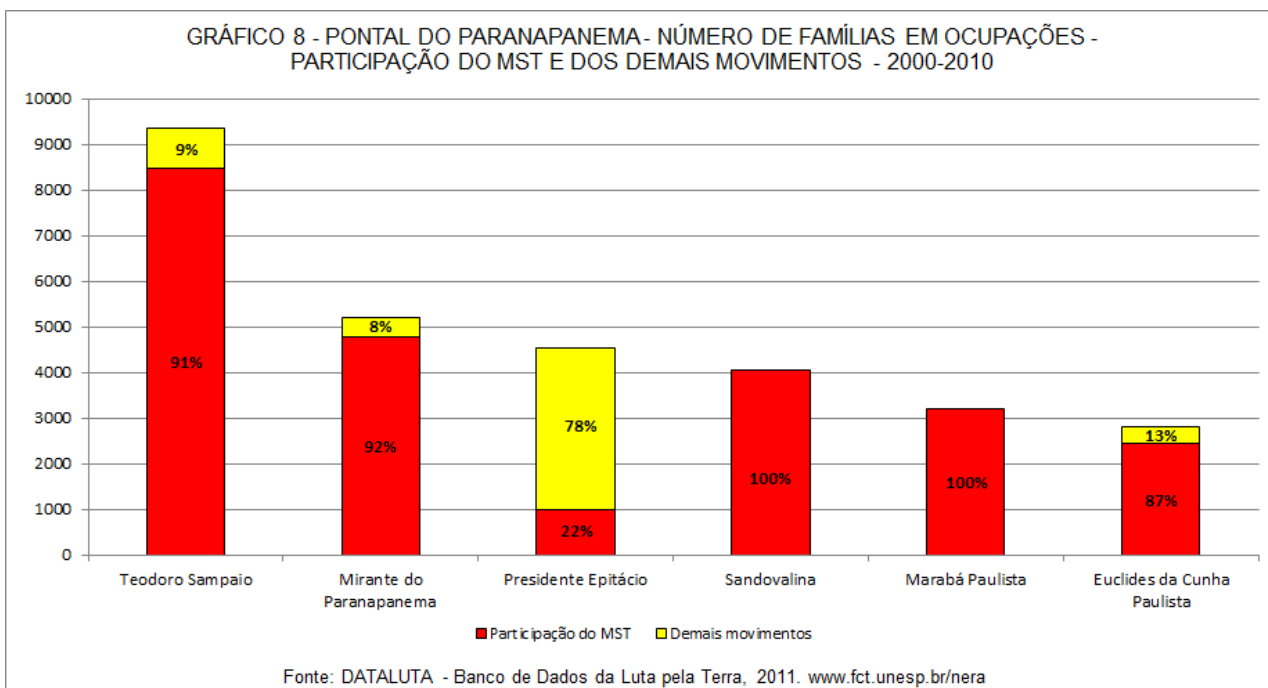
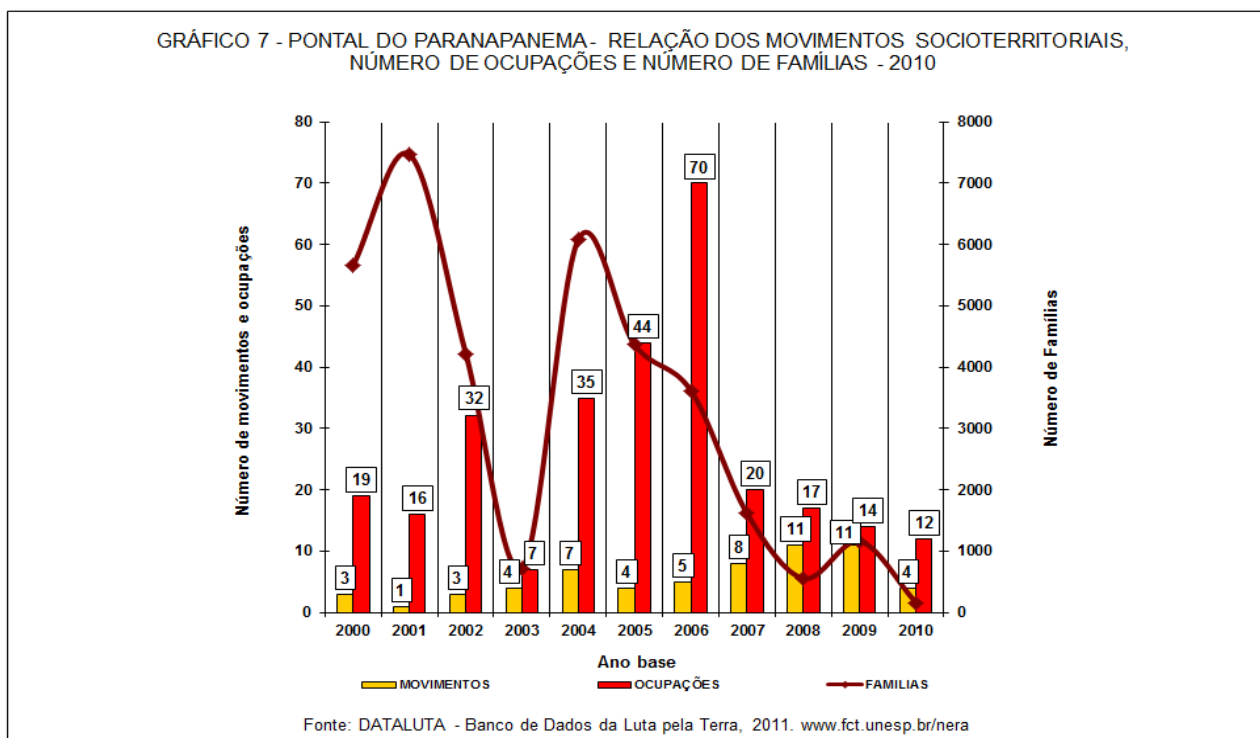
QUADRO 3 – PONTAL DO PARANAPANEMA – NÚMERO E NOME DE MOVIMENTOS SOCIOTERRITORIAIS QUE REALIZARAM OCUPAÇÕES POR ANO NO PERÍODO 2000-2010

2000 - 3 Movimentos Socioterritoriais
FETRAF, MBUQT, MST
2001 - 1 Movimento Socioterritorial
MST
2002 - 3 Movimentos Socioterritoriais
MAST, MCST, MST
2003 - 4 Movimentos Socioterritoriais
MAST, MNF, MST, MTSTCB
2004 - 7 Movimentos Socioterritoriais
ARST, MAST, MPT, MST, MTB, MTV, MUST
2005 - 4 Movimentos Socioterritoriais
MAST, MST, MLT, MUB
2006 - 5 Movimentos Socioterritoriais
MAST, MBUQT, MLST, MST, Unidos pela Terra
2007 - 8 Movimentos Socioterritoriais
CONTAG, CTV, CUT, FERAESP, MAST, MST, MTB, UNITERRA
2008 - 11 Movimentos Socioterritoriais
CONTAG, FETRAF, MAST, MST, MST da Base, MLST, MTB, MTST, MTRSTB, UNITERRA, VIA CAMPESINA
2009 - 11 Movimentos Socioterritoriais
CONTAG, CUT, FERAESP, FETRAF, MAST, MLST, MLT, MST, MST da Base, MTST, UNITERRA
2010 - 4 Movimentos Socioterritoriais
MLT, MST, MST da Base, MTST
Total no período¹ = 25

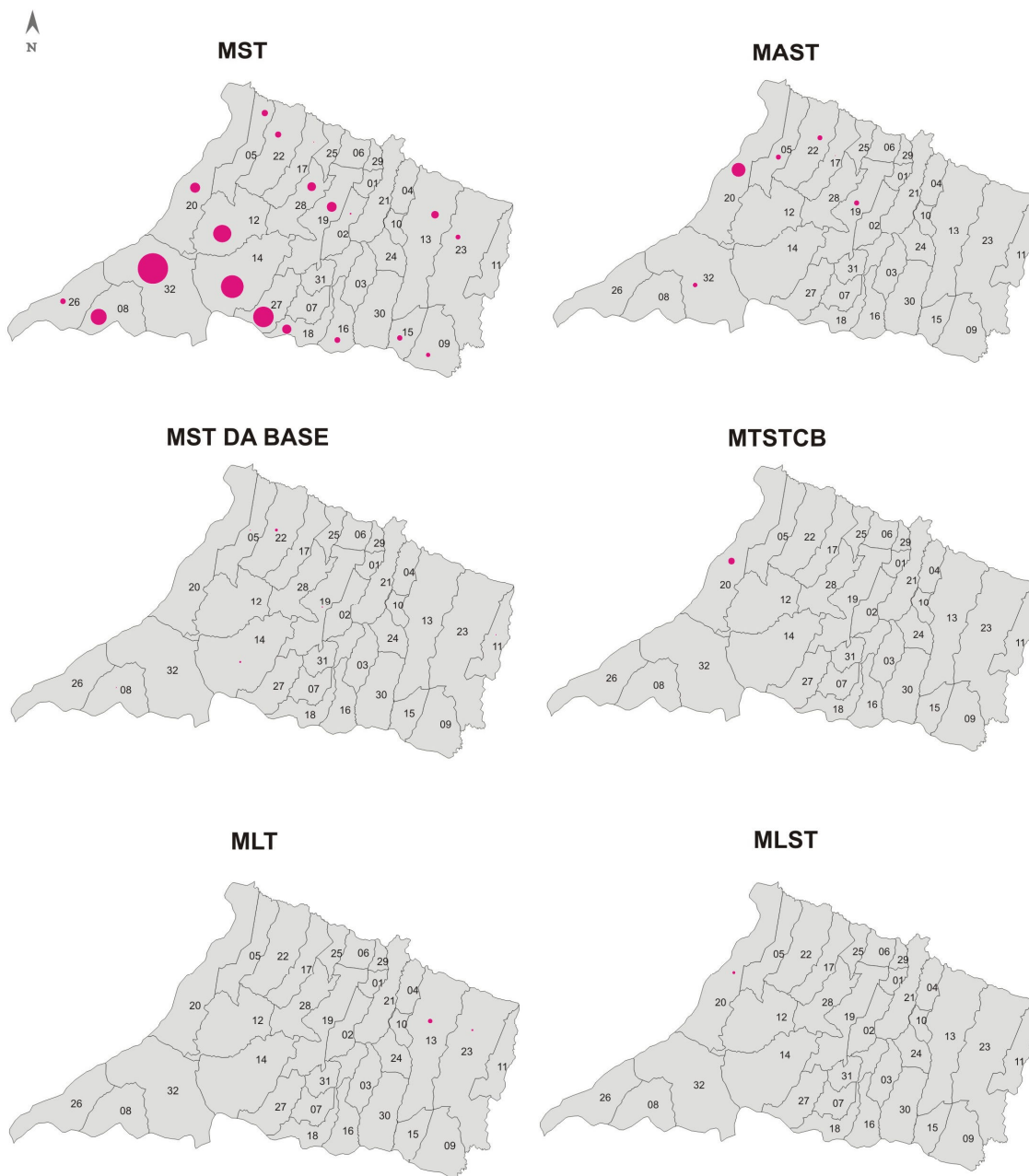
Fonte: DATALUTA - Banco de Dados de Luta pela Terra, 2011. www.fct.unesp.br/nera

¹ Para calcular o total de movimentos socioterritoriais que participaram no período, comparamos ano a ano somente os movimentos socioterritoriais que realizaram ocupações. Essa comparação não é acumulativa, ou seja, não é realizada a partir da soma do número de movimentos apurados durante o período de 2000-2008.





Prancha 1 -Pontal - Geografia dos Movimentos Socioterritoriais - 2000-2010
Número de famílias em ocupações - por município



Legenda
Número de famílias* em ocupações por município

- 4.482
- 5.691
- 3.394
- 1.697
- 1

*Cálculo em 4 pessoas por família (BSE)



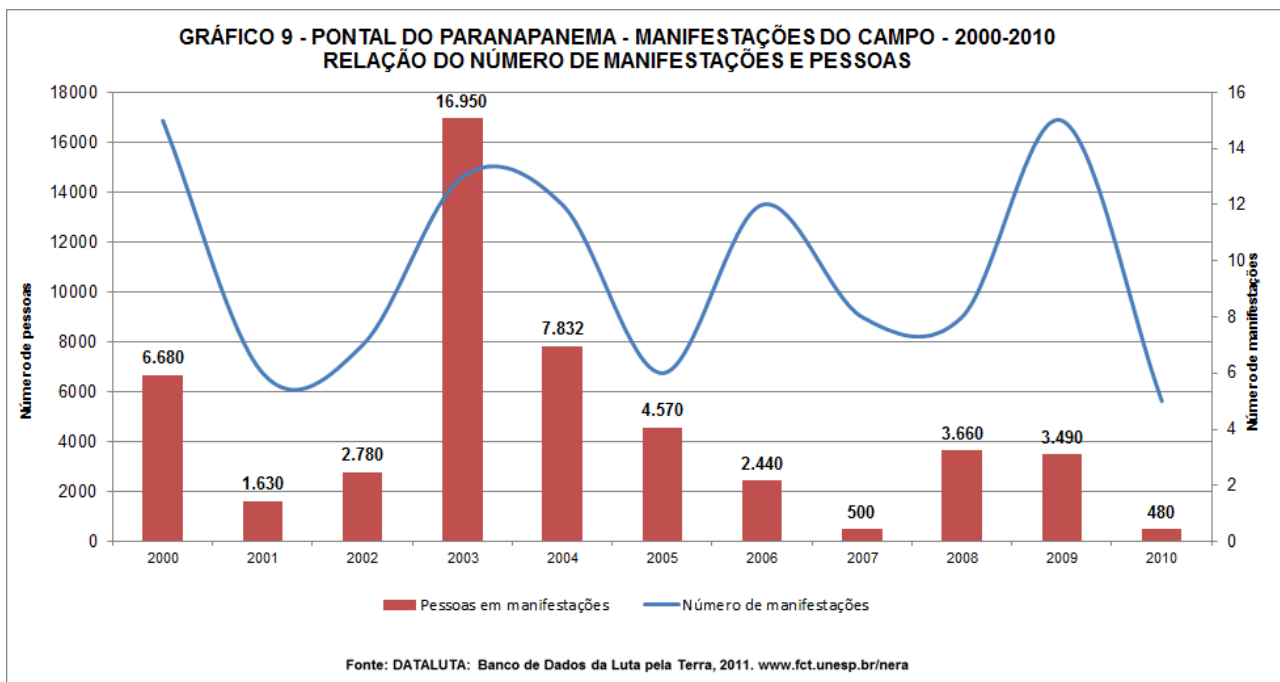
Índice de Municípios

01 - Alfredo Marcondes	13 - Marilópolis	25 - Ribeirão dos Índios
02 - Álvares Machado	14 - Mirante do Paranapanema	26 - Rosana
03 - Anhumas	15 - Nantes	27 - Sandovalina
04 - Caiabu	16 - Naranhã	28 - Santo Anastácio
05 - Caiuá	17 - Piquerobi	29 - Santo Expedito
06 - Emilianópolis	18 - Pirapozinho	30 - Taciba
07 - Estrela do Norte	19 - Presidente Bernardes	31 - Tarabai
08 - Euclides da Cunha Paulista	20 - Presidente Epitácio	32 - Teodoro Sampaio
09 - Iepê	21 - Presidente Prudente	
10 - Indiana	22 - Presidente Venâncio	
11 - João Ramalho	23 - Rancheira	
12 - Marabá Paulista	24 - Regente Feijó	

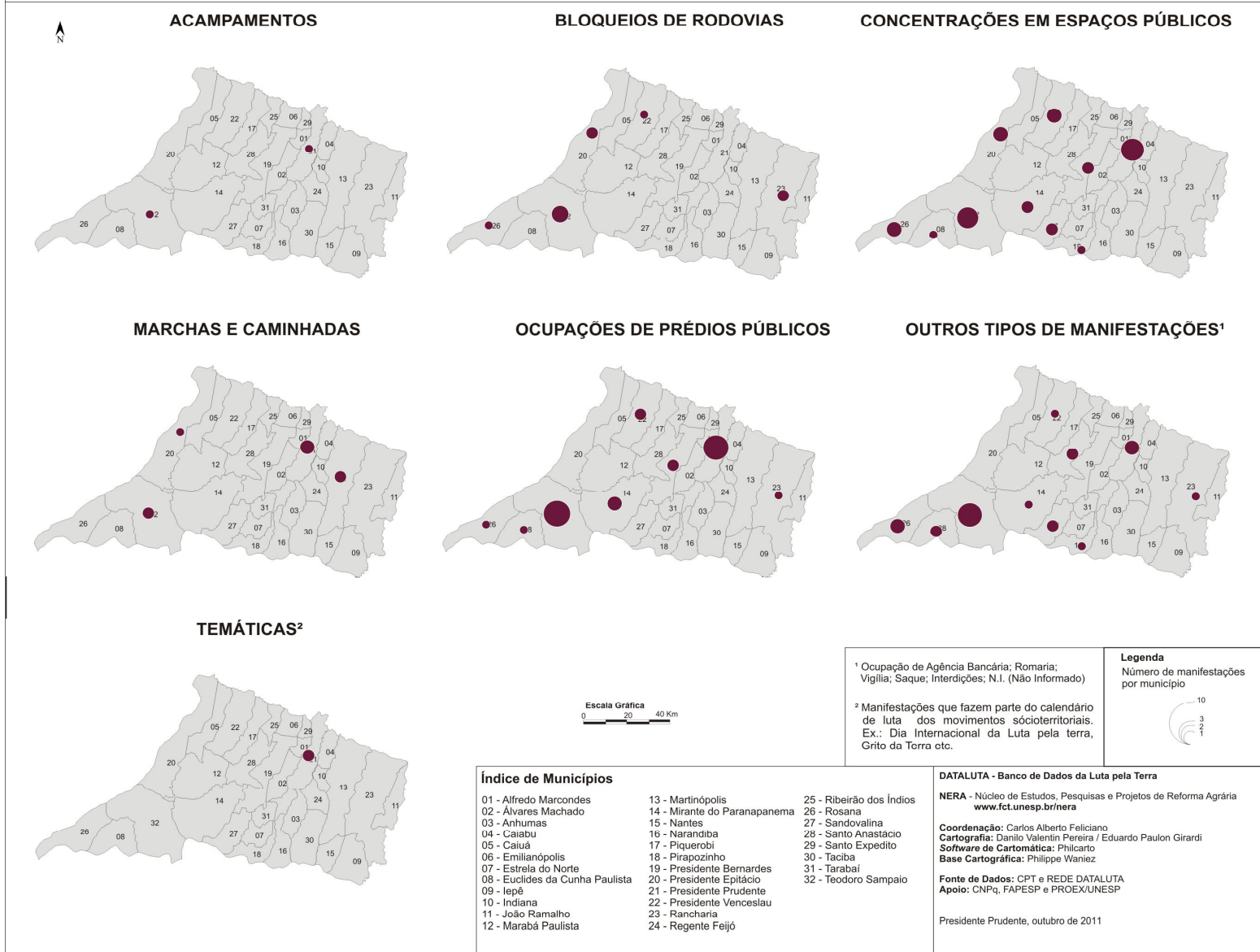
DATALUTA - Banco de Dados da Luta pela Terra
NERA: Núcleo de Estudos, Pesquisas e Projetos de Reforma Agrária
www.fct.unesp.br/nera
Cartografia: Ronaldo Desidério Castange
Software de Cartomática: Philcarto
Base cartográfica: Philip Wanzel
Fonte de Dados: OPT, OAN e REDE DATALUTA
Apoio: CNPq, FAPESP e PROEX (UNESP).
Presidente Prudente, outubro de 2011

TABELA 8 - PONTAL DO PARANAPANEMA - NÚMERO DE MANIFESTAÇÕES POR MUNICÍPIO 2000-2010				
MUNICÍPIO	Nº MANIFESTAÇÕES	%	Nº PESSOAS	%
Alfredo Marcondes	0	0,00	0	0,00
Alvares Machado	0	0,00	0	0,00
Anhumas	0	0,00	0	0,00
Caiabu	0	0,00	0	0,00
Caiuá	0	0,00	0	0,00
Emilianópolis	0	0,00	0	0,00
Estrela do Norte	0	0,00	0	0,00
Euclides da Cunha Paulista	4	3,81	170	0,33
Iepê	0	0,00	0	0,00
Indiana	0	0,00	0	0,00
João Ramalho	0	0,00	0	0,00
Marabá Paulista	0	0,00	0	0,00
Martinópolis	2	1,90	550	1,06
Mirante do Paranapanema	6	5,71	1.120	2,15
Nantes	0	0,00	0	0,00
Narandiba	0	0,00	0	0,00
Piquerobi	0	0,00	0	0,00
Pirapozinho	2	1,90	60	0,12
Presidente Bernardes	4	3,81	330	0,63
Presidente Epitácio	6	5,71	5.085	9,76
Presidente Prudente	25	23,81	16.027	30,77
Presidente Venceslau	7	6,67	2.570	4,93
Rancharia	4	3,81	300	0,58
Regente Feijó	0	0,00	0	0,00
Ribeirão dos Índios	0	0,00	0	0,00
Rosana	8	7,62	11.100	21,31
Sandovalina	4	3,81	4.600	8,83
Santo Anastácio	2	1,90	250	0,48
Santo Expedito	0	0,00	0	0,00
Taciba	0	0,00	0	0,00
Tarabai	0	0,00	0	0,00
Teodoro Sampaio	31	29,52	9.920	19,05
TOTAL	105	100,00	52.082	100,00

Fonte: DATALUTA - Banco de Dados da Luta Pela Terra, 2011. www.fct.unesp.br/nera



**PRANCHA 1 - Pontal do Paranapanema - Tipologia das Manifestações do Campo
Número de ocorrências por municípios - 2000-2010**



**PRANCHA 2 - Pontal do Paranapanema - Tipologia das Manifestações do Campo
Número de pessoas participantes por municípios - 2000-2010**

