



DATA LUTA 

RELATÓRIO 2012

COORDENAÇÃO

PROFa. DRa. SIMONE RAQUEL BATISTA FERREIRA

ORGANIZAÇÃO E PESQUISA

LADSLAU SANDERS

PRISCILA KRAUSE

**DATALUTA- BANCO DE DADOS DA LUTA PELA TERRA
RELATÓRIO 2012- ESPIRITO SANTO**

COORDENAÇÃO

Profa. Dra Simone Raquel Batista Ferreira
(Observatório de Conflitos do Campo do Espírito Santo- OCCA UFES)

PESQUISA E ORGANIZAÇÃO DO RELATÓRIO

Ladislau Sanders
Priscila Krause
(Observatório de Conflitos do Campo do Espírito Santo- OCCA UFES)

APOIO



Organização
das Nações Unidas
para a Educação,
a Ciência e a Cultura

• Cátedra UNESCO de Educação do Campo
e Desenvolvimento Territorial
• Universidade Estadual Paulista
• Júlio de Mesquita Filho

APRESENTAÇÃO

Produzimos e apresentamos o Relatório DATALUTA Espírito Santo 2012. Um levantamento de dados sobre a luta pela terra neste estado, desde a segunda metade dos anos 80 até o ano de 2012. Trabalho que sequênciava o relatório DATALUTA ES que foi publicado no ano passado. O grupo responsável por tal trabalho é o Observatório dos Conflitos no Campo do Espírito Santo, membro da Rede DATALUTA – Banco de Dados da Luta pela Terra. Esta rede congrega professores e estudantes, pesquisadores da questão agrária, em torno de um banco de informações sobre esta questão, banco que é alimentado por diversos grupos que compõem a rede. Os grupos são originários de vários estados e universidades do país, como o Núcleo de Estudos, Pesquisas e Projetos de Reforma Agrária – NERA, vinculado ao Departamento de Geografia da Faculdade de Ciências e Tecnologia da UNESP, *campus* de Presidente Prudente; o Laboratório de Geografia Agrária – LAGEA, da Universidade Federal de Uberlândia; o Laboratório de Geografia das Lutas no Campo e na Cidade – GEOLUTAS, do Departamento de Geografia da Universidade Estadual do Oeste do Paraná, *campus* de Marechal Rondon; o Núcleo de Estudos Agrários – NEAG, do Departamento de Geografia da Universidade Federal do Rio Grande do Sul; o Grupo de Pesquisas em Geografia Agrária e Conservação da Biodiversidade do Pantanal – GECA, da Universidade Federal do Mato Grosso; o Laboratório de Estudos Rurais e Urbanos – LABERUR, do Departamento de Geografia da Universidade Federal do Sergipe; o Observatório dos Conflitos do Campo – OCCA da Universidade Federal do Espírito Santo; o Grupo de Estudos sobre Trabalho, Espaço e Campesinato – GETEC, da Universidade Federal da Paraíba; e o Laboratório de Estudos Territoriais – LABET, do *campus* de Três Lagoas da Universidade Federal do Mato Grosso do Sul. Os grupos de pesquisa que compõem a REDE DATALUTA estão trabalhando para publicar estes relatórios em seus estados.

O Banco de Dados de Luta pela Terra – DATALUTA surge como um projeto de extensão do NERA no ano de 1998, na UNESP de Presidente Prudente, e com o passar do tempo, foi construindo o caráter de rede. A

nossa entrada na REDE DATALUTA deu-se no fim do ano de 2009, de modo que o trabalho ainda se encontra num processo de consolidação e este relatório é o resultado disso.

É partindo deste trabalho em rede que lançamos o nosso relatório DATALUTA ES 2012, resultado de mais um ano de trabalho do OCCA junto à Rede DATALUTA, no sentido de fornecer subsídios para as discussões, formulações, pesquisas e análises a respeito do espaço agrário capixaba, tendo a consciência de que a luta pela terra ainda é um fenômeno extremamente presente na contemporaneidade e produz espaços, territórios, resistências e luta. Este ano fizemos uma incursão no estudo a respeito dos povos e comunidades tradicionais no ES, e a luta protagonizada por eles em prol de seus territórios, material que também serve de subsídio para o entendimento da questão agrária capixaba. Inserimos, inclusive, dados relacionados a manifestações e ocupações ocorridas em momentos anteriores, que ainda não haviam sido contabilizadas em nossos relatórios (conforme pode ser verificado no artigo publicado no Boletim DATALUTA. http://www2.fct.unesp.br/nera/boletimdataluta/boletim_dataluta_7_2013.pdf)

No mais, desejamos a todas e todos bons estudos!

Solicitamos, por gentileza, que ao utilizarem estes dados, nos enviem o trabalho por via eletrônica ou, até mesmo, via correios.

Simone Raquel Batista Ferreira

Priscila Krause

Ladislau Sanders

Equipe DATALUTA ES

METODOLOGIA

A metodologia de trabalho do DATALUTA ES é constituída por uma série de procedimentos. Criamos categorias de análise e sistematização, que são alimentadas de acordo com os levantamentos de informações que fazemos a partir de fontes básicas.

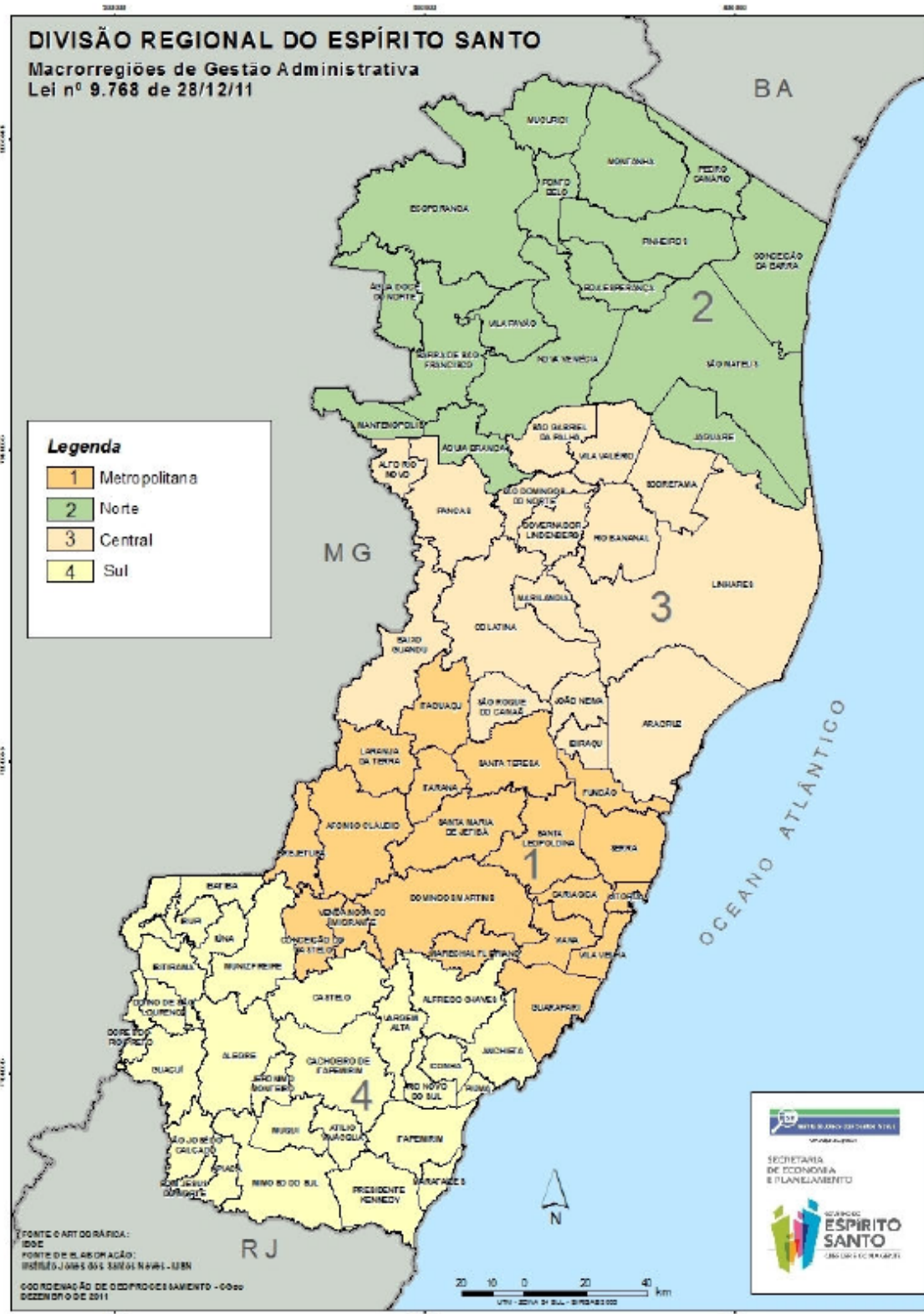
É de muita importância esclarecer aqui quais são as nossas principais fontes e qual sua abrangência. Para a categoria “Ocupações”, o registro dos dados existe desde o ano 1988; para as categorias “Movimentos socioterritoriais” e “Manifestações”, o registro existe desde o ano 2000. Os dados a respeito das Ocupações de Terra, Número de Famílias e Movimentos Socioterritoriais são organizados a partir das seguintes fontes: CPT - Comissão Pastoral da Terra; OAN - Ouvidoria Agrária Nacional; jornais diários nacionais e regionais acompanhados diariamente pelo OCCA - como os jornais impressos ‘A Gazeta’ e ‘A Tribuna’; jornais diários *on line* nacionais e regionais, como por exemplo, o ‘Século Diário’ – sítio eletrônico www.seculodiario.com.br - e a ‘Tribuna do Cricaré’ - um jornal impresso no norte do Estado do ES, que nos fornece diariamente, por e-mail, uma cópia digitalizada. Além dos jornais, o OCCA também acompanha os sítios eletrônicos dos movimentos socioterritoriais ligados à luta pela terra, como o MST - Movimento dos Trabalhadores Rurais Sem Terra, o MPA - Movimento dos Pequenos Agricultores, a CONAQ - Coordenação Nacional das Comunidades Quilombolas; a CPI – Comissão Pró-Índio de São Paulo. Além dessas informações oriundas da mídia, outras também nos são fornecidas pelos próprios movimentos socioterritoriais em nosso estado, com os quais buscamos manter contato cotidiano.

A partir desses levantamentos, utilizamos o Excel na tabulação, organização e hospedagem dos dados, e o software livre Philcarto na produção dos mapas temáticos, cujas imagens são tratadas pelo CorelDraw.

SUMÁRIO

APRESENTAÇÃO	3
METODOLOGIA.....	5
TABELA 1: ESPÍRITO SANTO - MUNICÍPIOS COM MAIOR NÚMERO DE MANIFESTAÇÕES, 2000-2012	9
TABELA 2: ESPÍRITO SANTO - MUNICÍPIOS COM MAIOR NÚMERO DE PESSOAS EM MANIFESTAÇÕES, 2000 – 2012.....	10
TABELA 3: ESPÍRITO SANTO – MACRORREGIÕES COM MAIOR NÚMERO DE MANIFESTAÇÕES, 2000-2012	10
TABELA 4: ESPÍRITO SANTO – MACRORREGIÕES COM O MAIOR NÚMERO DE PESSOAS EM MANIFESTAÇÕES, 2000-2012.....	11
GRÁFICO 1: ESPÍRITO SANTO- MUNICÍPIOS COM MAIOR NÚMERO DE MANIFESTAÇÃO 2000-2012.....	11
GRÁFICO 2: ESPÍRITO SANTO- MUNICÍPIOS COM MAIOR NÚMERO DE PESSOAS EM MANIFESTAÇÕES 2000-2012.....	12
TABELA 5: ESPÍRITO SANTO – MUNICÍPIOS COM MAIOR NÚMERO DE MANIFESTAÇÕES, 2012.	14
TABELA 6: ESPÍRITO SANTO - MUNICÍPIOS COM MAIOR NÚMERO DE PESSOAS EM MANIFESTAÇÕES, 2012	14
TABELA 7: ESPÍRITO SANTO – MACRORREGIÕES COM MAIOR Nº DE MANIFESTAÇÕES, 2012	15
TABELA 8: ESPÍRITO SANTO – MACRORREGIÕES COM MAIOR NÚMERO DE PESSOAS EM MANIFESTAÇÕES, 2012.....	15
GRÁFICO 3: ESPÍRITO SANTO- MUNICÍPIOS COM MAIOR NÚMERO DE MANIFESTAÇÕES,2012	16
TABELA 9: ESPÍRITO SANTO – MUNICÍPIOS COM MAIOR NÚMERO DE OCUPAÇÕES, 1988 – 2012	17
TABELA 10: ESPÍRITO SANTO – MUNICÍPIOS COM MAIOR NÚMERO DE FAMÍLIAS EM OCUPAÇÕES, 1988 – 2012.	18
TABELA 11: ESPÍRITO SANTO – MACRORREGIÕES COM MAIOR NÚMERO DE OCUPAÇÕES, 1988-2012	19
TABELA 12: ESPÍRITO SANTO – MACRORREGIÕES COM MAIOR NÚMERO DE FAMÍLIAS EM OCUPAÇÕES, 1988-2012	19
GRÁFICO 4: ESPÍRITO SANTO- MUNICÍPIOS COM MAIOR NÚMERO DE OCUPAÇÕES, 1988-2011.....	20
GRÁFICO 5: MUNICÍPIOS COM MAIOR NÚMERO DE FAMÍLIAS EM OCUPAÇÕES, 2001-2011	21
TABELA 13: ESPÍRITO SANTO – OCUPAÇÕES DE TERRA NO.....	23

ESPÍRITO SANTO, 2012.	23
TABELA 14: ESPÍRITO SANTO – MUNICÍPIOS COM MAIOR NÚMERO DE.....	23
ASSENTAMENTOS RURAIS, 1986 – 2012.	23
TABELA 15: ESPÍRITO SANTO – MOVIMENTOS SOCIOTERRITORIAIS QUE ATUARAM, 2000-2012.	24



Fonte: www.ijsn.es.gov.br

TABELA 1: ESPÍRITO SANTO - MUNICÍPIOS COM MAIOR NÚMERO DE MANIFESTAÇÕES, 2000-2012

CLASS.	MUNICÍPIO	MANIFESTAÇÕES	PESSOAS
1°	Vitória	53	35.040
2°	São Mateus	20	10.980
3°	Aracruz	9	6.900
	Linhares	9	4.815
	Vila Velha	9	2.060
4°	Montanha	5	2.150
	Cachoeiro de Itapemirim	5	650
	Pancas	5	3.550
5°	Pinheiros	4	1.750
6°	Domingos Martins	4	225
	São Gabriel da Palha	3	N.I.
	São José do Calçado	3	N.I.
8°	Alegre	2	N.I.
	Anchieta	2	N.I.
	Barra de São Francisco	2	N.I.
	Colatina	2	N.I.
	Itapemirim	2	270
	Nova Venécia	2	100
10°	Afonso Cláudio	1	N.I.
	Cariacica	1	100
	Conceição da Barra	1	300
	Guaçuí	1	80
	Iconha	1	200
	Mimoso do Sul	1	200
	Piúma	1	750
	Ponto Belo	1	600
	Santa Teresa	1	150
	Serra	1	N.I.
	Ecoporanga	1	200
TOTAL		152	71.070

Fonte: DATALUTA – Banco de Dados da Luta pela Terra, 2013.

N.I – Não Identificado

TABELA 2: ESPÍRITO SANTO - MUNICÍPIOS COM MAIOR NÚMERO DE PESSOAS EM MANIFESTAÇÕES, 2000 – 2012

CLASS.	MUNICÍPIOS	Nº DE PESSOAS	MANIFESTAÇÕES
1º	Vitória	35.040	53
2º	São Mateus	10.980	20
3º	Aracruz	6.900	9
4º	Linhares	4.815	9
5º	Pancas	3.550	5
6º	Montanha	2.150	5
7º	Vila Velha	2.060	9
8º	Pinheiros	1.750	4
9º	Piúma	750	1
10º	Cachoeiro de Itapemirim	650	1
11º	Ponto Belo	600	1
12º	Conceição da Barra	300	5
13º	Itapemirim	200	2
14º	Iconha	200	1
15º	Santa Teresa	150	1
16º	Nova Venécia	100	2
17º	São José do Calçado	100	3
18º	Cariacica	100	1
19º	Guaçuí	80	1
20º	São Gabriel da Palha	50	3
TOTAL		70.525	136

Fonte: DATALUTA – Banco de Dados da Luta pela Terra, 2013.

TABELA 3: ESPÍRITO SANTO – MACRORREGIÕES COM MAIOR NÚMERO DE MANIFESTAÇÕES, 2000-2012

CLASS.	REGIÃO	MANIFESTAÇÃO	PESSOAS
1º	METROPOLITANA	68	37.350
2º	NORTE	36	16.130
3º	CENTRAL	33	12.260
4º	SUL	22	6.150
TOTAL		159	71.890

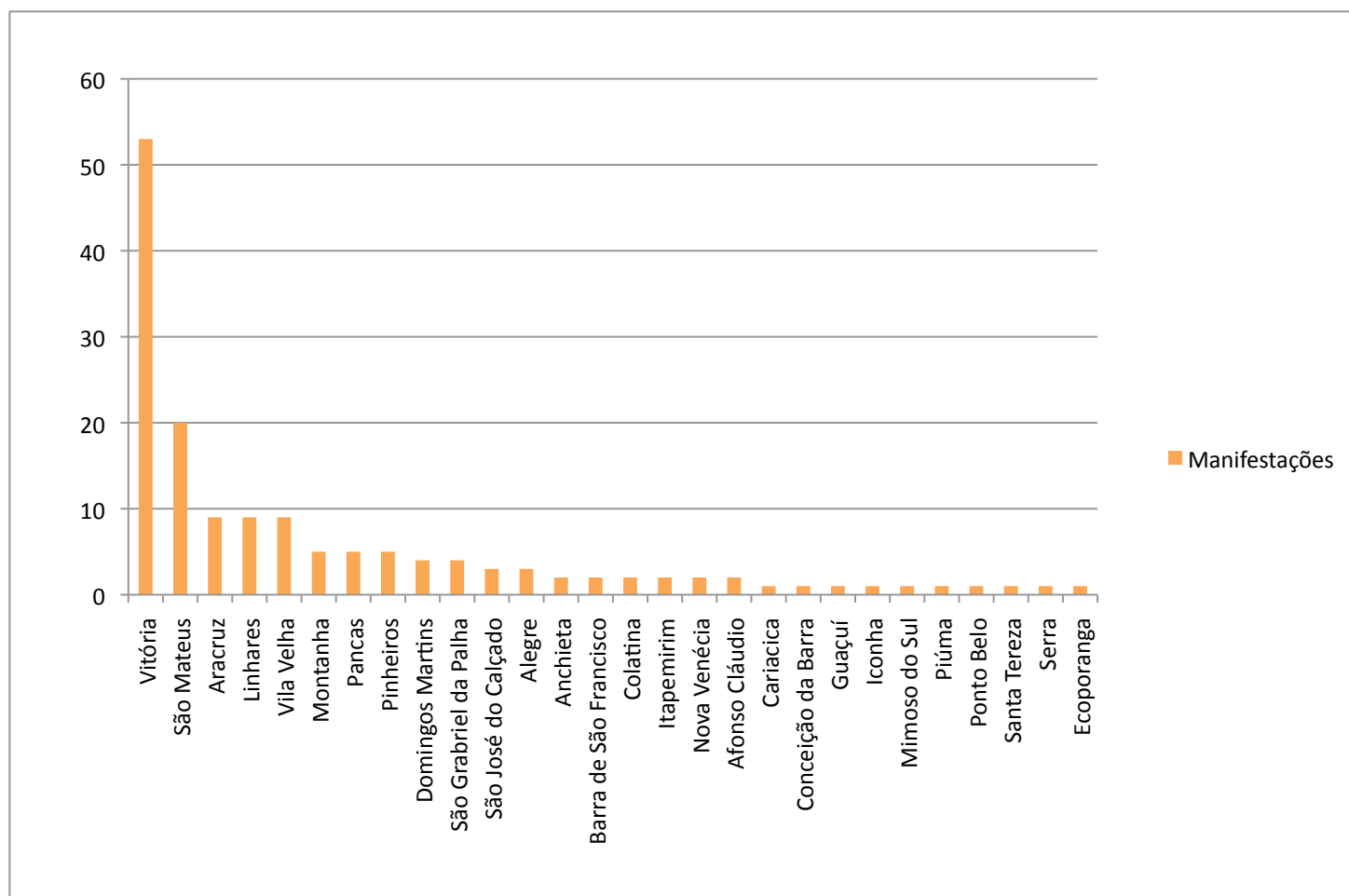
Fonte: DATALUTA – Banco de Dados da Luta pela Terra, 2013.

TABELA 4: ESPÍRITO SANTO – MACRORRREGIÕES COM O MAIOR NÚMERO DE PESSOAS EM MANIFESTAÇÕES, 2000-2012

CLASS.	REGIÃO	PESSOAS	MANIFESTAÇÃO
1°	METROPOLITANA	37.350	68
2°	NORTE	16.130	36
3°	CENTRAL	12.260	33
4°	SUL	6.150	22
TOTAL		71.890	159

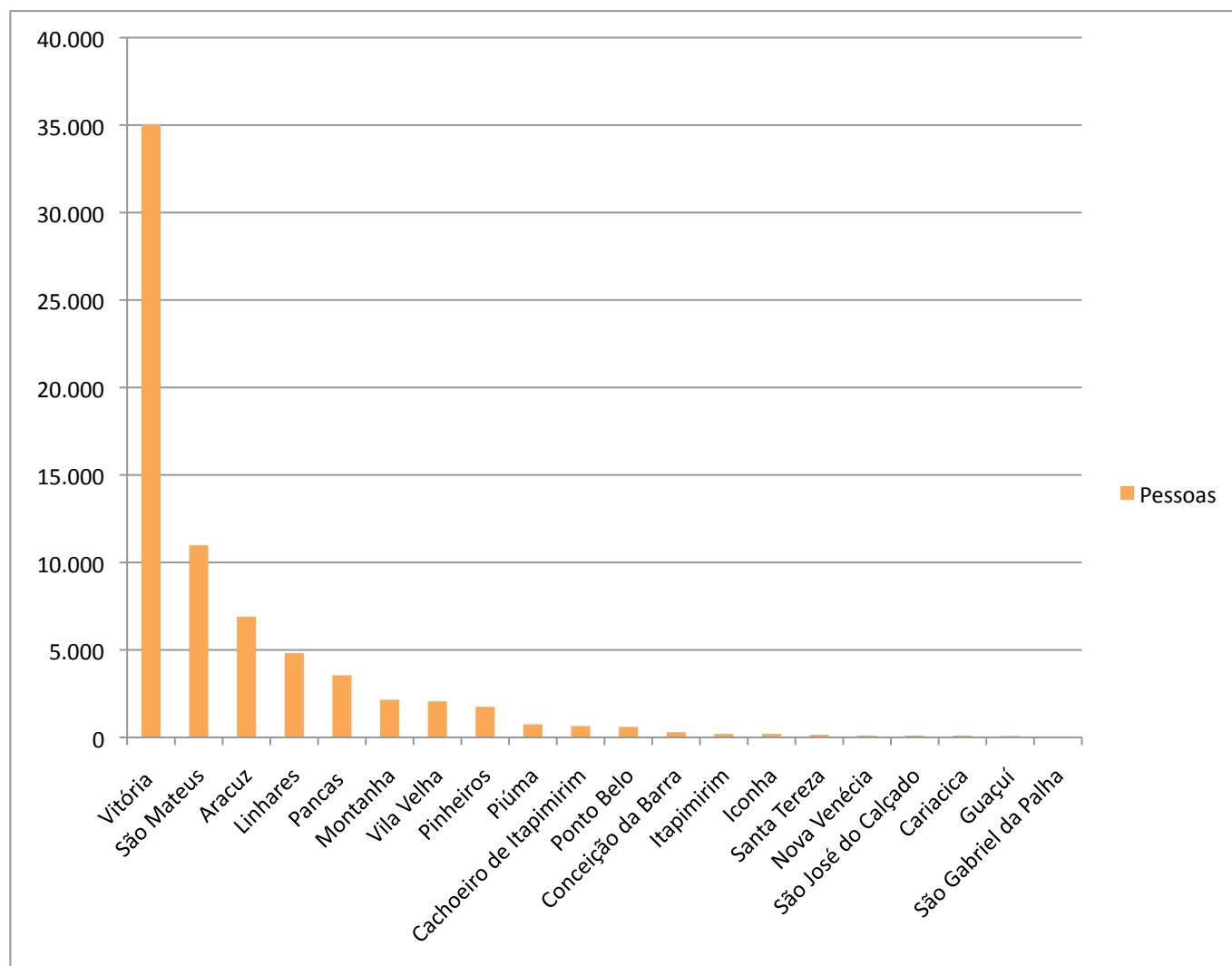
Fonte: DATALUTA – Banco de Dados da Luta pela Terra, 2013.

GRÁFICO 1: ESPÍRITO SANTO- MUNICÍPIOS COM MAIOR NÚMERO DE MANIFESTAÇÃO 2000-2012

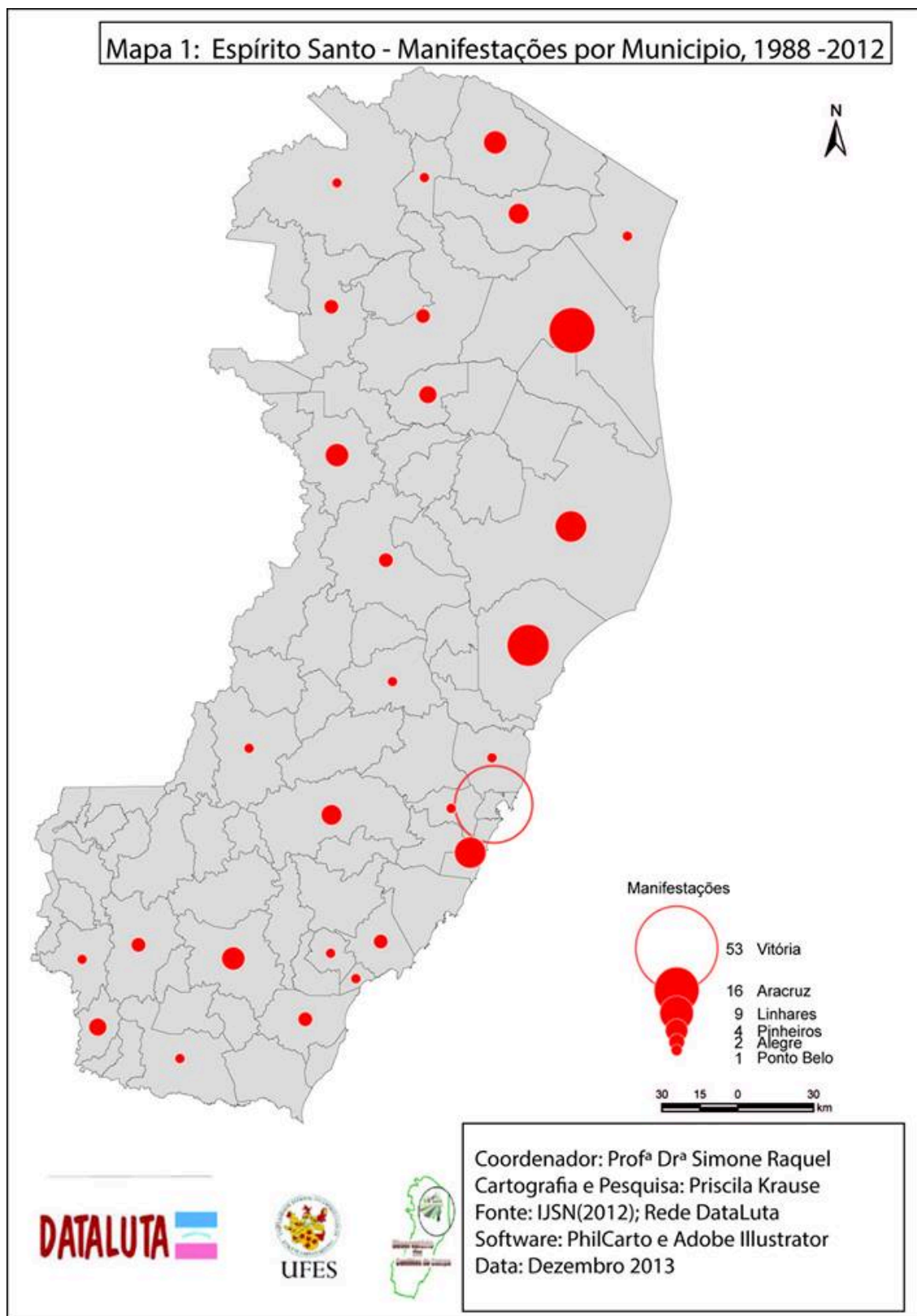


Fonte: DATALUTA – Banco de Dados da Luta pela Terra, 2013

GRÁFICO 2: ESPÍRITO SANTO- MUNICÍPIOS COM MAIOR NÚMERO DE PESSOAS EM MANIFESTAÇÕES 2000-2012



Fonte: DATALUTA – Banco de Dados da Luta pela Terra, 2013



Fonte: DATALUTA – Banco de Dados da Luta pela Terra, 2013

TABELA 5: ESPÍRITO SANTO – MUNICÍPIOS COM MAIOR NÚMERO DE MANIFESTAÇÕES, 2012

CLASS.	MUNICÍPIO	MANIFESTAÇÃO	PESSOAS
1°	Vitória	8	1.550
2°	Pancas	4	3.400
3°	Domingos Martins	2	225
	São Mateus	2	900
	Cachoeiro de Itapemirim	2	200
4°	Ecoporanga	1	220
	São Gabriel da Palha	1	120
	São José do Calçado	1	500
TOTAL		21	7.115

Fonte: DATALUTA – Banco de Dados da Luta pela Terra, 2013

TABELA 6: ESPÍRITO SANTO - MUNICÍPIOS COM MAIOR NÚMERO DE PESSOAS EM MANIFESTAÇÕES, 2012

CLASS.	MUNICÍPIO	PESSOAS	MANIFESTAÇÃO
1°	Pancas	3.400	4
2°	Vitória	1.550	8
3°	São Mateus	900	2
4°	São José do Calçado	500	1
TOTAL		6.350	15

Fonte: DATALUTA – Banco de Dados da Luta pela Terra, 2013

TABELA 7: ESPÍRITO SANTO – MACRORREGIÕES COM MAIOR N° DE MANIFESTAÇÕES, 2012

CLASS.	REGIÃO	MANIFESTAÇÃO	PESSOAS
1°	Metropolitana	8	1.550
2°	Sul	7	4.100
3°	Norte	3	1.100
	Central	3	350
TOTAL		21	7.100

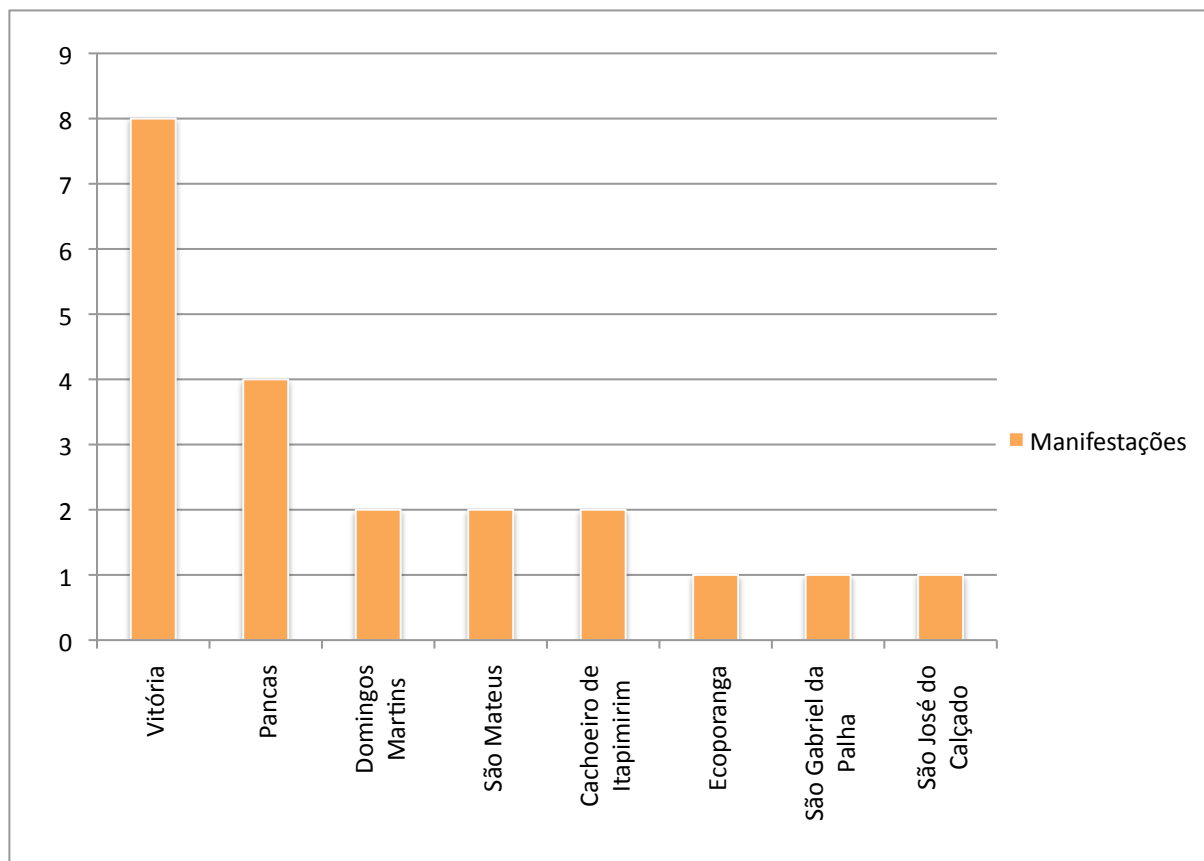
Fonte: DATALUTA – Banco de Dados da Luta pela Terra, 2013.

TABELA 8: ESPÍRITO SANTO – MACRORREGIÕES COM MAIOR NÚMERO DE PESSOAS EM MANIFESTAÇÕES, 2012.

CLASS.	REGIÃO	PESSOAS	MANIFESTAÇÃO
1°	Sul	4.100	7
2°	Metropolitana	1.550	8
	Norte	1.100	3
	Central	350	3
TOTAL		7.100	21

Fonte: DATALUTA – Banco de Dados da Luta pela Terra, 2013.

GRÁFICO 3: ESPIRITO SANTO- MUNICÍPIOS COM MAIOR NÚMERO DE MANIFESTAÇÕES, 2012



Fonte: DATALUTA – Banco de Dados da Luta pela Terra, 2013.

TABELA 9: ESPÍRITO SANTO – MUNICÍPIOS COM MAIOR NÚMERO DE OCUPAÇÕES, 1988 – 2012

CLASS.	MUNICÍPIO	Nº DE OCUPAÇÕES	Nº DE FAMÍLIAS
1º	Aracruz	9	1.051
	Conceição da Barra	9	1.188
	Mimoso do Sul	9	524
2º	São Mateus	8	1.620
3º	Guaçuí	6	970
	Muqui	6	343
	Ponto Belo	6	606
4º	Nova Venécia	4	1.025
	Pinheiros	4	942
5º	Jaguaré	3	390
	Linhares	3	1.050
	São Domingo do Norte	3	450
	Ecoporanga	3	236
6º	Barra de São Francisco	2	76
	Fundão	2	156
	Itapemirim	2	140
	Mucurici	2	170
	Pedro Canário	2	570
	Presidente Kenney	2	133
	Serra	2	230
	Montanha	2	172
7º	Apiacá	1	20
	Aracruz/Linhares	1	200
	Boa Esperança	1	120
	Cachoeiro de Itapemirim	1	55
	Conceição da Barra/ Pedro Canário*	1	90
	Divino São Lourenço	1	7
	Ibitiama	1	
	Iúna	1	55
	Mantenópolis	1	100
	Muniz Freire	1	45
	Viana	1	18
	Vila Valério	1	89
	Vila Velha	1	230
	TOTAL	101	13.205

Fonte: DATALUTA – Banco de Dados da Luta pela Terra, 2013

TABELA 10: ESPÍRITO SANTO – MUNICÍPIOS COM MAIOR NÚMERO DE FAMÍLIAS EM OCUPAÇÕES, 1988 – 2012.

CLASS.	MUNICÍPIO	Nº DE FAMÍLIAS	Nº DE OCUPAÇÕES
1º	São Mateus	1.620	8
2º	Conceição da Barra	1.188	9
3º	Aracruz	1.051	9
4º	Linhares	1.050	3
5º	Nova Venécia	1.025	4
6º	Guaçuí	970	6
7º	Pinheiros	942	4
8º	Ponto Belo	606	6
9º	Mucurici	570	2
10º	Mimoso do Sul	524	9
11º	São Domingos do Norte	450	3
12º	Muqui	390	3
13º	Serra	343	6
14º	Ecoporanga	236	3
15º	Presidente Kennedy	230	2
	Vila Velha	230	1
16º	Aracruz/Linhares	200	1
17º	Montanha	172	2
18º	Itapemirim	170	1
19º	Fundão	140	2
20º	Pedro Canário	133	2
21º	Boa Esperança	120	1
22º	Metanópolis	100	1
25º	Conceição da Barra/Pedro Canário	90	1
26º	Vila Valério	89	1
27º	Barra de São Francisco	76	2
29º	Cachoeiro de Itapemirim	55	1
30º	Íluna	45	1
	Muniz Freire	45	1
	Apiacá	20	1
	Viana	18	1
	Divino São Lourenço	7	1
	TOTAL	13.205	101

Fonte: DATALUTA – Banco de Dados da Luta pela Terra, 2013.

TABELA 11: ESPÍRITO SANTO – MACRORREGIÕES COM MAIOR NÚMERO DE OCUPAÇÕES, 1988-2012

CLASS.	REGIÃO	Nº DE OCUPAÇÕES	Nº DE FAMÍLIAS
1º	Norte	48	7.268
2º	Sul	31	2.419
3º	Central	17	2.640
4º	Metropolitana	6	678
TOTAL		102	13.205

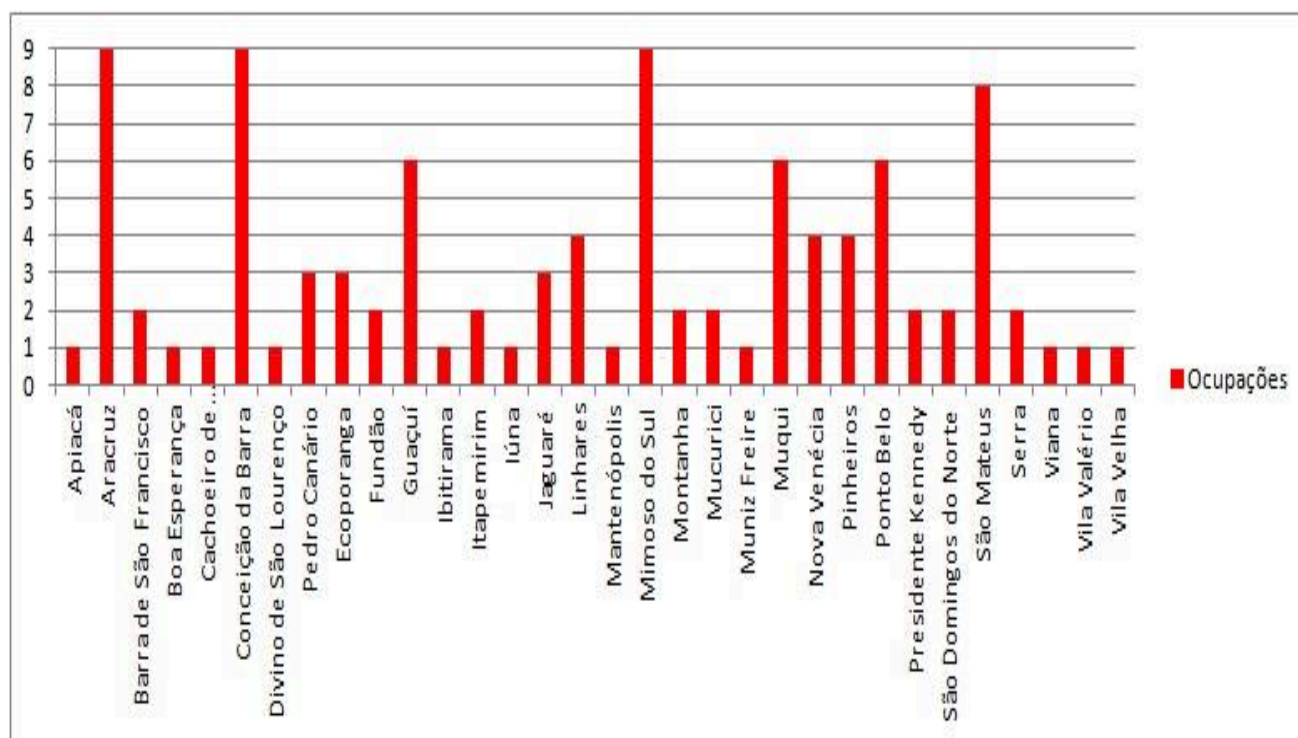
Fonte: DATALUTA – Banco de Dados da Luta pela Terra, 2013.

TABELA 12: ESPÍRITO SANTO – MACRORREGIÕES COM MAIOR NÚMERO DE FAMÍLIAS EM OCUPAÇÕES, 1988-2012

CLASS.	REGIÃO	Nº DE FAMÍLIAS	Nº DE OCUPAÇÕES
1º	Norte	7.268	48
2º	Central	2.640	17
3º	Sul	2.419	31
4º	Metropolitana	678	6
TOTAL		13.205	102

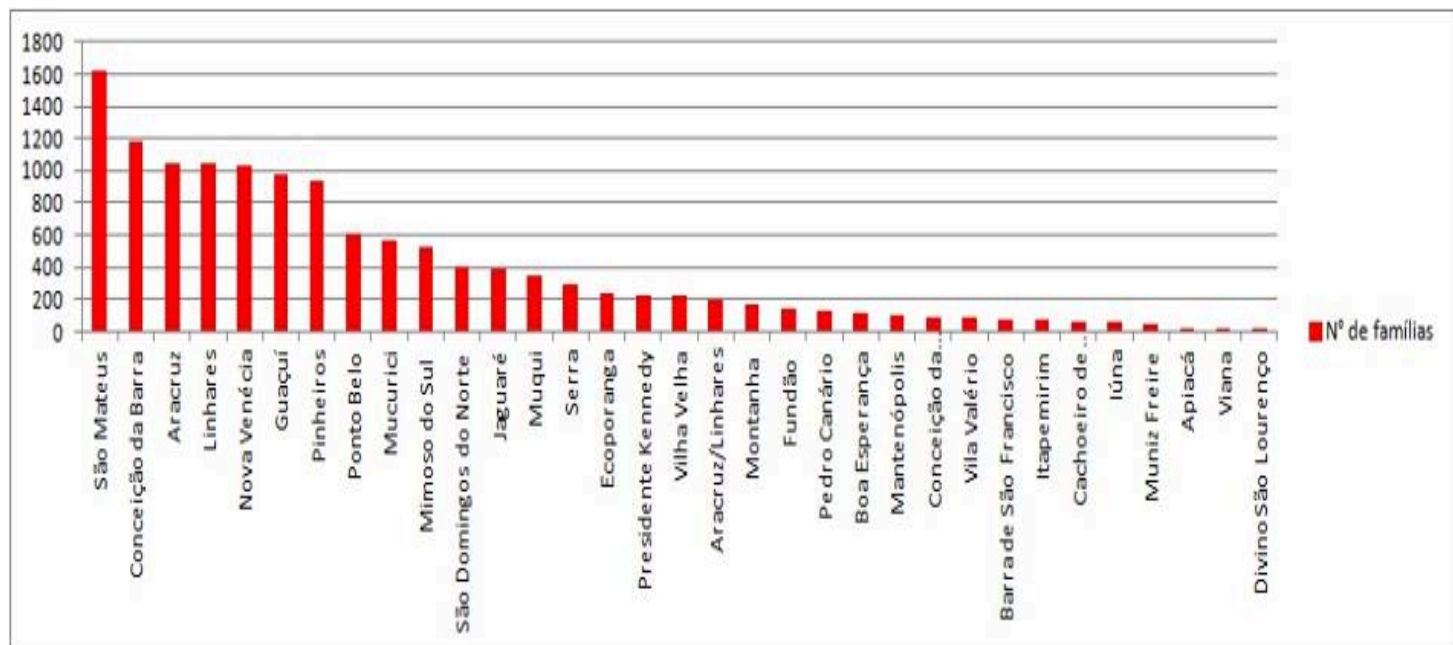
Fonte: DATALUTA – Banco de Dados da Luta pela Terra, 2013.

GRÁFICO 4: ESPIRITO SANTO- MUNICÍPIOS COM MAIOR NÚMERO DE OCUPAÇÕES, 1988-2012

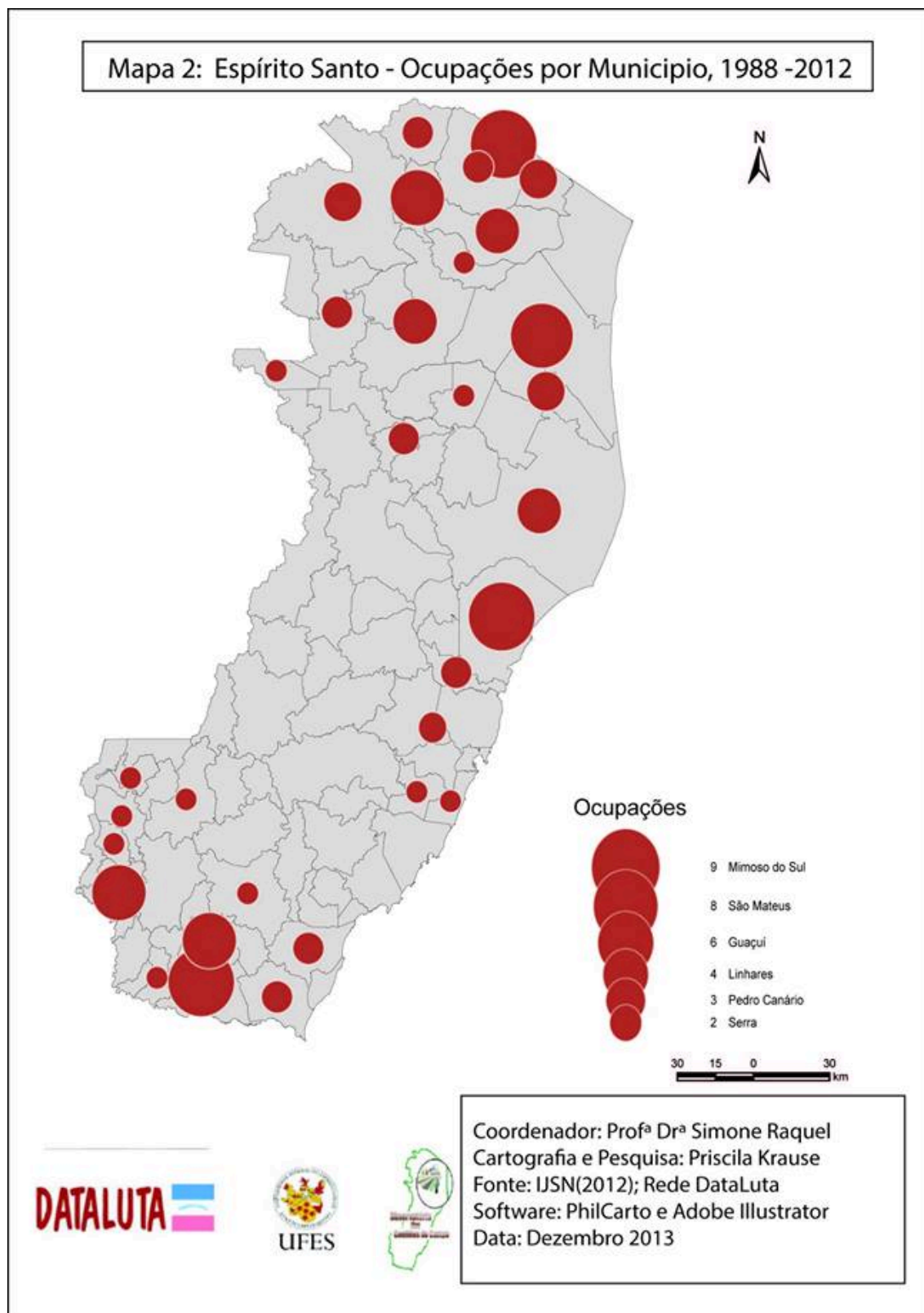


Fonte: DATALUTA – Banco de Dados da Luta pela Terra, 2013.

GRÁFICO 5: MUNICÍPIOS COM MAIOR NÚMERO DE FAMÍLIAS EM OCUPAÇÕES, 2001-2012



Fonte: DATALUTA – Banco de Dados da Luta pela Terra, 2013.



Elaborado com Philcarto * 15/12/2013 02:02:29 * <http://philcarto.free.fr>

Fonte: DATALUTA – Banco de Dados da Luta pela Terra, 2013

TABELA 13: ESPÍRITO SANTO – OCUPAÇÕES DE TERRA NO ESPÍRITO SANTO, 2012.

MOVIMENTO	MUNICÍPIO	REGIÃO	Nº de FAMÍLIAS
MST	Ecoporanga	Norte	80
MST	Montanha	Norte	130
TOTAL	2		210

Fonte: DATALUTA – Banco de Dados da Luta pela Terra, 2013.

TABELA 14: ESPÍRITO SANTO – MUNICÍPIOS COM MAIOR NÚMERO DE ASSENTAMENTOS RURAIS, 1986 – 2012.

CLASSIF.	MUNICÍPIO	Nº DE ASSENTAMENTOS	Nº DE FAMÍLIAS
1º	Nova Venécia	11	323
2º	Ecoporanga	8	442
	São Mateus	8	346
3º	Montanha	6	267
4º	Mimoso do Sul	5	275
5º	Pinheiros	4	217
	Alto Rio Novo	4	109
	Conceição da Barra	4	238
6º	Guaçuí	3	213
	Jaguaé	3	48
7º	Pancas	2	125
	Águia Branca	2	87
	Alegre	2	116
	Apiacá	2	77
	Linhares	2	109
	Mantenópolis	2	66
	Muqui	2	138
	Ponto Belo	2	98
	São Gabriel da Palha	2	35
8º	Viana	1	50
	Aracruz	1	50
	Barra de São Francisco	1	156
	Bom Jesus do Norte	1	48
	Fundão	1	65
	Itaguaçu	1	55
	Itapemirim	1	105
	Itarana	1	56
	Mucurici	1	118

	Muniz Freire	1	30
	Pedro Canário	1	129
	Presidente Kennedy	1	66
	Santa Tereza	1	37
	TOTAL	91	4.284

Fonte: DATALUTA – Banco de Dados da Luta pela Terra, 2013.

TABELA 15: ESPÍRITO SANTO – MOVIMENTOS SOCIOTERRITORIAIS QUE ATUARAM, 2000-2012.

ANO	MOVIMENTO
2000	MST, CONTAG, MTRST
2001	MST, CUT, ANMTR, FAV, MACDV,
2002	MST
2003	MST, CONTAG, N.I
2004	CPT, FOMES, INDÍGENAS, MST
2005	INDÍGENAS, MST, FASE, MDDH, RACDV, QUILOMBOLAS
	CONTAG
2006	MMC, VIA CAMPESINA, MST, STR, QUILOMBOLAS, INDÍGENAS, MPA, MTRST
2007	MMC, VIA CAMPESINA, MST, STR, QUILOMBOLAS, INDÍGENAS, MPA, MTRST
2008	QUILOMBOLAS, BRIGADA INDÍGENA, VIA CAMPESINA, CONTAG, MST
2009	MPA, MST, CUT, CTB, INTERSINDICAL, FOMES
2010	VIA CAMPESINA, MPA, CONTAG, FNNRAJC, INDÍGENAS, MRTS
2011	MST, MPA, VIA CAMPESINA, CONTAG, LCP
2012	MST, MPA

Fonte: DATALUTA – Banco de Dados da Luta pela Terra, 2013.