


# RED DATALUTA



**NATERRA**  
**GEOMUNDI**



## APOYO:



**FAPEMAT**



## **DATALUTA** **Banco de Datos de la Lucha por la Tierra** **Informe Brasil 2014**

### *Coordinación*

#### **Núcleo de Estudos, Pesquisas e Projetos de Reforma Agrária**

##### **– NERA (UNESP – P. Prudente)**

Prof. Dr. Eduardo Paulon Girardi  
Prof. Dr. Bernardo Mançano Fernandes  
Prof. Dr. Ricardo Pires de Paula  
Prof. Dr. Carlos Alberto Feliciano  
Prof. Dr. Ronaldo Celso Messias Correia  
Prof. Dr. Cliff Welch  
Prof. Dr. José Tadeu Garcia Tommaselli

#### **Laboratório de Geografia Agrária – LAGEA (UFU)**

Prof. Dr. João Cleps Júnior

#### **Laboratório de Geografia das Lutas no Campo e na Cidade –**

##### **GEOLUTAS (UNIOESTE)**

Prof. Dr. Djonni Roos  
Prof. Dr. João Edmilson Fabrini

#### **Núcleo de Estudos Agrários – NEAG (UFRGS)**

Profª. Drª. Rosa Maria Vieira Medeiros

#### **Núcleo de Estudos Territoriais e Agrários – NATERRA (UFTM)**

Profª. Drª. Janaina Francisca de Souza Campos Vinha

#### **Grupo de Pesquisas em Geografia Agrária e Conservação da**

##### **Biodiversidade – GECA (UFMT)**

Profª. Drª. Onélia Carmem Rossetto  
Profª. Msc. Gisele Dalla Nora

#### **Observatório dos Conflitos no Campo – OCCA (UFES)**

Profª. Drª. Simone Batista Ferreira

#### **Laboratório de Estudos Rurais e Urbanos – LABERUR (UFS)**

Prof. Dr. Eraldo da Silva Ramos Filho  
Prof. Dr. Florivaldo Silva Rocha

#### **Laboratório de Estudos Territoriais – LABET (UFMS)**

Profª. Drª. Rosemeire Aparecida de Almeida  
Prof. Dr. Sedeval Nardoque

#### **Grupo de Estudos sobre Trabalho, Espaço e Camponato**

##### **GETEC (UFPA)**

Profª. Drª. Emilia de Rodat Fernandes Moreira  
Prof. Dr. Marco Antonio Mitidiero Júnior

#### **GEOMUNDI (Unesp – Rio Claro)**

Prof. Dr. Samuel Frederico

### *Coordinación general del informe*

Prof. Dr. Eduardo Paulon Girardi

### *Coordinación de equipos de categorías*

Prof. Dr. Eduardo Paulon Girardi  
Prof. Dr. Bernardo Mançano Fernandes  
Profª. Drª. Janaina Francisca de Souza Campos Vinha  
Prof. Dr. Djonni Roos  
Prof. Dr. João Cleps Júnior

### *Coordinación de la Red DATALUTA*

Prof. Dr. Carlos Alberto Feliciano

### *Equipo de Investigación*

Aline Santana Rossi – NERA  
Alison Nascimento Teixeira - LAGEA  
Ana Lúcia Teixeira – NERA  
André Paulo do Nascimento - GETEC  
Barbara Giovanna Ortiz – NERA  
Bruna Henrique Albuquerque - GEOMUNDI  
Bruno Cesar de Barros – LABET  
Camila Ferracini Origuéla – NERA  
Cíntia Pires Inéia - GEOLUTAS  
Daiana Carolina Refati – GEOLUTAS  
Daise Jesus de Moura – LAGEA  
Danilo Souza Melo – LABET  
Danilo Valentin Pereira – NERA  
Denise de Sousa Ferreira – GETEC  
Douglas Cristian Coelho – GEOLUTAS  
Edson Aguiar de Araújo - NERA  
Elieni Constantino Gonçalves – NERA  
Elizabeth Alice Clements - NERA  
Estevan Leopoldo de Freitas Coca – NERA  
Fabiana Borges Victor – LAGEA  
Felipe Berenschot Pereira - GEOMUNDI  
Felipe Wathier Dallagnol - GEOLUTAS

Gabriella Matos Santiago – GECA  
Gilmar Santos de Andrade – LABERUR  
Giseli Dalla Nora – GECA  
Hellen Carolina G. Mesquita da Silva – NERA  
Hugo de Almeida Alves – NERA  
Joel Luis Melchioris – NEAG  
Jorge Edson dos Santos – LABERUR  
José Carlos Dantas - GETEC  
José Hunaldo Lima - LABERUR  
José Sobreiro Filho – NERA  
Josué Mendes Pereira - NERA  
Klécio Barbosa Assis – LABERUR  
Ladislau Sanders – OCCA  
Laiany Rose Souza Santos - LABERUR  
Lara Cardoso Dalperio - NERA  
Leandro Nieves Ribeiro - NERA  
Lisley Regina G. Poletto – GECA  
Lorena Iza Pereira – NERA  
Lucas Pauli - NERA  
Luiz Fernando de Carvalho Leal - NEAG  
Márcia Carolina Silva – LAGEA  
Maria Victoria Beani Pereira - GEOMUNDI

Mariana dos Santos Madruga – LABERUR  
Michele Cristina Martins Ramos – NERA  
Michele Lindner – NEAG  
Miecleslau Kudlavicz - LABET  
Nair Regina Brandão dos Santos - LABERUR  
Natália Lorena Campos – LAGEA  
Otávio Augusto P. de Oliveira - NATERRA  
Pedro Henrique Castro de Moraes – NERA  
Rafael de Oliveira Coelho dos Santos – NERA  
Reuel Machado Leite – LABERUR  
Ricardo Luís de Freitas – LAGEA  
Rodolfo Souza Lima – NERA  
Rodrigo Simão Camacho – NERA  
Thais de Freitas Munhoz - NEAG  
Thiago Rocco dos Santos - LABET  
Tiago Egídio Avanço Cubas – NERA  
Valmir José de Oliveira Valério – NERA  
Vanuza Teixeira – LABERUR  
Vinícius Conceição Pereira Silva – LABERUR  
Yuri Martenauer Saweljew - GEOMUNDI

### *Fotos de la Portada*

José Sobreiro Filho

**Autores:** Eduardo Paulon Girardi, Bernardo Mançano Fernandes, Janaina Francisca de Souza Campos Vinha, Djoni Roos, João Cleps Júnior, Carlos Alberto Feliciano, Emilia de Rodat Fernandes Moreira, João Edmilson Fabrini, Rosa Maria Vieira Medeiros, Onélia Carmem Rossetto, Gisele Dalla Nora, Simone Batista Ferreira, Eraldo da Silva Ramos Filho, Rosemeire Aparecida de Almeida, Florisvaldo Silva Rocha, Sedeval Nardoque, Marco Antonio Mitidiero Júnior, Samuel Frederico, Ricardo Pires de Paula, Ronaldo Celso Messias Correia, Cliff Welch, José Tadeu Garcia Tommaselli, Aline Santana Rossi, Alison Nascimento Teixeira, Ana Lúcia Teixeira, André Paulo do Nascimento, Barbara Giovanna Ortiz, Bruna Henrique Albuquerque, Bruno Cesar de Barros, Camila Ferracini Origuéla, Cíntia Pires Inéia, Daiana Carolina Refati, Daise Jesus de Moura, Danilo Souza Melo, Danilo Valentin Pereira, Denise de Sousa Ferreira, Douglas Cristian Coelho, Edson Aguiar de Araújo, Elienai Constantino Gonçalves, Elizabeth Alice Clements, Estevan Leopoldo de Freitas Coca, Fabiana Borges Victor, Felipe Berenschot Pereira, Felipe Wathier Dallagnol, Gabriella Matos Santiago, Gilmar Santos de Andrade, Giseli Dalla Nora, Hellen Carolina G. Mesquita da Silva, Hugo de Almeida Alves, Joel Luís Melchior, Jorge Edson dos Santos, José Carlos Dantas, José Hunaldo Lima, José Sobreiro Filho, Josué Mendes Pereira, Klécio Barbosa Assis, Ladislau Sanders, Laiany Rose Souza Santos, Lara Cardoso Dalperio, Leandro Nieves Ribeiro, Lislely Regina G. Poletto, Lorena Iza Pereira, Lucas Pauli, Luiz Fernando de Carvalho Leal, Márcia Carolina Silva, Maria Victoria Beani Pereira, Mariana dos Santos Madruga, Michele Cristina Martins Ramos, Michele Lindner, Mieceslau Kudlavicz, Nair Regina Brandão dos Santos, Natália Lorena Campos, Otávio Augusto P. de Oliveira, Pedro Henrique Castro de Moraes, Rafael de Oliveira, Coelho dos Santos, Reuel Machado Leite, Ricardo Luís de Freitas, Rodolfo Souza Lima, Rodrigo Simão Camacho, Thais de Freitas Munhoz, Thiago Rocco dos Santos, Tiago Egídio Avanço Cubas, Valmir José de Oliveira Valério, Vanuza Teixeira, Vinícius Conceição Pereira Silva, Yuri Martenauer Saweljew.

NERA - Núcleo de Estudios, Pesquisas y Proyectos de Reforma Agraria – FCT/ UNESP

Coordinación: Girardi. E. P.; - Presidente Prudente, São Paulo. Diciembre de 2015.

Versión en español, traducido por Cristancho, Hellen; Macías, Carlos; Rincón, Felipe.

DATALUTA – Banco de Datos de la Lucha por la Tierra: Informe Brasil 2014.

1999 – año 1

2000 – año 2

2001 – año 3

2003 – año 4

2004 – año 5

2005 – año 6

2006 – año 7

2007 – año 8

2008 – año 9

2009 – año 10

2010 – año 11

2011 – año 12

2012 – año 13

2013 – año 14

2014 – año 15

2015 – año 16

Anual

1. Geografía – Cuestión Agraria – Ocupaciones – Asentamientos – Movimientos Socioterritoriales – Estructura de la propiedad de la tierra – Territorialización – Espacialización– Manifestaciones

## ÍNDICE

INTRODUCCIÓN	06
PRESENTACIÓN	08
METODOLOGÍA	10
<b>OCUPACIONES DE TERRA</b>	<b>13</b>
<b>DATALUTA BRASIL - OCUPACIONES - 1988-2014</b>	
TABLA 1 - BRASIL - NÚMERO DE OCUPACIONES Y DE FAMILIAS POR ESTADO Y MACRO REGIONES - 1988-2014	14
GRÁFICO 1 - BRASIL - NÚMERO DE OCUPACIONES - 1988-2014	15
GRÁFICO 2 - BRASIL - NÚMERO DE FAMILIAS EN OCUPACIONES - 1988-2014	15
MAPA 1 - BRASIL - GEOGRAFÍA DE LAS OCUPACIONES DE TIERRA - 1988-2014 - NÚMERO DE OCUPACIONES	16
MAPA 2 - BRASIL - GEOGRAFÍA DE LAS OCUPACIONES DE TIERRA - 1988-2014 - NÚMERO DE FAMILIAS	17
<b>DATALUTA BRASIL - OCUPACIONES – 2014</b>	
TABLA 2 - BRASIL - NÚMERO DE OCUPACIONES Y DE FAMILIAS POR ESTADO Y MACRO REGIONES – 2014	18
MAPA 3 - BRASIL - GEOGRAFÍA DE LAS OCUPACIONES DE TIERRA - 2014 - NÚMERO DE OCUPACIONES	19
MAPA 4 - BRASIL - GEOGRAFÍA DE LAS OCUPACIONES DE TIERRA - 2014 - NÚMERO DE FAMILIAS	20
<b>ASENTAMIENTOS RURALES</b>	<b>20</b>
<b>DATALUTA BRASIL - ASENTAMIENTOS RURALES - 1979-2014</b>	
TABLA 3 - BRASIL - NÚMERO DE ASENTAMIENTOS RURALES - 1979-2014	22
GRÁFICO 3 - BRASIL - NÚMERO DE ASENTAMIENTOS RURALES - ASENTAMIENTOS CREADOS - 1985-2014	23
GRÁFICO 4 - BRASIL - NÚMERO DE FAMILIAS ASENTADAS - ASENTAMIENTOS CREADOS - 1985-2014	23
MAPA 5 - BRASIL - GEOGRAFÍA DE LOS ASENTAMIENTOS RURALES - 1979-2014 - NÚMERO DE ASENTAMIENTOS	24
MAPA 6 - BRASIL - GEOGRAFÍA DE LOS ASENTAMIENTOS RURALES - 1979-2014 - NÚMERO DE FAMILIAS	25
MAPA 7 - BRASIL - GEOGRAFÍA DE LOS ASENTAMIENTOS RURALES - 1979-2014 - ÁREA	26
<b>DATALUTA BRASIL - ASENTAMIENTOS RURALES – 2014</b>	
TABLA 4 - BRASIL - NÚMERO DE ASENTAMIENTOS RURALES - 2014	27
MAPA 8 - BRASIL - GEOGRAFÍA DE LOS ASENTAMIENTOS RURALES - 2014 - NÚMERO DE ASENTAMIENTOS	28
MAPA 9 - BRASIL - GEOGRAFÍA DE LOS ASENTAMIENTOS RURALES - 2014 - NÚMERO DE FAMILIAS	29
MAPA 10 - BRASIL - GEOGRAFÍA DE LOS ASENTAMIENTOS RURALES - 2014 - ÁREA	30
<b>ESTRUCTURA DE LA PROPIEDAD DE LA TIERRA</b>	<b>31</b>
TABLA 5 - BRASIL - CAMBIOS EN LA ESTRUCTURA DE LA PROPIEDAD DE LA TIERRA POR RANGOS DE ÁREA 1998, 2003, 2010, 2011 Y 2012	32
TABLA 6 - BRASIL - CAMBIOS EN LA ESTRUCTURA DE LA PROPIEDAD DE LA TIERRA POR MACRO REGIONES Y ESTADOS - 1998, 2003, 2010, 2011 Y 2012	33
MAPA 11 - BRASIL - ÍNDICE DE GINI DE LA ESTRUCTURA DE LA PROPIEDAD DE LA TIERRA – 2012	34
<b>MOVIMIENTOS SOCIOTERRITORIALES</b>	<b>35</b>
TABLA 7 - BRASIL - OCUPACIONES REALIZADAS POR LOS MOVIMIENTOS SOCIOTERRITORIALES POR MACRO REGIONES Y ESTADOS - 2000-2014	36
TABLA 8 - BRASIL - OCUPACIONES REALIZADAS POR LOS MOVIMIENTOS SOCIOTERRITORIALES POR MACRO REGIONES Y ESTADOS – 2014	36
CUADRO 1 - BRASIL - MOVIMIENTOS SOCIOTERRITORIALES Y ESTADOS DONDE ACTUARON - 2000-2014	37
CUADRO 2 - BRASIL - MOVIMIENTOS SOCIOTERRITORIALES Y ESTADOS DONDE ACTUARON EN 2014	42
CUADRO 3 - BRASIL - NÚMERO Y SIGLAS DE LOS MOVIMIENTOS SOCIOTERRITORIALES QUE REALIZARON OCUPACIONES POR AÑO EN EL PERÍODO 2000-2014	44
GRÁFICO 5 - BRASIL - NÚMERO DE UNIDADES DE LA FEDERACIÓN (UF) DONDE LOS MOVIMIENTOS SOCIOTERRITORIALES REALIZARON OCUPACIONES EN EL PERÍODO 2000-2014	45
GRÁFICO 6 - BRASIL - EVOLUCIÓN DE LOS MOVIMIENTOS SOCIOTERRITORIALES - 2000-2014	45
GRÁFICO 7 - BRASIL - RELACIÓN DE LOS MOVIMIENTOS SOCIOTERRITORIALES, NÚMERO DE OCUPACIONES Y	46

DE FAMILIAS - 2000-2014	
GRÁFICO 8 - BRASIL - NÚMERO DE FAMILIAS EN OCUPACIONES - PARTICIPACIÓN DEL MST Y DE OTROS MOVIMIENTOS - 2000-2014	46
PLANCHA 1 - BRASIL - GEOGRAFÍA DE LOS MOVIMIENTOS SOCIOTERRITORIALES - 2000-2014 - FAMILIAS EN OCUPACIONES	47
<b>MANIFESTACIONES DEL CAMPO</b>	<b>48</b>
TABLA 9 - BRASIL - NÚMERO DE MANIFESTACIONES DEL CAMPO POR ESTADOS Y MACRO REGIONES - 2000-2014	49
GRÁFICO 9 - BRASIL - MANIFESTACIONES DEL CAMPO - 2000-2014 - RELACIÓN DEL NÚMERO DE MANIFESTACIONES Y PERSONAS PARTICIPANTES	50
MAPA 12 - BRASIL - GEOGRAFÍA DE LAS MANIFESTACIONES DEL CAMPO - 2000-2014 - NÚMERO DE MANIFESTACIONES	51
MAPA 13 - BRASIL - GEOGRAFÍA DE LAS MANIFESTACIONES DEL CAMPO - 2000-2014 - NÚMERO DE PERSONAS EN MANIFESTACIONES POR MUNICIPIO	52
PLANCHA 2 - BRASIL - TIPOLOGÍA DE LAS MANIFESTACIONES DEL CAMPO - NÚMERO DE MANIFESTACIONES - 2000-2014	53
PLANCHA 3 - BRASIL - TIPOLOGÍA DE LAS MANIFESTACIONES DEL CAMPO - NÚMERO DE MANIFESTACIONES - 2000-2014	54
PLANCHA 4 - BRASIL - TIPOLOGÍA DE LAS MANIFESTACIONES DEL CAMPO - NÚMERO DE PERSONAS - 2000-2014	55
PLANCHA 5 - BRASIL - TIPOLOGÍA DE MANIFESTACIONES DEL CAMPO - NÚMERO DE PERSONAS - 2000-2014	56
<b>EXTRANJERIZACIÓN DE LA TIERRA</b>	<b>57</b>
CUADRO 4 - BRASIL - TERRITORIALIZACIÓN DE EMPRESAS DEL AGRONEGOCIO CON CAPITAL EXTRANJERO - 2014	56
GRÁFICO 10 - BRASIL - NÚMERO DE EMPRESAS DEL AGRONEGOCIO CON CAPITAL EXTRANJERO POR PAÍS – 2014	63
GRÁFICO 11 - BRASIL - NÚMERO DE PROPIEDADES DE EMPRESAS DEL AGRONEGOCIO CON CAPITAL EXTRANJERO POR PAÍS – 2014	63
PLANCHA 6 - BRASIL - TERRITORIALIZACIÓN DE EMPRESAS DEL AGRONEGOCIO CON CAPITAL EXTRANJERO - 2014	64
PLANCHA 7 - BRASIL - TERRITORIALIZACIÓN DE EMPRESAS DEL AGRONEGOCIO CON CAPITAL EXTRANJERO – 2014	65
GRÁFICO 12 - BRASIL - NÚMERO DE EMPRESAS DEL AGRONEGOCIO CON CAPITAL EXTRANJERO POR COMMODITY - 2014	66
GRÁFICO 13 - BRASIL - NÚMERO DE PROPIEDADES DE EMPRESAS DEL AGRONEGOCIO CON CAPITAL EXTRANJERO POR COMMODITY – 2014	66
PLANCHA 8 - BRASIL - NÚMERO DE EMPRESAS DEL AGRONEGOCIO CON CAPITAL EXTRANJERO POR COMMODITY - 2014	67
PLANCHA 9 - BRASIL - NÚMERO DE EMPRESAS DEL AGRONEGOCIO CON CAPITAL EXTRANJERO POR COMMODITY - 2014	68
GRÁFICO 14 - BRASIL - PRINCIPALES EMPRESAS DEL AGRONEGOCIO CON CAPITAL EXTRANJERO - 2014	69
GRÁFICO 15 - BRASIL - NÚMERO DE EMPRESAS DEL AGRONEGOCIO CON CAPITAL EXTRANJERO POR UNIDAD DE LA FEDERACIÓN – 2014	69
PLANCHA 10 - BRASIL - PRINCIPALES EMPRESAS DEL AGRONEGOCIO CON CAPITAL EXTRANJERO – 2014	67
PLANCHA 11 - BRASIL - PRINCIPALES EMPRESAS DEL AGRONEGOCIO CON CAPITAL EXTRANJERO - 2014	70



## INTRODUCCIÓN

Artêmio Gusmão, dirigente de la comunidad quilombola Maçaranduba, quien ya había recibido amenazas durante dos años con el conocimiento de la Secretaría de Seguridad Pública de Pará (SEGUP), fue asesinado y descuartizado a comienzos del 2016 cerca de su casa, en el municipio de Acará, al noroeste del estado. El dirigente reivindicaba la demarcación de las tierras quilombolas y por esa razón venía siendo objeto de amenazas por hacendados y madereros de la región. De la misma manera que Artêmio (Pará), Altamirano (Rondônia), Paulo Justino (Rondônia), Marcus (Pará), Eusébio Ka'Apor (Maranhão), Leidiane (Pará) y otros indígenas, campesinos, dirigentes o no, identificados o todavía sin identificar, retrataron la más brutal forma de violencia en el campo brasileño. De acuerdo con la Comisión Pastoral de la Tierra (CPT) ocurrieron 49 asesinatos en el campo en el 2015. Estos datos no están directamente presentes en el Informe DATALUTA 2014 pero materializan lo que el Banco de Datos viene divulgando desde hace dieciséis años: la desigualdad socioterritorial, la lucha de clases manifiesta en la magnitud de la violencia en el campo como fruto de una Cuestión Agraria no resuelta por la sociedad y la no incorporación de la Reforma Agraria como una opción de desarrollo para el país.

Esa violencia vivida diariamente es una respuesta materializada del intento de despolitizar una lucha histórica de la clase campesina y demás sujetos del campo, que realizaron en el período de 1988 a 2014 aproximadamente 9.280 ocupaciones de tierras, agrupando a 1.275.847 familias sin tierra que luchan diariamente con sus vidas por el derecho al acceso a la tierra en Brasil y de las que, en el período de 1979 a 2014, 1,1 millón conquistaron una parcela en forma de asentamiento rural. Otro elemento estructural que está en el meollo de esa contradicción del desarrollo capitalista en el campo generando violencia es el carácter rentista y concentrador de tierras en Brasil. Según los datos que componen el Informe DATALUTA 2014, la estructura de la propiedad de la tierra brasileña ha contado con un constante crecimiento del área y del número de inmuebles rurales. Entre 1998 y 2014 la estructura de la propiedad de la tierra brasileña aumentó en 324, 85 millones de hectáreas y solamente entre los años 2011 y 2014 el aumento fue de 143,38 millones de hectáreas. Sin embargo, la violencia queda de manifiesto cuando se visualiza que, de ese crecimiento, 13 millones de hectáreas están distribuidas en 5,3 millones de inmuebles de hasta cien hectáreas, mientras que apenas 365 inmuebles concentran 138, 64 millones de hectáreas. Esa es la causa central de la violencia y de los asesinatos en el campo brasileño y que el Informe DATALUTA 2014 presenta. Para la serie histórica de los años 1988, 2003, 2010, 2012 y 2014, los datos muestran un aumento en el índice de Gini de 0,83, del año 2012, al 0,86 en 2014. La concentración aumentó y, consecuentemente, la posibilidad de que se intensifique la violencia.

Las prácticas de violencia registradas contra dirigentes hacen parte de una ofensiva agrolatifundista cuando esos sujetos sociales deciden organizarse en movimientos socioterritoriales, al realizar no sólo ocupaciones de tierras, sino otros tipos de acciones territoriales como por ejemplo, manifestaciones en forma de marchas, caminatas y bloqueos de carreteras. Según datos sistematizados en el Informe DATALUTA, en el año 2014 se contabilizaron 25 movimientos socioterritoriales que realizaron ocupaciones de tierras y en el período de 2000 a 2014 esos movimientos en el campo realizaron 10,6 mil manifestaciones, sumando en ese período un total de 6,2 millones de participantes.

Un elemento nuevo en esa configuración de la realidad agraria brasileña y que también refleja la disputa territorial y toda la violencia que puede generar es la incorporación de la categoría "Extranjerización de Tierras". Se trata de registrar las transacciones comerciales de tierras por corporaciones transnacionales para la producción de commodities agrícolas y/o mineras. El primer año del levantamiento muestra que hay 90 empresas transnacionales y nacionales de capital extranjero del agronegocio provenientes de países de América, Europa y Asia adquiriendo tierras brasileñas. De entre ellas podemos indicar las empresas del agronegocio con capital extranjero: Monsanto, Multigrain, Raizen, Bahia Specialty Celulose, Cargill, Stora Enso entre otras. Este fenómeno se refuerza con la formación de alianzas con la clase latifundista, realizando negocios que acaban por generar violencia y conflictos contra campesinos, indígenas y comunidades tradicionales, ya sea expropiando sus territorios o asesinando sus dirigentes.



Con estos datos disponibles y sistematizados esperamos que el Informe DATALUTA 2014 contribuya a una mejor comprensión de las raíces de una violencia en el campo que intenta negar a los sujetos históricos que componen la clase campesina en Brasil y que luchan arduamente para conquistar y/o mantenerse en el territorio.

Prof. Dr. Carlos Alberto Feliciano  
**Coordinador de la RED DATALUTA**

## PRESENTACIÓN

El DATALUTA - Banco de Datos de la Lucha por la Tierra - es un proyecto de extensión e investigación creado en 1998 por el Núcleo de Estudos, Pesquisas e Projetos de Reforma Agrária – NERA – vinculado al Departamento de Geografía de la Facultad de Ciencias y Tecnología de la Universidad Estatal Paulista - UNESP, campus de Presidente Prudente. La elaboración del primer Informe DATALUTA en 1999 con los datos de 1998 fue el inicio de esta publicación de categorías esenciales para la comprensión cuestión agraria brasileña, superando la dificultad de acceder a datos sistematizados sobre ocupaciones y asentamientos. En 2004 incorporamos la categoría “movimientos socioterritoriales”, en 2010 la de “estructura de la propiedad de la tierra” y la categoría “manifestaciones del campo”, y en este año de 2015 presentamos la categoría “extranjerización de la tierra” con datos de 2014. Los informes se componen de gráficos, tablas, cuadros y mapas sobre parte de la realidad agraria brasileña.

Con el objetivo de propiciar lecturas diversas de la realidad agraria brasileña nos reunimos en un colectivo de pensamiento y creamos la RED DATALUTA, sumando los esfuerzos, concentración y disciplina de nueve grupos de investigación de las siguientes universidades: Núcleo de Estudos, Pesquisas e Projetos de Reforma Agrária – NERA, vinculado al Departamento de Geografía de Facultad de Ciencias y Tecnología de la UNESP, campus de Presidente Prudente; el Laboratório de Geografia Agrária – LAGEA, de la Universidad Federal de Uberlândia; el Laboratório de Geografia das Lutas no Campo e na Cidade – GEOLUTAS, del Departamento de Geografía de la Universidad Estatal del Oeste de Paraná – campus de Marechal Rondon; el Núcleo de Estudos Agrários – NEAG, del Departamento de Geografía de la Universidad Federal de Rio Grande do Sul; el Grupo de Pesquisas em Geografia Agrária e Conservação da Biodiversidade do Pantanal – GECA, de la Universidad Federal de Mato Grosso; el Laboratório de Estudos Rurais e Urbanos – LABERUR, del Departamento de Geografía de la Universidad Federal de Sergipe; el Observatório dos Conflitos do Campo – OCCA, de la Universidad Federal de Espírito Santo; el Grupo de Estudos sobre Trabalho, Espaço e Camponato – GETEC, de la Universidad Federal de Paraíba y el Laboratório de Estudos Territoriais – LABET, del campus de Três Lagoas de la Universidad Federal de Mato Grosso do Sul.

Esa articulación de grupos de investigación está contribuyendo a la especialización del DATALUTA, creando las condiciones para establecer una red nacional y obtener datos más ajustados, para aportar a una mejor cualificación del conocimiento y del desarrollo de temas vinculados a la cuestión agraria. Hoy el DATALUTA se ha convertido en una referencia nacional e internacional para los estudiosos de la cuestión agraria, lo que ha posibilitado intercambios de investigación con países como Canadá, Estados Unidos, Cuba, España, Bolivia, Colombia, Ecuador, Chile, Argentina, Uruguay y Francia.

Investigadores, movimientos socioterritoriales, instituciones públicas y privadas y la prensa nacional e internacional son usuarios de los datos proporcionados por el DATALUTA para que efectúen sus respectivas interpretaciones sobre la cuestión agraria brasileña. Algunos ejemplos son los artículos publicados en periódicos como: *Estado de S. Paulo*, *Folha de S. Paulo*, *O Globo*, *Jornal do Brasil*, *O Dia de Goiânia*, *Jornal de Fato do Rio Grande do Norte*, *Correio Brasiliense*, *Correio da Bahia*, *Diário do Nordeste*, *Jornal do Commercio*, *Gazeta do Povo*, *Revistas Veja*, *Isto É*, *Carta Capital*, *revista ADUSP* y *revista Terra Livre* de la Asociación de los Geógrafos Brasileños – AGB do Brasil, además de los periódicos internacionales como el argentino *Serie Ensayos & Investigaciones* Nº 28 de Buenos Aires, la española *Revista Electrónica de Geografía y Ciencias Sociales* de la Universidad de Barcelona y el alemán *Brasilien Nachrichten*, entre otros. En 2006, la *Enciclopédia Latino Americana* (Editora Boitempo), organizada por Emir Sader y, en 2007, el *Geoatlas* (Editora Ática), escrito por Maria Elena Simielli, también utilizaron nuestros datos. En el año 2011, los datos referentes al informe de 2009 fueron utilizados en la edición revisada y actualizada del libro *Questão Agrária no Brasil*, de João Pedro Stédile. Algunos ejemplos de utilización de los datos del DATALUTA en 2012 son los portales Brasil de Fato, el del MST, el de la Rectoría de la UNESP y el del Estadão. Los datos también fueron utilizados en materiales del *Jornal Gazeta do Povo* y *Folha de São Paulo*. Hasta el momento, los exámenes de acceso a tres universidades han utilizado el DATALUTA para la elaboración de preguntas: Universidad Estatal



de Londrina – UEL, Universidad Federal de São Carlos – UFSCar, Universidad de Campinas y la Pontificia Universidad Católica de São Paulo – PUC/SP. Estudiantes de pregrado, posgrado y otros investigadores de instituciones como la USP (Universidad de São Paulo), UEM (Universidad Estatal de Maringá), UNICAMP (Ceres), FURG (Programa da Pos-Graduação em Modelaje Computacional), UFSC (Universidad Federal de Santa Catarina), UFBA (Universidad Federal da Bahia), UFF (Universidad Federal Fluminense), UFRJ (Universidad Federal de Rio de Janeiro), FATEC (Presidente Prudente y Sorocaba), Universidad París-Sorbonne, Universidad de California en Berkeley, Universidad de Manitoba, Universidad de Saint Mary, Universidad de Harwick, entre otras, son algunos ejemplos de estudiosos que utilizan los mapas, tablas, cuadros y gráficos en proyectos, trabajos e investigaciones académicas.

Los informes anuales del DATALUTA son entregados al Archivo Documental del Movimiento de Trabajadores Rurales Sin Tierra - MST, establecido en el Centro de Memoria y Documentación de la UNESP - CEDEM, creado a partir del convenio celebrado entre la UNESP y la Asociación Nacional de Cooperación Agrícola - ANCA. También se encuentra disponible en las páginas web del NERA: [www.fct.unesp.br/nera](http://www.fct.unesp.br/nera), del LAGEA: [www.igu.ufu.br/lagea](http://www.igu.ufu.br/lagea) e de la Cátedra UNESCO de Educación del Campo y Desarrollo Territorial: [www.unesp.br/educampo](http://www.unesp.br/educampo). A partir de 2009, el DATALUTA se convirtió en un proyecto de la Cátedra UNESCO de Educación del Campo y Desarrollo Territorial.

Para la divulgación más rápida de los datos del DATALUTA creamos en enero de 2008 el Boletín DATALUTA. Con este periódico estamos difundiendo nuestros análisis sobre las sistematizaciones y contrastaciones, así como lecturas de otros investigadores que divulgamos en una publicación que denominamos "artículo del mes". Visite [www.fct.unesp.br/nera](http://www.fct.unesp.br/nera). Para recibir mensualmente el Boletín envíe un e mail a [boletimdataluta@fct.unesp.br](mailto:boletimdataluta@fct.unesp.br).

Nuestros agradecimientos van para todos los investigadores que trabajaron intensamente en la elaboración de este informe así como en el desarrollo de otras actividades, siempre comprometidos con la investigación de la cuestión agraria. Igualmente agradecemos el apoyo de las Pro-Rectorías de Extensión Universitaria de la UNESP, UFES, UFMS y UFU, del Programa UNESP de Divulgación Permanente de la Ciencia - Ciencia en la UNESP, de Consejo Nacional de Desarrollo Científico y Tecnológico - CNPq, a los Fondos de Amparo para la Investigación de los estados de Sao Paulo (FAPESP), Minas Gerais (FAPEMIG), Mato Grosso (FAPEMAT) y Sergipe (FAPITEC), al Ministerio de Desarrollo Agrario y a la Cátedra UNESCO de Educación del Campo y Desarrollo Territorial que posibilitaron la continuidad y desarrollo de nuestros estudios.

Solicitamos a los usuarios de estos datos que tengan la gentileza de enviarnos un ejemplar del resultado de su trabajo por vía electrónica o por correo convencional para que haga parte de nuestros archivos.

Presidente Prudente – Uberlândia – Marechal Cândido Rondon – Porto Alegre – Cuiabá – Vitória –  
Aracaju – João Pessoa – Três Lagoas  
Diciembre de 2015

**Prof. Dr. Eduardo Paulon Girardi**  
**Prof. Dr. Bernardo Mançano Fernandes**  
**Profa. Dra. Janaina Francisca de Souza Campos Vinha**  
**Prof. Dr. João Cleps Júnior**  
**Prof. Dr. João Edmilson Fabrini**  
**Profa. Dra. Rosa Maria Vieira Medeiros**  
**Profa. Dra. Onélia Carmem Rossetto**  
**Prof. Dr. Eraldo da Silva Ramos Filho**  
**Profa. Dra. Emilia de Rodat Fernandes Moreira**  
**Profa. Dra. Rosemeire Aparecida de Almeida**  
**Prof. Dr. Sedeval Nardoque**

## METODOLOGÍA

Los procedimientos metodológicos del PROYECTO DATALUTA consisten en actividades de levantamiento de datos, organización, contrastación, sistematización y análisis. Por ejemplo, los datos de ocupaciones de tierras, manifestaciones y movimientos socioterritoriales utilizados en este informe se han recopilado a través de investigación en fuentes secundarias en diversos periódicos e instituciones en los estados donde los grupos de investigación de la RED DATALUTA están localizados. Realizamos investigaciones de campo para conocer mejor las realidades y coloquios para debatirlas a la luz de los referenciales teóricos y de nuestro método de investigación. Reunimos datos de diferentes fuentes, los contrastamos y sistematizamos para que estén disponibles y de esta manera se posibiliten nuevos análisis a través de los Informes DATALUTA.

La metodología del DATALUTA - Banco de Datos de la Lucha por la Tierra está compuesta de este conjunto de procedimientos para sistematizar de forma rigurosa los datos de fuentes primarias y secundarias y su organización en el informe en las escalas municipal, micro-regional, estatal, macro-regional y nacional. Las categorías son analizadas a través de los conjuntos de datos. En los Informes DATALUTA trabajamos con ocupaciones de tierras, asentamientos rurales, movimientos socioterritoriales, estructura de la propiedad de la tierra, manifestaciones y, a partir de este año de 2014, con la extranjerización de la tierra. Los registros de los datos de asentamientos rurales disponibles en este informe se remontan a 1979; las ocupaciones desde 1988; los movimientos socioterritoriales y manifestaciones desde el 2000; la estructura de la propiedad de la tierra de los años 1998, 2003, 2010, 2011, 2012 y 2014; y los de extranjerización de la tierra son de 2014. Los datos de ocupaciones de tierra, familias y movimientos socioterritoriales están organizados a partir de las siguientes fuentes: Comisión Pastoral de la Tierra – CPT, Ouvidoria Agrária Nacional – OAN (de 2004 a 2009), y los datos levantados de los diarios nacionales y regionales por los grupos de investigación NERA, LAGEA, GEOLUTAS, NEAG, GECA, LABERUR, OCCA, GETEC y LABET.

Los datos de asentamientos rurales presentados en este informe son del Instituto Nacional de Colonización y Reforma Agraria (INCRA). Hasta el informe 2011 los datos de asentamientos provenientes del INCRA, la Fundación ITESP y de la ANOTER - Asociación Nacional de Organismos Estatales de Tierras, eran adicionados y contrastados anualmente. Sin embargo, en 2013 fue realizada una contrastación de todo el período 1979-2012 y verificamos que el banco del INCRA comprende todos los datos de los otros organismos. De esa forma, tomar como referencia los datos del INCRA permite que podamos tener actualizada anualmente la situación de los asentamientos en Brasil de una manera más amplia. No obstante, en esta contrastación detectamos 115 asentamientos repartidos en los estados de Alagoas, Bahia, Espírito Santo, Goiás, Minas Gerais, Mato Grosso do Sul, Mato Grosso, Pará, Pernambuco, Piauí, Santa Catarina y Tocantins que constaban en los informes de años anteriores del INCRA y del banco de datos de DATALUTA que habían dejado de constar en el catastro actualizado del INCRA de 2012. Por eso, mientras realicemos un estudio con el INCRA para verificar el motivo de la supresión de esos datos, hemos optado por mantener los 115 asentamientos en la base de datos del DATALUTA presentados en este informe como venimos haciendo en los informes anteriores. Por lo tanto, los datos de asentamientos del DATALUTA consisten en el catastro del INCRA del año de referencia del informe más los 115 asentamientos mencionados. Los datos de la estructura de la propiedad de la tierra son del SNCR - Sistema Nacional de Catastro Rural del INCRA a día 31 de diciembre de los años presentados. La categoría “manifestaciones” está organizada a partir de la información de la CPT y de la RED DATALUTA. Todos los datos son contrastados anualmente. La reunión, contrastación y sistematización de esos datos forman el Banco de Datos DATALUTA.

Los datos de la categoría “extranjerización de tierras”, presentados por primera vez en este año de 2014, son referentes a la compra, arrendamiento y/o derecho de superficie de tierras por extranjeros. Las fuentes de los datos son secundarias, obtenidas de diarios, revistas, artículos y otros periódicos en general. Las fuentes primarias se obtienen de los informes publicados por las mismas empresas. Fueron levantados por la RED DATALUTA los datos de las empresas extranjeras y las empresas brasileñas con capital extranjero. Los datos seleccionados están

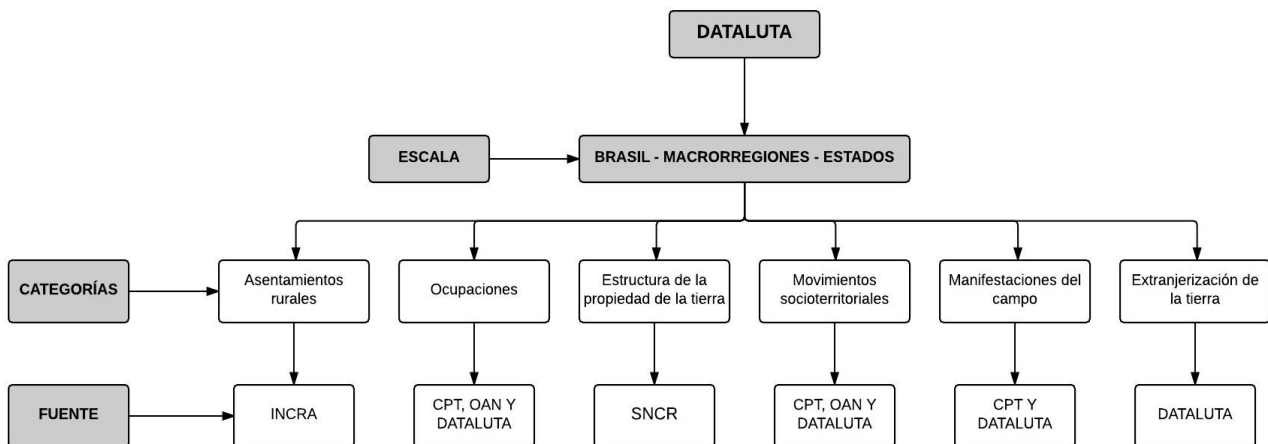
organizados por: razón social, empresas relacionadas, origen del capital y commodities, representados en un cuadro.

Los datos están organizados en gráficos y mapas en los que destacamos la participación de empresas y commodities en la territorialización por medio de la compra, arrendamiento y/o derecho de superficie de tierras por extranjeros. Esta forma de organizar los datos nos permite, por primera vez, una visión general del proceso de extranjerización de tierras en Brasil.

En el organigrama 1 presentamos las escalas y categorías de análisis y las fuentes que alimentan el DATALUTA.

Los datos de las respectivas fuentes son recogidos, digitalizados y organizados por los miembros de los grupos de investigación que constituyen la RED DATALUTA. Los datos son sistematizados con los programas Microsoft Excel y Philcarto, produciendo tablas, cuadros, gráficas, planchas y mapas que componen los informes. Las posibilidades de análisis son amplias, de entre ellas destacamos los análisis de tipo espacial, escalar, temporal, periódico, comparativo, temático y de contrastación.

### Organigrama 1 – Escalas, categorías y fuentes del DATALUTA



Este es un trabajo complejo. Realizar la contrastación de datos de diversas fuentes y categorías implica acompañamientos periódicos y actualizaciones permanentes. Los ajustes metodológicos para aprovechar los datos del modo más riguroso posible dan lugar a diferencias en las publicaciones anuales. Las conferencias y contrastaciones posibilitan corregir discrepancias para completar datos y mejorar el Banco. En algunos años, por diversas razones, no conseguimos datos de una determinada fuente. Por ejemplo, la OAN no publicó datos de ocupaciones de 2008, 2010, 2011, 2012, 2013 y 2014. Se trata de un banco de datos dinámico y que está en un constante proceso de perfeccionamiento.

En lo referente a la categoría “movimientos socioterritoriales” cabe resaltar que en la metodología englobamos a Vía Campesina como uno de los movimientos existentes en Brasil, sin embargo entendemos que sus acciones están más volcadas hacia la articulación de los movimientos socioterritoriales. En relación a la sistematización de los datos de los movimientos socioterritoriales, las acciones emprendidas por la Confederación Nacional de los Trabajadores en la Agricultura (CONTAG) y por la Central Única de los Trabajadores (CUT) fueron sumadas a las ocupaciones realizadas por las Federaciones y Sindicatos de los Trabajadores Rurales (STRs) afiliados a estos dos movimientos. En el caso de la Federación de los Trabajadores en la Agricultura Familiar (FETRAF), agregamos los sindicatos afiliados a esta federación. De esta manera todas las federaciones y STRs fueron sustituidas: los STRs y federaciones afiliadas a la CUT y CONTAG fueron registrados como CONTAG, y los STRs afiliados a la CUT y FETRAF fueron registrados como FETRAF. Las ocupaciones clasificadas como Movimientos Indígenas son aquellas realizadas por grupos indígenas, pero eso no quiere decir que esos grupos formen un

único movimiento. Esta es apenas una forma de clasificación necesaria para la sistematización de los datos.

Con relación a los asentamientos llamamos la atención sobre la diferencia entre la fecha de obtención de la tierra y la fecha de creación de los asentamientos. Las fechas de obtención y de creación de los asentamientos no coinciden necesariamente. Eso significa que el asentamiento puede haber sido creado en el mismo año en el que el área haya sido obtenida por el organismo público responsable, o bien la creación puede haber tenido lugar después de la obtención. Esas diferencias no comprometen los análisis porque cada nuevo informe presenta los datos totales. En los gráficos, tablas y mapas de asentamientos utilizamos la fecha de creación para representar mejor los números de lo que fue efectivamente implantado en cada año.

Sobre los mapas es necesario hacer una importante observación: los círculos proporcionales de los mapas anuales son analizados teniendo como referencia los círculos de los mapas del periodo para que sean comparables, permitiendo comparar visualmente el efectivo del año en relación al efectivo del período. Los mapas de las planchas también son comparables entre los de la misma plancha.

Con estos procedimientos procuramos acompañar tendencias y cambios de la coyuntura de la cuestión agraria brasileña. El informe DATALUTA posibilita esta lectura.

Que tenga una buena investigación.

**EQUIPO DE LA RED DATALUTA.**

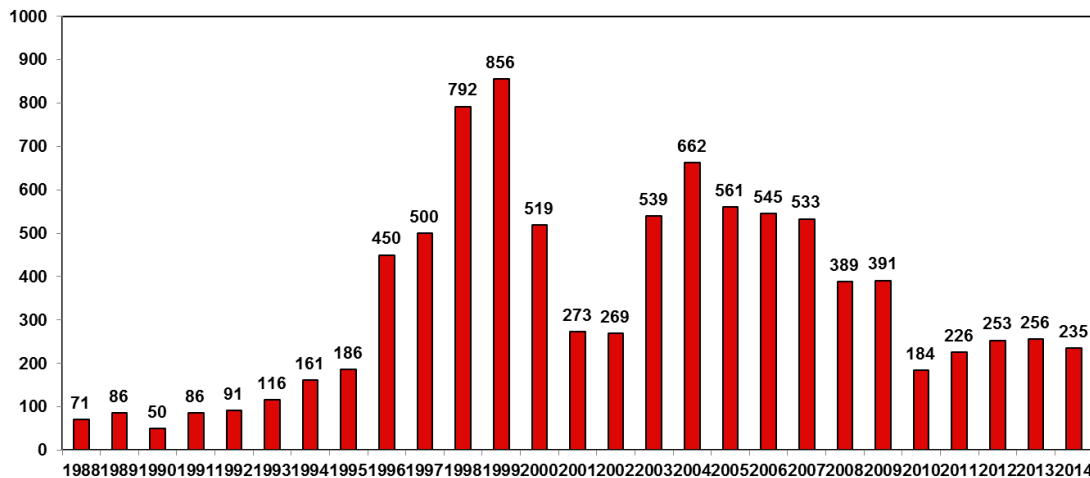
# OCUPACIONES DE TIERRA



<b>TABLA 1 - BRASIL - NÚMERO DE OCUPACIONES Y DE FAMILIAS POR ESTADO Y MACRO REGIONES 1988-2014</b>				
<b>REGIÓN/UF</b>	<b>Nº OCUPACIONES</b>	<b>%</b>	<b>Nº FAMILIAS</b>	<b>%</b>
<b>NORTE</b>	<b>870</b>	<b>9,38</b>	<b>116.049</b>	<b>9,10</b>
AC	36	<b>0,39</b>	3.230	<b>0,25</b>
AM	13	<b>0,14</b>	2.919	<b>0,23</b>
AP	2	<b>0,02</b>	120	<b>0,01</b>
PA	563	<b>6,07</b>	85.013	<b>6,66</b>
RO	128	<b>1,38</b>	14.751	<b>1,16</b>
RR	12	<b>0,13</b>	1.471	<b>0,12</b>
TO	116	<b>1,25</b>	8.545	<b>0,67</b>
<b>NORDESTE</b>	<b>3.506</b>	<b>37,78</b>	<b>465.934</b>	<b>36,52</b>
AL	610	<b>6,57</b>	68.215	<b>5,35</b>
BA	723	<b>7,79</b>	110.983	<b>8,70</b>
CE	124	<b>1,34</b>	14.854	<b>1,16</b>
MA	117	<b>1,26</b>	18.875	<b>1,48</b>
PB	218	<b>2,35</b>	24.170	<b>1,89</b>
PE	1.341	<b>14,45</b>	171.630	<b>13,45</b>
PI	78	<b>0,84</b>	10.046	<b>0,79</b>
RN	134	<b>1,44</b>	18.777	<b>1,47</b>
SE	161	<b>1,73</b>	28.384	<b>2,22</b>
<b>CENTRO-OESTE</b>	<b>1.274</b>	<b>13,73</b>	<b>205.587</b>	<b>16,11</b>
DF	56	<b>0,60</b>	9.634	<b>0,76</b>
GO	427	<b>4,60</b>	61.393	<b>4,81</b>
MS	621	<b>6,69</b>	92.878	<b>7,28</b>
MT	170	<b>1,83</b>	41.682	<b>3,27</b>
<b>SUDESTE</b>	<b>2.479</b>	<b>26,71</b>	<b>306.796</b>	<b>24,05</b>
ES	103	<b>1,11</b>	13.395	<b>1,05</b>
MG	722	<b>7,78</b>	71.517	<b>5,61</b>
RJ	101	<b>1,09</b>	13.875	<b>1,09</b>
SP	1.553	<b>16,73</b>	208.009	<b>16,30</b>
<b>SUR</b>	<b>1.151</b>	<b>12,40</b>	<b>181.481</b>	<b>14,22</b>
PR	702	<b>7,56</b>	89.682	<b>7,03</b>
RS	261	<b>2,81</b>	64.801	<b>5,08</b>
SC	188	<b>2,03</b>	26.998	<b>2,12</b>
<b>BRASIL</b>	<b>9.280</b>	<b>100</b>	<b>1.275.847</b>	<b>100</b>

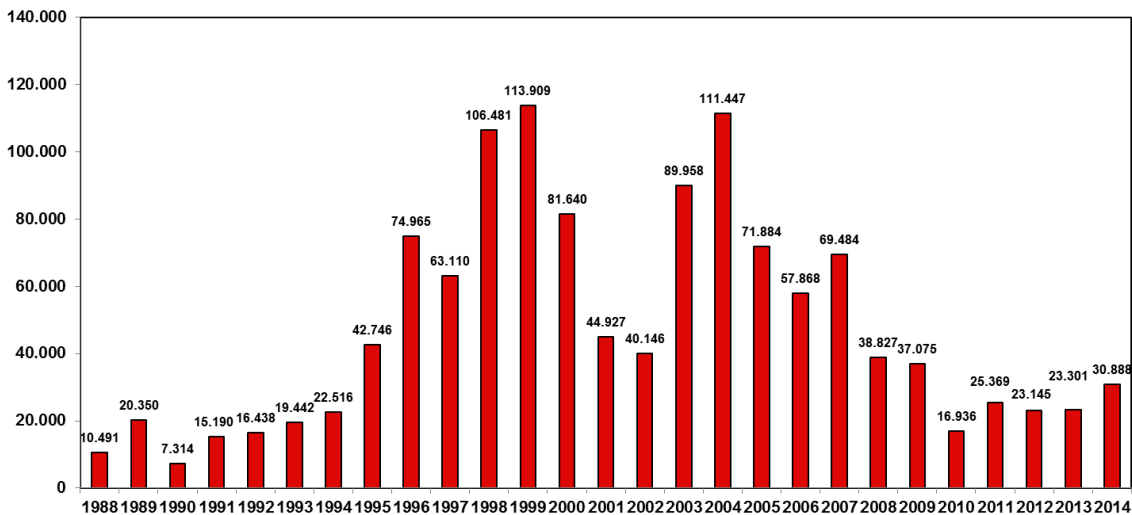
Fuente: DATALUTA - Banco de Datos de la Lucha por la Tierra, 2015. [www.fct.unesp.br/nera](http://www.fct.unesp.br/nera)

**GRÁFICO 1 - BRASIL - NÚMERO DE OCUPACIONES - 1988-2014**



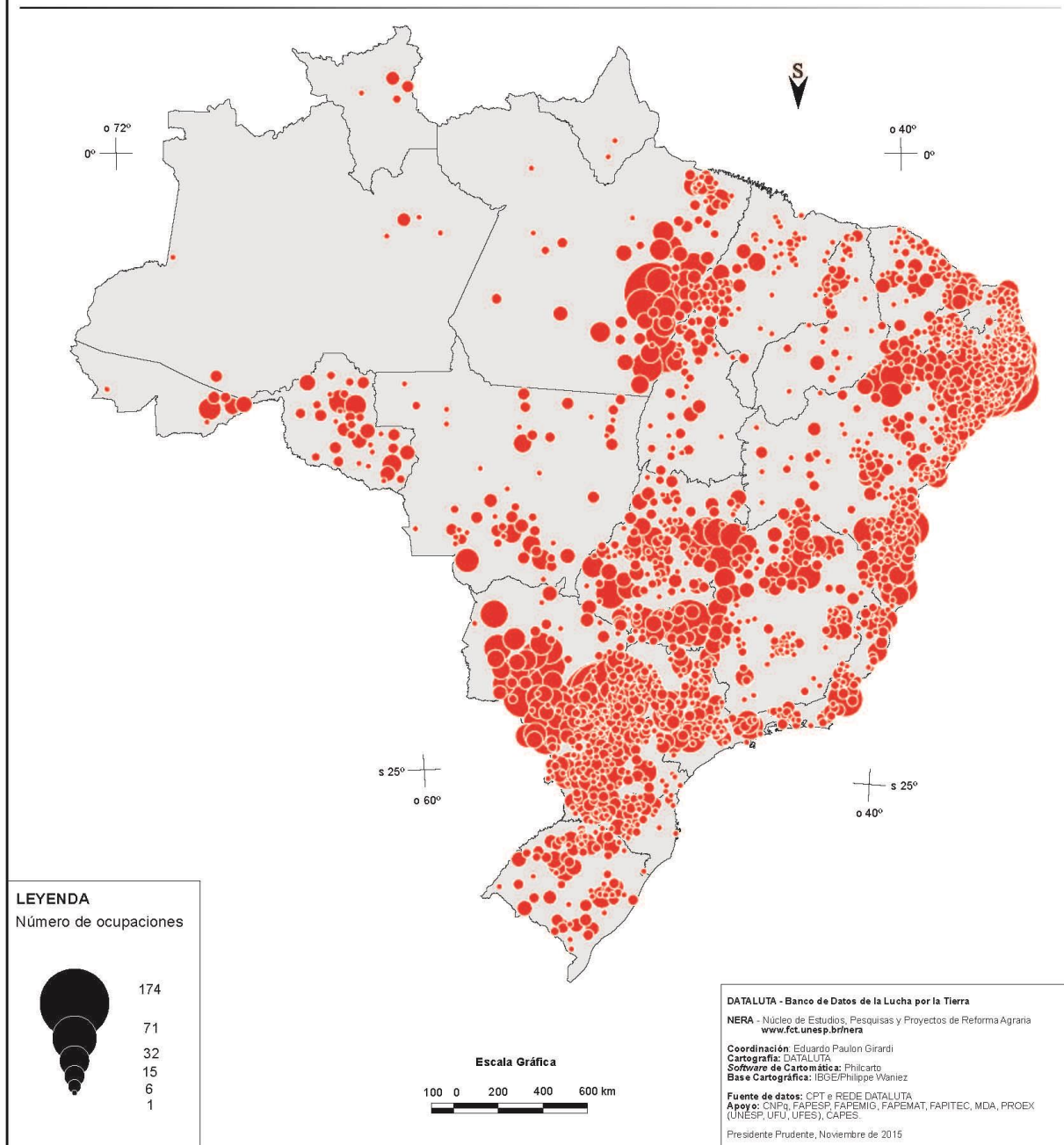
Fonte: DATALUTA - Banco de Datos da la Lucha Por la Tierra, 2015. [www.fct.unesp.br/nera](http://www.fct.unesp.br/nera)

**GRÁFICO 2 - BRASIL - NÚMERO DE FAMILIAS EN OCUPACIONES - 1988-2014**

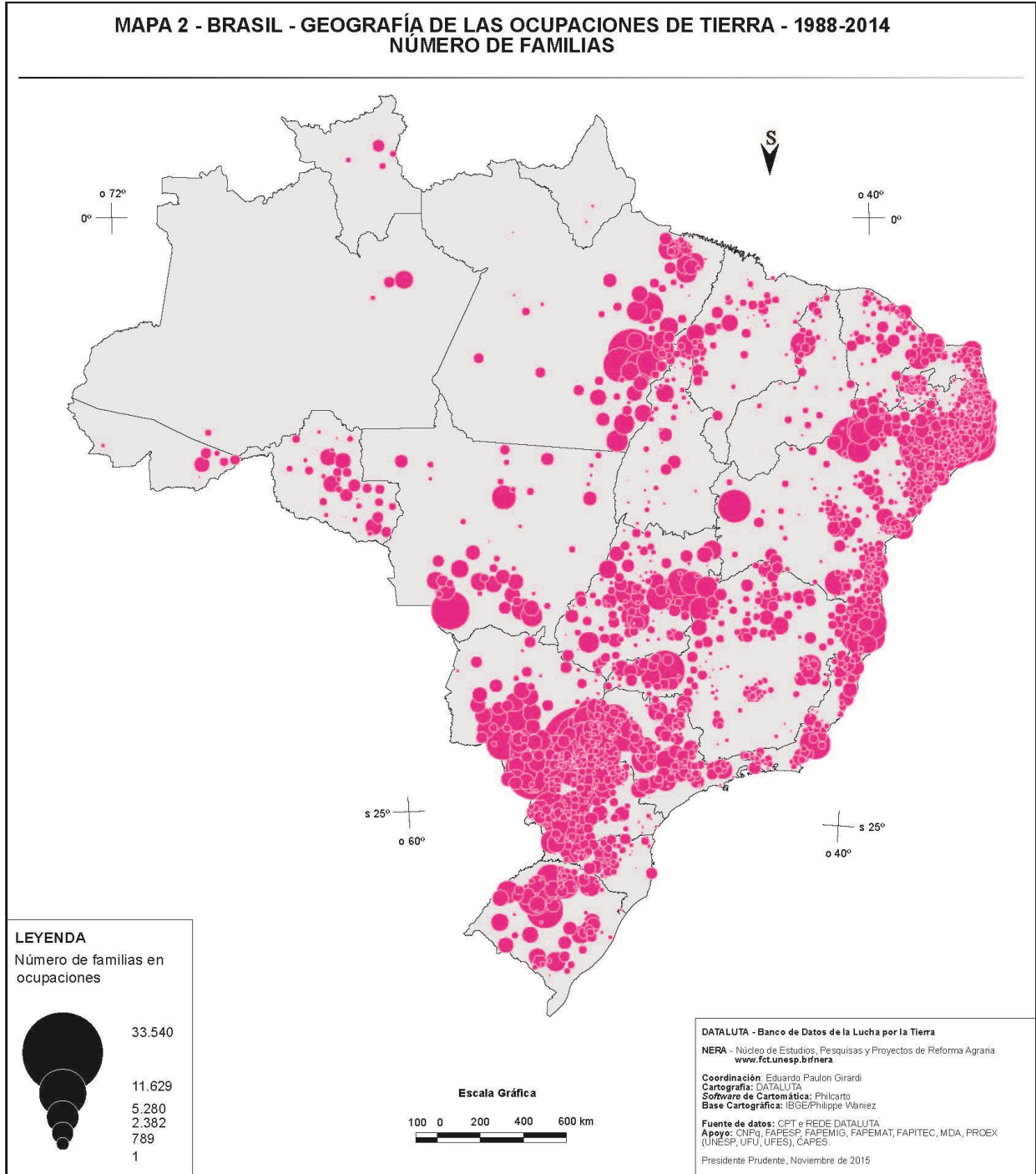


Fonte: DATALUTA - Banco de Datos da la Lucha Por la Tierra, 2015. [www.fct.unesp.br/nera](http://www.fct.unesp.br/nera)

**MAPA 1 - BRASIL - GEOGRAFÍA DE LAS OCUPACIONES DE TIERRA - 1988-2014  
 NÚMERO DE OCUPACIONES**



**MAPA 2 - BRASIL - GEOGRAFÍA DE LAS OCUPACIONES DE TIERRA - 1988-2014  
NÚMERO DE FAMILIAS**



**TABLA 2 - BRASIL - NÚMERO DE OCUPACIONES Y DE FAMILIAS POR ESTADO Y MACRO REGIONES - 2014**

REGIÓN/UF	Nº OCUPACIONES	%	Nº FAMILIAS	%
<b>NORTE</b>	<b>21</b>	<b>8,94</b>	<b>2.687</b>	<b>8,70</b>
AC	1	0,43	102	0,33
AM	2	0,85	33	0,11
AP	0	0,00	0	0,00
PA	5	2,13	1.153	3,73
RO	4	1,70	123	0,40
RR	0	0,00	0	0,00
TO	9	3,83	1.276	4,13
<b>NORDESTE</b>	<b>64</b>	<b>27,23</b>	<b>7.018</b>	<b>22,72</b>
AL	13	5,53	967	3,13
BA	17	7,23	1.940	6,28
CE	6	2,55	1.300	4,21
MA	0	0,00	0	0,00
PB	14	5,96	1.396	4,52
PE	10	4,26	1.190	3,85
PI	0	0,00	0	0,00
RN	2	0,85	110	0,36
SE	2	0,85	115	0,37
<b>CENTRO-OESTE</b>	<b>26</b>	<b>11,06</b>	<b>6.854</b>	<b>22,19</b>
DF	5	2,13	796	2,58
GO	3	1,28	3.670	11,88
MS	10	4,26	1.051	3,40
MT	8	3,40	1.337	4,33
<b>SUDESTE</b>	<b>85</b>	<b>36,17</b>	<b>6.898</b>	<b>22,33</b>
ES	1	0,43	110	0,36
MG	23	9,79	1.916	6,20
RJ	0	0,00	0	0,00
SP	61	25,96	4.872	15,77
<b>SUR</b>	<b>39</b>	<b>16,60</b>	<b>7.431</b>	<b>24,06</b>
PR	12	5,11	2.049	6,63
RS	21	8,94	2.707	8,76
SC	6	2,55	2.675	8,66
<b>BRASIL</b>	<b>235</b>	<b>100</b>	<b>30.888</b>	<b>100</b>

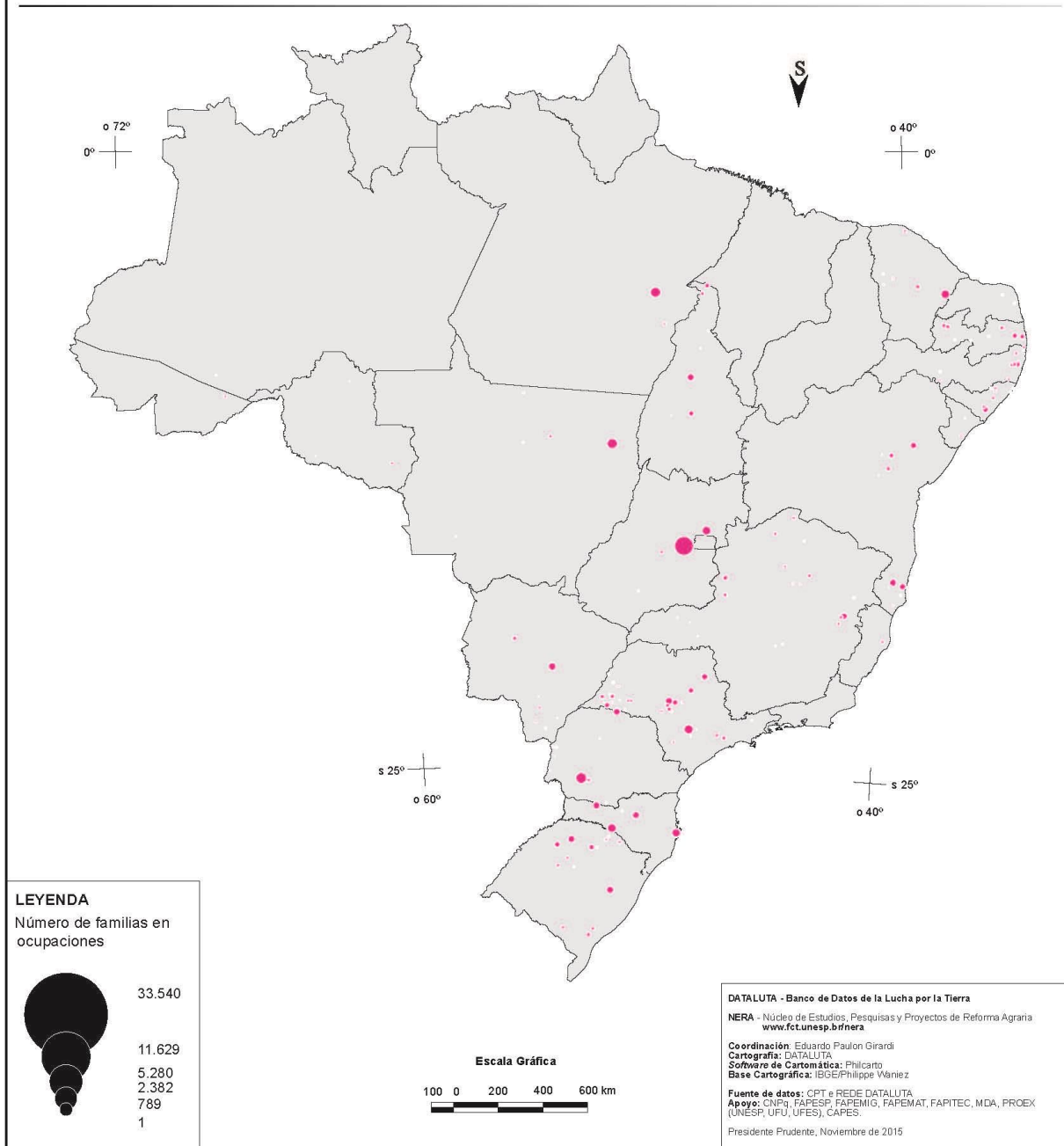
 Fuente: DATALUTA - Banco de Datos de la Lucha por la Tierra, 2015. [www.fct.unesp.br/nera](http://www.fct.unesp.br/nera)



**MAPA 3 - BRASIL - GEOGRAFÍA DE LAS OCUPACIONES DE TIERRA - 2014  
 NÚMERO DE OCUPACIONES**



**MAPA 4 - BRASIL - GEOGRAFÍA DE LAS OCUPACIONES DE TIERRA - 2014  
 NÚMERO DE FAMILIAS**

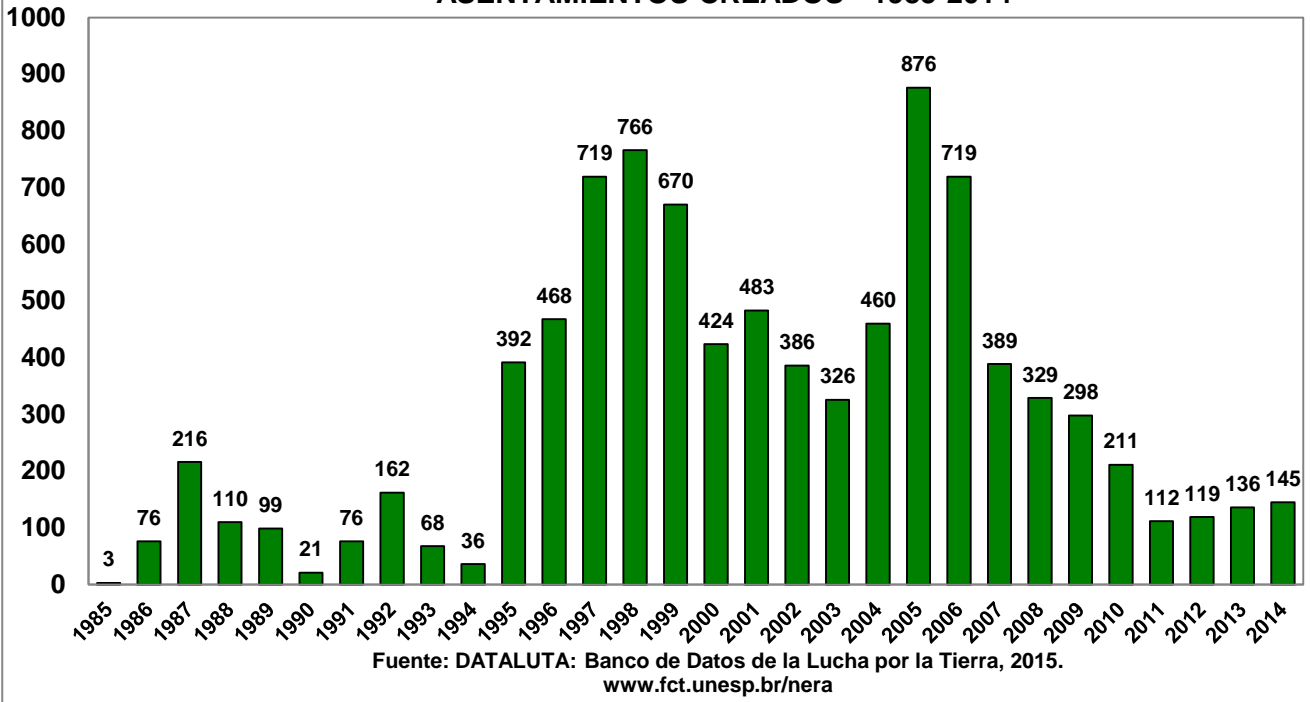


# **ASENTAMIENTOS RURALES**

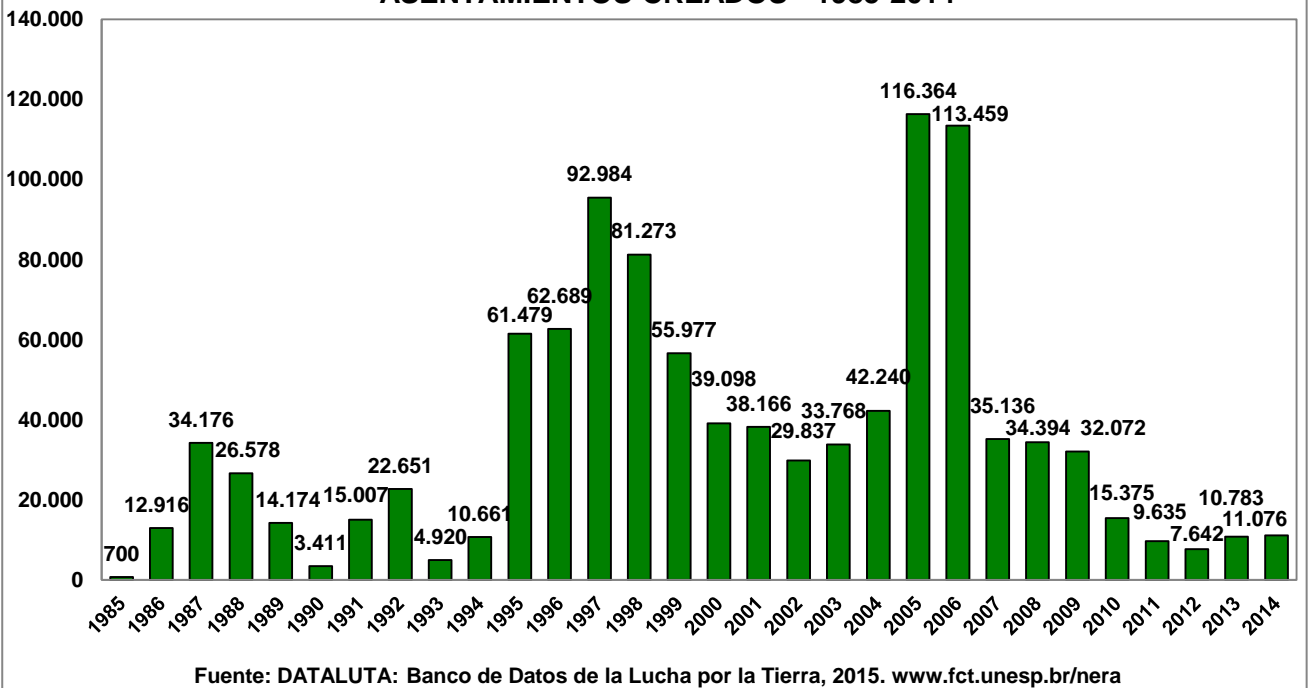
<b>TABLA 3 - BRASIL - NÚMERO DE ASENTAMIENTOS RURALES - 1979-2014</b>						
<b>Región/UF</b>	<b>Asentamientos</b>	<b>%</b>	<b>Familias</b>	<b>%</b>	<b>Área</b>	<b>%</b>
<b>NORTE</b>	<b>2.139</b>	<b>22,9</b>	<b>498.827</b>	<b>44,9</b>	<b>61.096.482</b>	<b>74,6</b>
AC	157	1,7	29.888	2,7	5.224.186	6,4
AM	142	1,5	71.415	6,4	27.285.477	33,3
AP	50	0,5	18.444	1,7	2.240.049	2,7
PA	1.127	12,1	288.915	26,0	20.037.426	24,5
RO	210	2,2	42.065	3,8	3.596.004	4,4
RR	67	0,7	22.215	2,0	1.445.927	1,8
TO	386	4,1	25.885	2,3	1.267.412	1,5
<b>NORDESTE</b>	<b>4.268</b>	<b>45,7</b>	<b>352.644</b>	<b>31,7</b>	<b>10.394.437</b>	<b>12,7</b>
AL	179	1,9	14.286	1,3	113.403	0,1
BA	710	7,6	56.998	5,1	2.066.086	2,5
CE	454	4,9	25.736	2,3	914.371	1,1
MA	1.011	10,8	139.510	12,6	4.375.385	5,3
PB	308	3,3	14.896	1,3	288.701	0,4
PE	596	6,4	35.148	3,2	549.820	0,7
PI	496	5,3	34.232	3,1	1.380.836	1,7
RN	297	3,2	20.748	1,9	519.118	0,6
SE	217	2,3	11.090	1,0	186.717	0,2
<b>CENTRO-OESTE</b>	<b>1.252</b>	<b>13,4</b>	<b>163.708</b>	<b>14,7</b>	<b>8.064.259</b>	<b>9,8</b>
DF	18	0,2	1.155	0,1	9.218	0,0
GO	451	4,8	26.129	2,4	1.085.605	1,3
MS	206	2,2	32.304	2,9	718.145	0,9
MT	577	6,2	104.120	9,4	6.251.291	7,6
<b>SUDESTE</b>	<b>847</b>	<b>9,1</b>	<b>55.656</b>	<b>5,0</b>	<b>1.570.950</b>	<b>1,9</b>
ES	95	1,0	4.667	0,4	52.337	0,1
MG	411	4,4	25.008	2,3	1.051.906	1,3
RJ	71	0,8	7.049	0,6	126.322	0,2
SP	270	2,9	18.932	1,7	340.384	0,4
<b>SUR</b>	<b>831</b>	<b>8,9</b>	<b>39.918</b>	<b>3,6</b>	<b>823.946</b>	<b>1,0</b>
PR	327	3,5	20.258	1,8	428.071	0,5
RS	342	3,7	13.663	1,2	291.355	0,4
SC	162	1,7	5.997	0,5	104.520	0,1
<b>BRASIL</b>	<b>9.337</b>	<b>100</b>	<b>1.110.753</b>	<b>100</b>	<b>81.950.074</b>	<b>100</b>

Fuente: DATALUTA: Banco de Datos de la Lucha por la Tierra, 2015. [www.fct.unesp.br/nera](http://www.fct.unesp.br/nera)

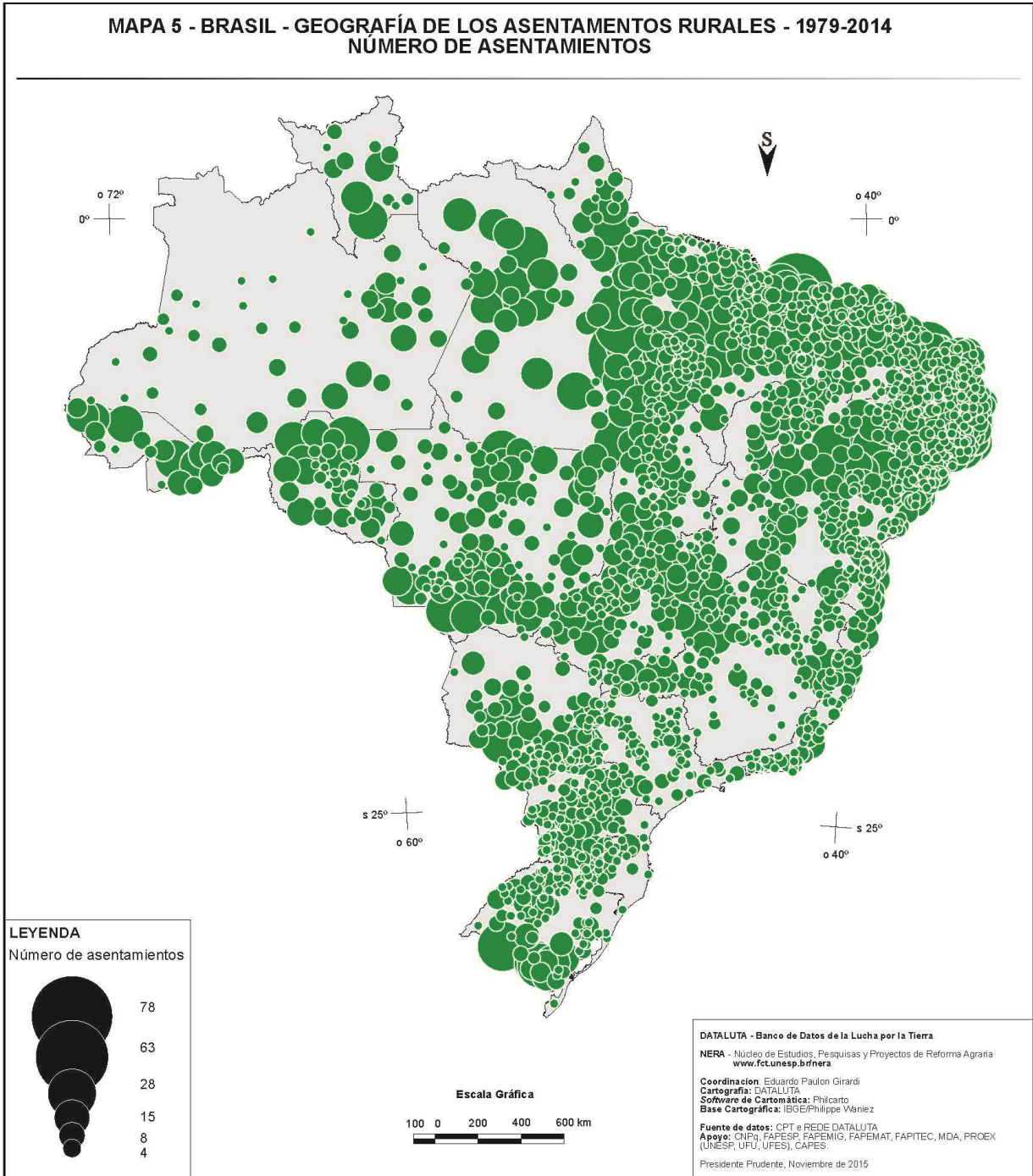
**GRÁFICO 3 - BRASIL - NÚMERO DE ASENTAMIENTOS RURALES - ASENTAMIENTOS CREADOS - 1985-2014**



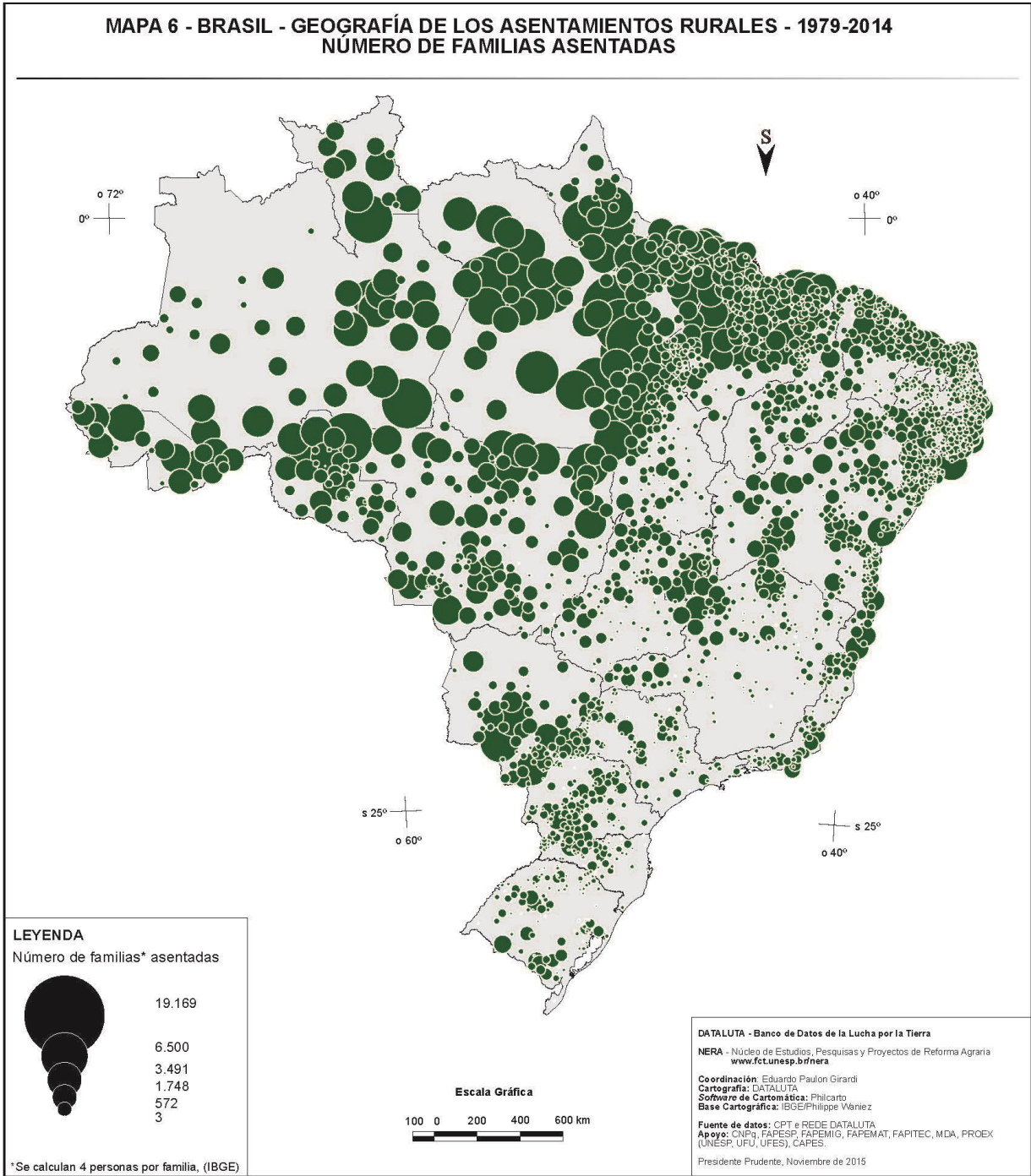
**GRÁFICO 4 - BRASIL - NÚMERO DE FAMILIAS ASENTADAS - ASENTAMIENTOS CREADOS - 1985-2014**





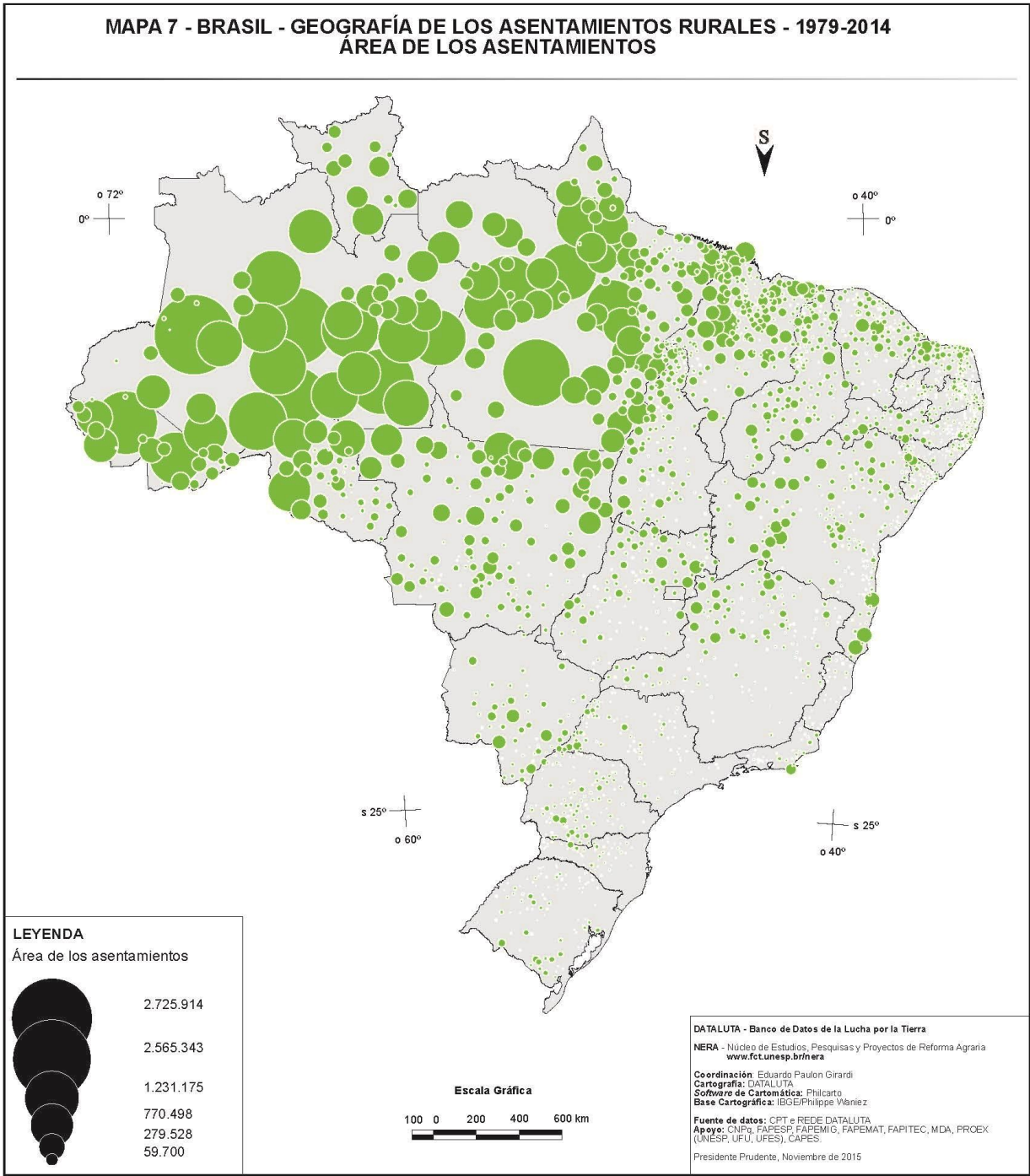


**MAPA 6 - BRASIL - GEOGRAFÍA DE LOS ASENTAMIENTOS RURALES - 1979-2014  
 NÚMERO DE FAMILIAS ASENTADAS**








\*Se calculan 4 personas por familia, (IBGE)

**MAPA 7 - BRASIL - GEOGRAFÍA DE LOS ASENTAMIENTOS RURALES - 1979-2014**  
**ÁREA DE LOS ASENTAMIENTOS**



**LEYENDA**  
 Área de los asentamientos

	2.725.914
	2.565.343
	1.231.175
	770.498
	279.528
	59.700

DATALUTA - Banco de Datos de la Lucha por la Tierra  
 NERA - Núcleo de Estudios, Pesquisas y Proyectos de Reforma Agraria  
[www.fct.unesp.br/nera](http://www.fct.unesp.br/nera)  
 Coordinación: Eduardo Paulon Girardi  
 Cartografía: DATALUTA  
 Software de Cartografía: Philcarto  
 Base Cartográfica: IBGE/Philippe Waniez  
 Fuente de datos: CPT e REDE DATALUTA  
 Apoio: CNPq, FAPESP, FAREMIG, FAREMAT, FAPITEC, MDA, PROEX  
 (UNESP, UFU, UFES), CAPES  
 Presidente Prudente, Noviembre de 2015

**TABLA 4 - BRASIL - NÚMERO DE ASENTAMIENTOS RURALES - 2014**

Región/UF	Asentamientos	%	Familias	%	Área	%
<b>NORTE</b>	<b>36</b>	<b>24,8</b>	<b>4.832</b>	<b>43,6</b>	<b>271.935</b>	<b>65,5</b>
AC	3	2,1	880	7,9	32.662	7,9
AM	0	0,0	0	0,0	0	0,0
AP	5	3,4	685	6,2	48.602	11,7
PA	24	16,6	3.104	28,0	181.199	43,6
RO	1	0,7	91	0,8	5.444	1,3
RR	0	0,0	0	0,0	0	0,0
TO	3	2,1	72	0,7	4.029	1,0
<b>NORDESTE</b>	<b>70</b>	<b>48,3</b>	<b>3.961</b>	<b>35,8</b>	<b>90.625</b>	<b>21,8</b>
AL	4	2,8	85	0,8	1.110	0,3
BA	18	12,4	689	6,2	20.817	5,0
CE	4	2,8	85	0,8	3.789	0,9
MA	26	17,9	2.095	18,9	50.352	12,1
PB	6	4,1	150	1,4	4.863	1,2
PE	7	4,8	293	2,6	3.288	0,8
PI	1	0,7	18	0,2	814	0,2
RN	2	1,4	65	0,6	686	0,2
SE	2	1,4	481	4,3	4.905	1,2
<b>CENTRO-OESTE</b>	<b>11</b>	<b>7,6</b>	<b>778</b>	<b>7,0</b>	<b>22.224</b>	<b>5,3</b>
DF	4	2,8	145	1,3	1.031	0,2
GO	6	4,1	591	5,3	19.576	4,7
MS	0	0,0	0	0,0	0	0,0
MT	1	0,7	42	0,4	1.616	0,4
<b>SUDESTE</b>	<b>18</b>	<b>12,4</b>	<b>1.209</b>	<b>10,9</b>	<b>25.555</b>	<b>6,2</b>
ES	0	0,0	0	0,0	0	0,0
MG	11	7,6	527	4,8	19.156	4,6
RJ	3	2,1	130	1,2	3.244	0,8
SP	4	2,8	552	5,0	3.154	0,8
<b>SUR</b>	<b>10</b>	<b>6,9</b>	<b>296</b>	<b>2,7</b>	<b>5.108</b>	<b>1,2</b>
PR	4	2,8	164	1,5	2.287	0,6
RS	5	3,4	92	0,8	2.121	0,5
SC	1	0,7	40	0,4	700	0,2
<b>BRASIL</b>	<b>145</b>	<b>100</b>	<b>11.076</b>	<b>100</b>	<b>415.447</b>	<b>100</b>

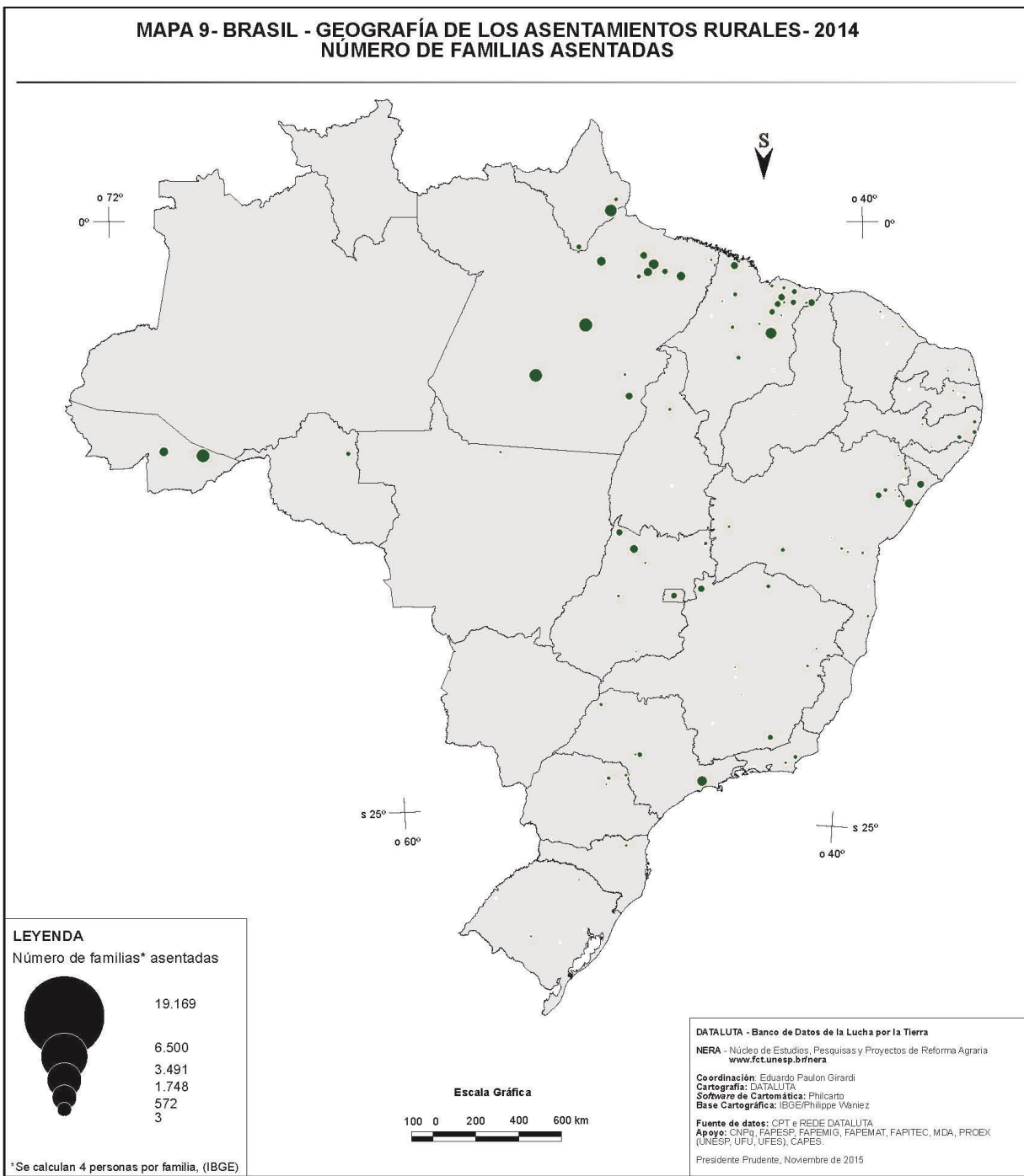
Fuente: DATALUTA: Banco de Datos de la Lucha por la Tierra, 2015. www.fct.unesp.br/nera



**MAPA 8 - BRASIL - GEOGRAFÍA DE LOS ASENTAMIENTOS RURALES - 2014  
 NÚMERO DE ASENTAMIENTOS**



**MAPA 9- BRASIL - GEOGRAFÍA DE LOS ASENTAMIENTOS RURALES- 2014  
 NÚMERO DE FAMILIAS ASENTADAS**



\*Se calculan 4 personas por familia, (IBGE)

**MAPA 10 - BRASIL - GEOGRAFÍA DE LOS ASENTAMIENTOS RURALES - 2014**  
**ÁREA DE LOS ASENTAMIENTOS**





# ESTRUCTURA DE LA PROPIEDAD DE LA TIERRA

**TABLA 5 - BRASIL - CAMBIOS EN LA ESTRUCTURA DE LA PROPIEDAD DE LA TIERRA POR RANGOS DE ÁREA 1998, 2003, 2010, 2011, 2012 Y 2014**

Rangos de Área (ha)	1998		2003		2010		2011	
	Nº de Propiedades	Área (ha)	Nº de Propiedades	Área (ha)	Nº de Propiedades	Área (ha)	Nº de Propiedades	Área (ha)
<b>TOTAL</b>	<b>3.586.525</b>	<b>415.548.886,60</b>	<b>4.290.531</b>	<b>418.483.332,30</b>	<b>5.181.645</b>	<b>571.740.919,42</b>	<b>5.356.425</b>	<b>590.716.875,33</b>
Menos de 1	68.512	35.181,90	81.995	43.409,10	107.572	54.516,68	113.160	57.066,67
1 a menos de 2	118.926	160.875,80	141.481	191.005,50	161.313	218.441,69	165.560	224.511,20
2 a menos de 5	440.708	1.483.892,60	559.841	1.874.158,80	702.979	2.357.993,06	734.298	2.465.145,60
5 a menos de 10	515.823	3.737.828,60	626.480	4.530.025,20	772.676	5.584.385,37	805.588	5.821.439,70
10 a menos de 25	939.198	15.265.972,30	1.109.841	18.034.512,20	1.316.237	21.345.231,82	1.358.537	22.022.892,37
25 a menos de 50	573.408	20.067.945,60	693.217	24.266.354,60	814.138	28.563.707,07	838.694	29.435.561,05
50 a menos de 100	403.521	27.902.893,30	485.956	33.481.543,20	578.783	40.096.597,35	595.961	41.306.259,46
100 a menos de 200	239.219	32.260.122,40	272.444	36.516.857,80	332.817	44.898.322,02	342.041	46.171.314,37
200 a menos de 500	166.686	51.491.978,60	181.919	56.037.443,20	230.529	71.258.207,77	237.231	73.317.570,54
500 a menos de 1.000	62.643	43.317.666,40	68.972	47.807.934,80	85.305	59.299.369,71	85.218	59.287.289,60
1.000 a menos de 2.000	30.325	41.651.744,70	35.281	48.711.363,10	40.046	55.269.002,25	40.454	55.876.890,16
2.000 a menos de 5.000	20.120	59.497.823,80	26.341	77.612.461,90	31.218	91.775.306,94	31.566	92.893.149,58
5.000 a menos de 10.000	4.758	33.839.004,90	5.780	41.777.204,40	6.084	43.642.939,54	6.099	43.730.865,46
10.000 a menos de 20.000	1.648	22.485.749,70	635	8.600.834,20	1.026	14.088.771,59	1.067	14.650.668,60
20.000 a menos de 50.000	768	22.468.684,80	294	8.502.361,60	595	17.742.882,69	608	18.008.767,32
50.000 a menos de 100.000	154	10.504.269,00	32	2.181.546,40	131	9.131.626,72	135	9.513.092,82
100.000 e mais	108	29.377.251,20	22	8.314.316,30	196	66.413.617,15	208	75.934.390,83
<b>ÍNDICE DE GINI</b>	<b>0,838</b>		<b>0,816</b>		<b>0,838</b>		<b>0,839</b>	
Rangos de Área (ha)	2012		2014					
	Nº de Propiedades	Área (ha)	Nº de Propiedades	Área (ha)				
<b>TOTAL</b>	<b>5.498.451</b>	<b>597.018.808,73</b>	<b>6.140.118</b>	<b>740.401.645,78</b>				
Menos de 1	117.301	58.875,48	274.671	68.179,10				
1 a menos de 2	168.738	229.075,39	183.693	250.433,37				
2 a menos de 5	759.005	2.549.567,34	841.217	2.827.508,40				
5 a menos de 10	829.862	5.996.899,20	908.886	6.566.924,32				
10 a menos de 25	1.391.712	22.560.429,52	1.499.140	24.305.032,47				
25 a menos de 50	860.300	30.210.990,87	932.481	32.802.217,70				
50 a menos de 100	611.745	42.414.477,17	665.642	46.170.133,05				
100 a menos de 500	593.026	122.332.189,00	645.700	133.446.464,51				
500 a menos de 1.000	85.437	59.426.508,45	93.658	65.276.368,53				
1.000 a menos de 2.000	41.206	56.933.642,14	48.234	66.717.495,31				
2.000 a menos de 5.000	31.865	93.781.039,50	36.639	108.793.966,83				
5.000 a menos de 10.000	6.157	44.106.421,27	7.100	50.696.144,66				
10.000 a menos de 20.000	1.113	15.263.453,08	1.591	21.770.955,74				
20.000 a menos de 50.000	627	18.502.428,82	879	26.261.973,04				
50.000 a menos de 100.000	138	9.701.272,64	222	15.806.316,49				
100.000 e mais	219	72.951.538,86	365	138.641.532,26				
<b>ÍNDICE DE GINI</b>	<b>0,833</b>		<b>0,860</b>					

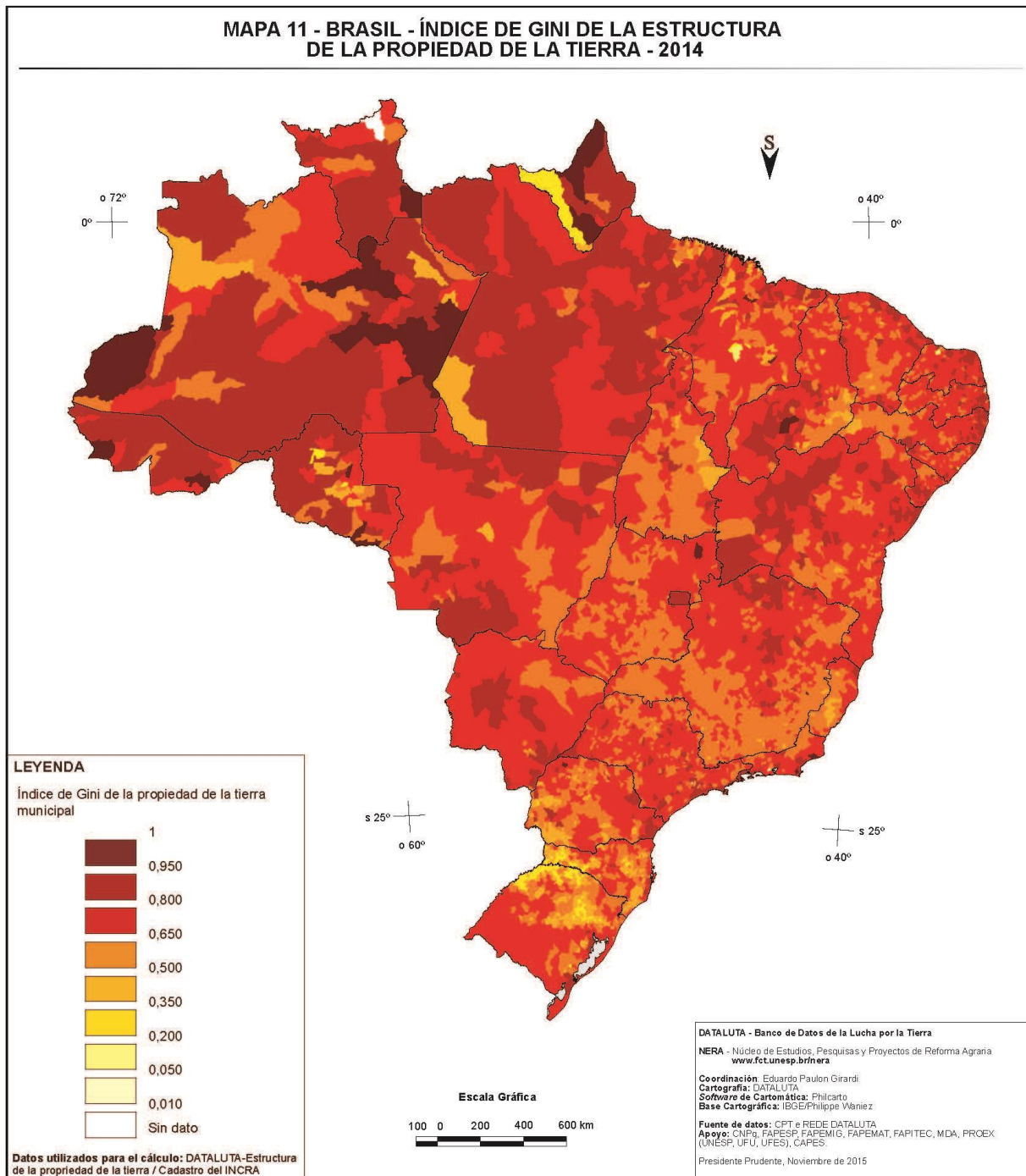
Fuente: DATALUTA: Banco de Datos de la Lucha por la Tierra, 2015. [www.fct.unesp.br/nera](http://www.fct.unesp.br/nera)

**TABLA 6 - BRASIL - CAMBIOS EN LA ESTRUCTURA DE LA PROPIEDAD DE LA TIERRA POR MACRO REGIONES Y ESTADOS - 1998, 2003, 2010, 2011, 2012 Y 2014**

Región/UF	1998				2003				2010			
	Total de Predios	%	Área Total (ha)	%	Total de Predios	%	Área Total (ha)	%	Total de Predios	%	Área Total (ha)	%
<b>Norte</b>	2.255.520	6,3	93.013.658,0	22,4	345.339	8,1	90.156.765,0	21,5	409.067	7,9	171.600.897,3	30,0
AC	13.267	0,4	5.244.582,8	1,3	19.980	0,5	4.176.064,6	1,00	24.479	0,5	7.864.733,6	1,4
AM	36.182	1,0	17.190.488,6	4,1	57.059	1,3	11.180.633,5	2,7	63.890	1,2	30.734.350,0	5,4
AP	5.406	0,2	1.881.688,7	0,5	9.235	0,2	1.364.496,5	0,3	9.631	0,2	3.056.995,4	0,5
PA	73.218	2,0	38.019.689,8	9,2	111.820	2,6	40.095.952,0	9,6	132.935	2,6	62.146.157,7	10,9
RO	43.453	1,2	6.557.893,8	1,6	67.328	1,6	8.227.026,1	2,0	83.796	1,6	30.750.288,8	5,4
RR	15.884	0,4	5.188.083,80	1,3	24.424	0,6	3.853.122,5	0,9	25.653	0,50	10.877.830,2	1,90
TO	38.110	1,1	18.931.230,3	4,6	55.493	1,3	21.259.467,1	5,1	68.683	1,3	26.170.541,6	4,6
<b>NORDESTE</b>	1.007.819	28,1	79.723.554,0	19,2	1.207.064	28,1	84.632.098,0	20,2	1.441.786	27,8	110.137.304,4	19,3
AL	35.924	1,00	1.297.714,7	0,3	40.770	1,0	1.412.876,0	0,3	44.470	0,9	1.547.952,0	0,3
BA	381.825	10,7	30.550.947,9	7,4	477.902	11,1	31.003.684,3	7,4	561.682	10,8	40.801.952,0	7,1
CE	120.214	3,4	8.375.460,7	2,0	131.003	3,1	8.215.658,6	2,0	167.636	3,2	9.251.814,1	1,6
MA	63.114	1,8	15.336.605,9	3,7	87.979	2,1	17.624.568,2	4,2	121.518	2,4	25.084.396,3	4,4
PB	98.888	2,8	3.643.608,7	0,9	102.061	2,4	3.549.763,2	0,9	115.813	2,2	4.460.778,8	0,8
PE	124.751	3,5	4.705.910,6	1,1	148.931	3,5	5.381.928,7	1,3	171.316	3,3	6.135.634,2	1,1
PI	90.331	2,5	11.481.569,20	2,8	106.480	2,5	12.737.653,6	3,0	124.809	2,4	17.565.776,4	3,1
RN	42.007	1,2	3.005.648,6	0,7	47.432	1,1	3.125.564,8	0,8	55.058	1,1	3.502.087,5	0,6
SE	50.765	1,4	1.326.087,7	0,3	64.515	1,50	1.580.400,3	0,4	79.484	1,5	1.787.695,5	0,3
<b>CENTRO-OESTE</b>	275.905	7,7	132.732.287,0	31,9	335.100	7,8	133.118.666,0	31,8	417.859	8,1	158.015.829,0	27,6
DF	6.653	0,2	205.357,9	0,1	8.601	0,20	245.326,5	0,1	10.362	0,20	337.856,0	0,1
GO	116.683	3,3	27.320.410,9	6,6	142.002	3,3	29.726.702,4	7,10	185.646	3,6	34.106.807,6	6,0
MT	94.712	2,6	72.814.441,7	17,5	115.526	2,7	70.388.184,2	16,8	143.049	2,8	89.664.807,6	15,7
MS	57.857	1,6	32.392.076,2	7,80	68.971	1,6	32.758.452,4	7,8	78.802	1,5	33.906.329,3	5,9
<b>SUDESTE</b>	945.961	26,4	66.361.007,0	16,0	1.158.037	27,0	68.856.373,0	16,5	1.410.504	27,2	80.331.536,6	14,1
ES	73.131	2,0	3.627.478,6	0,9	94.474	2,20	3.908.043,5	0,9	123.017	2,4	4.898.952,6	0,9
MG	515.980	14,4	40.661.687,9	9,8	617.571	14,4	41.836.348,7	10,00	773.670	14,9	50.298.279,6	8,80
RJ	56.112	1,6	2.415.906,4	0,6	73.029	1,70	2.785.533,8	0,7	87.370	1,7	3.227.307,3	0,6
SP	300.738	8,4	19.655.934,0	4,7	372.963	8,7	20.326.446,8	4,9	426.447	8,2	21.906.997,2	3,8
SUR	1.131.320	31,5	43.718.380,0	10,5	1.224.991	29,0	41.719.431,0	10,0	1.502.429	29,00	51.655.352,1	9,0
PR	400.518	11,2	16.322.964,2	3,9	439.900	10,3	15.758.752,5	3,8	514.632	9,9	18.812.316,0	3,3
RS	492.303	13,7	20.277.210,80	4,9	530.429	12,4	18.737.783,4	4,5	647.552	12,5	23.953.384,4	4,2
SC	238.499	6,7	7.108.205,2	1,7	274.662	6,40	7.222.895,00	1,7	340.245	6,6	8.889.651,7	1,6
<b>BRASIL</b>	3.586.525	100	415.548.885,6	100	4.290.531,00	100	418.483.332,3	100	5.181.645	100	571.740.919,4	100
Región/UF	2011				2012				2014			
	Total de Predios	%	Área Total (ha)	%	Total de Predios	%	Área Total (ha)	%	Total de Predios	%	Área Total (ha)	%
<b>Norte</b>	419.599	7,8	177.577.758,3	30,1	432.713	7,9	182.468.381,6	30,6	491.928	8,0	244.933.667	33,1
AC	25.046	0,5	7.724.573,2	1,3	25.901	0,5	8.748.328,8	1,5	27.953	0,5	11.614.214,7	1,6
AM	65.273	1,2	32.802.573,3	5,6	67.012	1,2	32.922.933,9	5,5	73.201	1,2	44.979.143,7	6,1
AP	9.725	0,2	3.069.250,7	0,5	9.784	0,2	3.083.734,7	0,5	11.030	0,2	11.555.752,6	1,6
PA	135.623	2,5	61.924.301,2	10,5	138.252	2,5	64.382.829,7	10,8	156.905	2,6	94.237.522,2	12,7
RO	87.269	1,6	30.613.159,0	5,2	92.661	1,7	31.112.077,0	5,2	115.016	1,9	35.219.705,7	4,8
RR	26.005	0,5	14.694.754,9	2,5	26.801	0,5	15.493.043,5	2,6	28.895	0,5	17.333.180,7	2,3
TO	70.658	1,3	26.749.044,2	4,5	72.302	1,3	26.725.434,1	4,5	78.928	1,3	29.994.147,8	4,1
<b>NORDESTE</b>	1.487.602	21,8	113.161.784,2	19,2	1.532.395	27,9	116.502.914,3	19,5	1.800.024	29,3	155.820.352	21
AL	45.518	0,9	1.598.562,3	0,3	46.734	0,8	1.673.572,8	0,3	53.265	0,9	1.936.360,4	0,3
BA	577.131	10,8	41.557.371,7	7,0	588.887	10,7	42.270.340,7	7,1	677.124	11,0	49.167.635,4	6,6
CE	174.516	3,3	9.830.809,3	1,7	182.177	3,3	10.739.760,1	1,8	244.693	4,0	12.548.988,6	1,7
MA	126.485	2,4	25.702.429,6	4,4	133.232	2,4	26.551.255,0	4,4	158.392	2,6	49.690.047,4	6,7
PB	119.375	2,2	4.566.837,39	0,8	122.584	2,2	4.313.874,9	0,7	137.918	2,2	4.780.649,0	0,6
PE	176.069	3,3	6.291.989,0	1,1	181.145	3,3	6.466.568,6	1,1	212.729	3,5	8.197.309,6	1,1
PI	129.293	2,4	18.185.611,0	3,1	134.771	2,5	18.895.387,6	3,2	151.878	2,5	22.806.551,9	3,1
RN	56.580	1,1	3.595.601,4	0,6	57.757	1,1	3.716.547,2	0,6	67.437	1,1	4.483.001,2	0,6
SE	82.635	1,5	1.832.572,3	0,3	85.108	1,5	1.875.607,4	0,3	96.588	1,6	2.209.809,0	0,3
<b>CENTRO-OESTE</b>	432.433	8,1	165.390.986,9	28,00	444.605	8,1	161.377.235,5	27,0	500.221	8,1	188.641.652	25,5
DF	10.586	0,20	346.029,4	0,1	10.797	0,2	355.634,1	0,1	12.015	0,2	421.760,1	0,1
GO	194.209	3,6	34.863.339,8	5,90	201.228	3,7	35.289.440,9	5,9	225.939	3,7	42.528.849,8	5,7
MT	146.758	2,7	89.900.347,5	15,2	149.743	2,7	91.478.969,5	15,3	168.567	2,7	106.911.008,8	14,4
MS	809.980	1,5	40.281.270,2	6,8	82.837	1,5	34.253.190,9	5,7	93.700	1,5	38.780.033,6	5,2
<b>SUDESTE</b>	1.467.603	27,4	82.047.601,5	13,9	1.511.986	27,5	83.282.993,6	13,9	1.656.571	27,0	92.845.261	12,5
ES	127.011	2,4	4.426.914,0	0,8	130.334	2,4	4.457.224,9	0,7	143.570	2,3	4.802.920,5	0,6
MG	816.526	15,2	51.881.730,2	8,8	848.443	15,4	53.070.267,2	8,9	941.209	15,3	59.158.381,2	8,0
RJ	90.004	1,7	3.740.628,3	0,6	92.560	1,7	3.573.573,9	0,6	101.987	1,7	5.316.664,8	0,7
SP	434.062	8,10	21.998.339,0	3,7	440.649	8,0	22.181.927,6	3,7	469.805	7,7	23.567.294,6	3,2
SUR	1.549.188	28,9	52.538.744,5	8,9	1.576.752	28,7	53.387.283,8	8,9	1.691.374	27,5	58.160.713	7,9
PR	524.711	9,80	19.071.013,8	3,2	532.840	9,7	19.410.967,8	3,3	567.927	9,2	21.508.014,4	2,9
RS	674.552	12,6	24.604.504,9	4,2	689.075	12,5	25.056.377,3	4,2	749.222	12,2	27.097.904,3	3,7
SC	350.241	6,5	8.863.225,8	1,50	354.837	6,5	8.919.938,1	1,5	374.225	6,1	9.554.793,8	1,3
<b>BRASIL</b>	5.356.425	100	590.716.875,3	100	5.498.451	100,0	597.018.808,7	100	6.140.118	100	740.401.646	100

Fuente: DATALUTA: Banco de Datos de la Lucha por la Tierra, 2015. [www.fct.unesp.br/nera](http://www.fct.unesp.br/nera)

**MAPA 11 - BRASIL - ÍNDICE DE GINI DE LA ESTRUCTURA DE LA PROPIEDAD DE LA TIERRA - 2014**



# MOVIMIENTOS SOCIOTERRITORIALES

**TABLA 7 – BRASIL – OCUPACIONES REALIZADAS POR LOS MOVIMIENTOS SOCIOTERRITORIALES POR MACRO REGIONES Y ESTADOS 2000 - 2014**

UF	1° MST		2° CONTAG		3° FETRAF		4° MOV. INDIGENAS		5° MLST		6° CPT		Ocup. Conj.		OTROS		N.I*		TOTAL	
	Ocup.	Fam.	Ocup.	Fam.	Ocup.	Fam.	Ocup.	Fam.	Ocup.	Fam.	Ocup.	Fam.	Ocup.	Fam.	Ocup.	Fam.	Ocup.	Fam.	Ocup.	Fam.
<b>NORTE</b>	<b>123</b>	<b>26.976</b>	<b>163</b>	<b>18.083</b>	<b>51</b>	<b>8.073</b>	<b>7</b>	<b>396</b>	<b>1</b>	<b>90</b>	<b>1</b>	<b>64</b>	<b>8</b>	<b>2.462</b>	<b>84</b>	<b>9.233</b>	<b>127</b>	<b>9.333</b>	<b>565</b>	<b>74.760</b>
AC			3	502			1	95							11	947	8	766	23	2.310
AM							1	200							1	0	3	233	5	433
AP															1	70			1	70
PA	76	18.745	148	17.181	51	8.073					1	64	7	2.362	28	4.006	78	5.811	389	56.242
RO	21	2.407	2	44			1	20							36	3.461	27	2.192	87	8.124
RR	8	1.215					1	8							1	200			10	1.423
TO	18	4.609	10	356			3	73	1	90			1	100	6	549	11	381	50	6.158
<b>NORDESTE</b>	<b>1.361</b>	<b>208.915</b>	<b>150</b>	<b>14.796</b>	<b>53</b>	<b>6.969</b>	<b>117</b>	<b>6.080</b>	<b>71</b>	<b>7.119</b>	<b>150</b>	<b>10.571</b>	<b>73</b>	<b>11.496</b>	<b>255</b>	<b>23.929</b>	<b>67</b>	<b>6.672</b>	<b>2.297</b>	<b>296.547</b>
AL	194	24.412	13	1.843			12	928	61	5.509	61	3.004	24	1.900	81	4.064	5	150	451	41.810
BA	308	61.216	18	1.462			93	3.602			2	112	6	710	58	5.548	15	1.398	500	74.048
CE	62	6.045	4	421			1	0			1	30	7	2.845	2	160	3	320	80	9.821
MA	23	5.672	5	837									1	196	5	243	18	2.267	52	9.215
PB	78	9.738	2	347			8	350			25	2.271	4	290	4	140	9	695	130	13.831
PE	566	78.551	100	9.440	48	6.368	3	1.200	9	940	53	4.414	22	2.715	100	12.129	7	355	908	116.112
PI	23	3.866	6	336	5	601							4	440	2	245	2	31	42	5.519
RN	24	4.649	2	110					1	670	8	740	5	2.400	1	400	5	940	46	9.909
SE	83	14.766												2	1.000	3	516	88	16.282	
<b>CENTRO-OESTE</b>	<b>251</b>	<b>66.586</b>	<b>111</b>	<b>13.751</b>	<b>15</b>	<b>1.119</b>	<b>124</b>	<b>8.214</b>	<b>4</b>	<b>350</b>	<b>13</b>	<b>2.530</b>	<b>16</b>	<b>3.599</b>	<b>148</b>	<b>19.011</b>	<b>43</b>	<b>5.207</b>	<b>725</b>	<b>120.367</b>
DF	23	5.336	3	124	2	120							5	1.800	5	200	2	104	40	7.684
GO	127	30.021	46	7.166	9	561	1	50	4	350			3	875	51	4.033	14	1.111	255	44.167
MS	51	14.595	54	5.302	4	438	118	8.098					8	924	78	10.896	11	1.519	324	41.772
MT	50	16.634	8	1.159			5	66			13	2.530			14	3.882	16	2.473	106	26.744
<b>SUDESTE</b>	<b>856</b>	<b>110.930</b>	<b>91</b>	<b>7.322</b>	<b>22</b>	<b>1.789</b>	<b>18</b>	<b>1.082</b>	<b>49</b>	<b>7.424</b>	<b>2</b>	<b>110</b>	<b>187</b>	<b>16.940</b>	<b>368</b>	<b>26.000</b>	<b>57</b>	<b>3.941</b>	<b>1.650</b>	<b>175.538</b>
ES	38	5.454	7	299			6	623					1	48	5	605	3	113	60	7.142
MG	229	25.837	67	4.613	11	551	5	161	31	5.078	2	110	28	4.491	122	11.872	26	1.356	521	54.069
RJ	47	6.249	13	1.560			2	22					5	1.020	3	280	5	860	75	9.991
SP	542	73.990	4	850	11	1.238	5	276	18	2.346			153	11.381	238	13.243	23	1.612	994	104.336
<b>SUR</b>	<b>367</b>	<b>68.966</b>	<b>19</b>	<b>996</b>	<b>0</b>	<b>0</b>	<b>39</b>	<b>1.661</b>	<b>4</b>	<b>360</b>	<b>0</b>	<b>0</b>	<b>23</b>	<b>6.910</b>	<b>80</b>	<b>7.516</b>	<b>68</b>	<b>9.354</b>	<b>600</b>	<b>95.763</b>
PR	189	34.579	19	996			20	1.052	4	360			4	2.220	61	4.413	42	5.228	339	48.848
RS	110	24.006					14	458					15	3.765	17	2.565	18	3.506	174	34.300
SC	68	10.381					5	151					4	925	2	538	8	620	87	12.615
<b>BRASIL</b>	<b>2.958</b>	<b>482.373</b>	<b>534</b>	<b>54.948</b>	<b>141</b>	<b>17.950</b>	<b>305</b>	<b>17.433</b>	<b>129</b>	<b>15.343</b>	<b>166</b>	<b>13.275</b>	<b>307</b>	<b>41.407</b>	<b>935</b>	<b>85.689</b>	<b>362</b>	<b>34.557</b>	<b>5.837</b>	<b>762.975</b>

Fuente: DATALUTA - Banco de Datos de la Lucha por la Tierra, 2015. www.fct.unesp.br/nera  
\*N.I - No Informado - corresponde al registro de acciones donde no fue posible identificar el nombre del movimiento socioterritorial

**TABLA 8 - BRASIL - OCUPACIONES REALIZADAS POR LOS MOVIMIENTOS SOCIOTERRITORIALES POR MACRO REGIONES Y ESTADOS - 2014**

U.F.	1° MST		2° OI		3° FNL		4° MOV. INDIGENAS		5° MAF		6° MT		Ocup. Conj.		Otros		N.I*		TOTAL		
	Ocup.	Fam.	Ocup.	Fam.	Ocup.	Fam.	Ocup.	Fam.	Ocup.	Fam.	Ocup.	Fam.	Ocup.	Fam.	Ocup.	Fam.	Ocup.	Fam.	Ocup.	Fam.	
<b>NORTE</b>	<b>8</b>	<b>2.186</b>	<b>2</b>	<b>80</b>	<b>0</b>	<b>0</b>	<b>1</b>	<b>10</b>	<b>0</b>	<b>0</b>	<b>0</b>	<b>0</b>	<b>0</b>	<b>0</b>	<b>0</b>	<b>4</b>	<b>264</b>	<b>6</b>	<b>147</b>	<b>21</b>	<b>2.687</b>
AC																1	102			1	102
AM																		2	33	2	33
AP																					
PA	2	1.000														2	150	1	3	5	1.153
RO																1	12	3	111	4	123
RR																					
TO	6	1.186	2	80			1	10												9	1.276
<b>NORDESTE</b>	<b>39</b>	<b>4.585</b>	<b>0</b>	<b>0</b>	<b>0</b>	<b>0</b>	<b>6</b>	<b>730</b>	<b>0</b>	<b>0</b>	<b>0</b>	<b>0</b>	<b>5</b>	<b>930</b>	<b>14</b>	<b>773</b>	<b>0</b>	<b>0</b>	<b>64</b>	<b>7.018</b>	
AL	3	399													10	568			13	967	
BA	7	1.105					6	730					1	0	3	105			17	1.940	
CE	5	500											1	800					6	1.300	
MA																					
PB	10	1.166														1	100			14	1.396
PE	10	1.190											3	130					10	1.190	
PI																					
RN	2	110																		2	110
SE	2	115																		2	115
<b>CENTRO-OESTE</b>	<b>6</b>	<b>4.356</b>	<b>4</b>	<b>1.075</b>	<b>0</b>	<b>0</b>	<b>8</b>	<b>451</b>	<b>1</b>	<b>600</b>	<b>0</b>	<b>0</b>	<b>0</b>	<b>0</b>	<b>3</b>	<b>230</b>	<b>4</b>	<b>142</b>	<b>26</b>	<b>6.854</b>	
DF	3	686													2	110			5	796	
GO	2	3.550													1	120			3	3.670	
MS							8	451	1	600							1	0	10	1.051	
MT	1	120	4	1.075														3	142	8	1.337
<b>SUDESTE</b>	<b>28</b>	<b>3.225</b>	<b>6</b>	<b>870</b>	<b>35</b>	<b>1.764</b>	<b>1</b>	<b>200</b>	<b>0</b>	<b>0</b>	<b>0</b>	<b>0</b>	<b>3</b>	<b>178</b>	<b>10</b>	<b>643</b>	<b>2</b>	<b>18</b>	<b>85</b>	<b>6.898</b>	
ES	1	110																	1	110	
MG	16	1.452	2	275											4	179	1	10	23	1.916	
RJ																					
SP	11	1.663	4	595	35	1.764	1	200					3	178	6	464	1	8	61	4.872	
<b>SUR</b>	<b>16</b>	<b>3.987</b>	<b>0</b>	<b>0</b>	<b>0</b>	<b>0</b>	<b>11</b>	<b>284</b>	<b>0</b>	<b>0</b>	<b>1</b>	<b>530</b>	<b>10</b>	<b>2.605</b>	<b>1</b>	<b>25</b>	<b>0</b>	<b>0</b>	<b>39</b>	<b>7.431</b>	
PR	4	1.850					7	174							1	25			12	2.049	
RS	9	777					4	110					8	1.820					21	2.707	
SC	3	1.360										1	530	2	785				6	2.675	
<b>BRASIL</b>	<b>97</b>	<b>18.339</b>	<b>12</b>	<b>2.025</b>	<b>35</b>	<b>1.76</b>															

<b>CUADRO 1 - BRASIL - MOVIMIENTOS SOCIOTERRITORIALES Y ESTADOS DONDE ACTUARON EN 2000 - 2014</b>			
<b>Nº</b>	<b>SIGLA</b>	<b>NOMBRE DEL MOVIMIENTO SOCIOTERRITORIAL</b>	<b>ESTADOS</b>
1	<b>ABUST</b>	Associação Brasileira do Uso Social da Terra	<b>SP</b>
2	<b>ACRQ</b>	Associação das Comunidades Remanescentes de Quilombos	<b>PE, MG</b>
3	<b>ACRQBC</b>	Associação das Comunidades Remanescentes de Quilombos Brejo dos Crioulos	<b>MG</b>
4	<b>ACUTRMU</b>	Associação Comunidade Unida dos Trabalhadores Rurais	<b>MG</b>
5	<b>ADT</b>	Associação em Direito da Terra	<b>GO</b>
6	<b>AMIGREAL</b>	Associação dos moradores das microrregiões do estado de Alagoas	<b>AL</b>
7	<b>AMPA</b>	Associação do Movimento dos Pequenos agricultores	<b>AP</b>
8	<b>ARST</b>	Associação Renovação dos Sem Terra	<b>SP</b>
9	<b>ASA</b>	Associação Santo Antônio	<b>MT</b>
10	<b>ASPARMAB</b>	Associação de Pequenos Produtores Rurais de Marabá	<b>PA</b>
11	<b>AST</b>	Associação de Sem Terra	<b>PA</b>
12	<b>ASTECA</b>	Associação Técnica de Cooperação Agrícola	<b>MT</b>
13	<b>ASTST</b>	Associação dos Sem Terra e Sem Teto	<b>MG</b>
14	<b>ATR</b>	Associações de Trabalhadores Rurais	<b>RO</b>
15	<b>ATRBV</b>	Associação dos Trabalhadores Rurais Bela Vista	<b>MG</b>
16	<b>ATUVA</b>	Associação dos Trabalhadores Unidos da Vila Aparecida	<b>PA</b>
17	<b>CAA</b>	Centro de Agricultura Alternativa	<b>MG</b>
18	<b>CAR</b>	Central dos Assentados de Roraima	<b>RR</b>
19	<b>CCL</b>	Centro de Cidadania e Liderança	<b>MG</b>
20	<b>CETA</b>	Coordenação Estadual de Trabalhadores Assentados	<b>BA, RS</b>
21	<b>CLST</b>	Caminho de Libertação dos Sem Terra	<b>MG</b>
22	<b>CODEVISE</b>	Comitê de Defesa das Vítimas de Santa Elina	<b>RO</b>
23	<b>CONAQ</b>	Coordenação Nacional de Articulação das Comunidades Quilombo	<b>ES</b>
24	<b>CONLUTAS</b>	Coordenação Nacional de Lutas	<b>SP</b>
25	<b>CONTAG</b>	Confederação Nacional dos Trabalhadores na Agricultura	<b>AC, CE, PA, PB, RO</b>
26	<b>COOTERRA</b>	Cooperativa dos Lavradores na Luta pela Terra	<b>BA</b>
27	<b>CPT</b>	Comissão Pastoral da Terra	<b>PB, PE</b>



28	<b>CTV</b>	Centro Terra Viva	<b>BA</b>
29	<b>CUT</b>	Central Única dos Trabalhadores	<b>AC, DF, SP</b>
30	<b>FAF</b>	Federação da Agricultura Familiar	<b>DF</b>
31	<b>FATRES</b>	Fundação de apoio aos/as trabalhadores/as rurais e agricultores/as familiares da região do Sisal e semi-árido da Bahia	<b>BA</b>
32	<b>FERAESP</b>	Federação dos Empregados Rurais Assalariados do Estado de São Paulo	<b>SP, MS</b>
33	<b>FETRAF</b>	Federação dos Trabalhadores da Agricultura Familiar	<b>DF, GO</b>
34	<b>FLTDC</b>	Fórum de Lutas por Terra, Direito e Cidadania	<b>BA</b>
35	<b>FNL</b>	Frente Nacional de Lutas	<b>SP</b>
36	<b>FRUTO DA TERRA</b>	Fruto da Terra	<b>DF, GO, MG, MS, PA, PE, PI, SP</b>
37	<b>FTL</b>	Frente de Trabalhadores Livres	<b>BA</b>
38	<b>FST</b>	Fórum Social do Triângulo	<b>MG</b>
39	<b>FUVI</b>	Famílias Unidas do Vale do Vilhema	<b>MS</b>
40	<b>GERAIZEIROS</b>	Geraizeiros do Norte de Minas Gerais	<b>MG</b>
41	<b>GRUPO XAMBRE</b>	Grupo Xambê	<b>PR</b>
42	<b>LCC</b>	Liga Camponesa Corumbiara	<b>RO</b>
43	<b>LCP</b>	Liga dos Camponeses Pobres	<b>AL, CE, GO, MG, PA, RO, SP</b>
44	<b>LOC</b>	Liga Operária Camponesa	<b>MG</b>
45	<b>MAB</b>	Movimento dos Atingidos por Barragens	<b>TO, RS</b>
46	<b>MAF</b>	Movimento Sul-Matogrossense da Agricultura Familiar	<b>MS</b>
47	<b>MAST</b>	Movimento dos Agricultores Sem Terra	<b>SP</b>
48	<b>MATR</b>	Movimento de Apoio aos Trabalhadores Rurais	<b>DF</b>
49	<b>MBST</b>	Movimento Brasileiro dos Sem Terra	<b>DF</b>
50	<b>MBUQT</b>	Movimento Brasileiro Unidos Querendo Terra	<b>SP</b>
51	<b>MCC</b>	Movimento Camponês de Corumbiara	<b>RO</b>
52	<b>MCNT</b>	Movimento Conquistando Nossa Terra	<b>PA</b>
53	<b>MCP</b>	Movimento dos Conselhos Populares	<b>CE</b>
54	<b>MCR</b>	Movimento dos Camponeses de Rondônia	<b>RO</b>
55	<b>MCST</b>	Movimento dos Carentes Sem Terra	<b>SP</b>
56	<b>MLST</b>	Movimento de Libertação dos Sem Terra	<b>AL, GO, MG, PE, PR, RN, SP</b>
57	<b>MLSTL</b>	Movimento de Libertação dos Sem Terra de Luta	<b>AL, MG, PR, TO</b>

58	<b>MLT</b>	Movimento de Luta pela Terra	<b>AL, BA, MG, PR, SP</b>
59	<b>MLTRST</b>	Movimento de Libertação dos Trabalhadores Rurais Sem Terra	<b>PE, MG</b>
60	<b>MLUPT</b>	Movimento Luta Unida Pela Terra	<b>MG</b>
61	<b>MMA</b>	Movimento de Mulheres Agricultoras	<b>SC, PR, CE</b>
62	<b>MMC</b>	Movimento de Mulheres Camponesas	<b>AL</b>
63	<b>MNF</b>	Movimento Sem Terra Nova Força	<b>SP</b>
64	<b>MNU</b>	Movimento Negro Unificado	<b>SC</b>
65	<b>MOQUIBOM</b>	Movimento Quilombola	<b>MA</b>
66	<b>MOVIMENTOS INDÍGENAS</b>	Movimentos Indígenas	<b>AC, AL, BA, MS, PR, RJ, RS, SC, MG, SP, TO</b>
67	<b>MPA</b>	Movimento dos Pequenos Agricultores	<b>BA, PA, RO, RS, RJ, DF, ES</b>
68	<b>MPRA</b>	Movimento Popular pela Reforma Agrária	<b>MG</b>
69	<b>MPST</b>	Movimento Popular dos Sem Terra	<b>MG, SP</b>
70	<b>MPP</b>	Movimento dos Pescadores e Pescadoras Artesanais	<b>MG</b>
71	<b>MPT</b>	Movimento Pacifico pela Terra	<b>SP</b>
72	<b>MRC</b>	Movimento Resistência Camponesa	<b>BA</b>
73	<b>MSO</b>	Movimento Social Organizado	<b>PR</b>
74	<b>MSONT</b>	Movimento Sonho da Terra	<b>PR</b>
75	<b>MSST</b>	Movimento Social dos Sem Terra	<b>AL, PR, RJ</b>
76	<b>MST</b>	Movimento dos Trabalhadores Rurais Sem Terra	<b>AL, BA, CE, DF, ES, GO, MG, MT, PA, PB, PE, PI, PR, RN, RS, SC, SE, SP, TO</b>
77	<b>MST da Base</b>	Movimento dos Trabalhadores Rurais Sem Terra - da Base	<b>SP</b>
78	<b>MST Independente</b>	Movimento dos Trabalhadores Rurais Sem Terra - da Base Independente	<b>SP</b>
79	<b>MSTA</b>	Movimento dos Sem Terra do Amazonas	<b>AM</b>
80	<b>MSTR</b>	Movimento Sindical dos Trabalhadores Rurais	<b>RO, ES</b>
81	<b>MT</b>	Movimento dos Trabalhadores	<b>MT, SC</b>
82	<b>MTA</b>	Movimento dos Trabalhadores Assentados	<b>MT, RO, DF</b>
83	<b>MTAA-MT</b>	Movimento dos Trabalhadores Acampados e Assentados do Mato Grosso	<b>AL, DF</b>
84	<b>MTB</b>	Movimento Terra Brasil	<b>PE, SP, PR</b>
85	<b>MTBST</b>	Movimento dos Trabalhadores Brasileiros Sem Terra	<b>PE</b>
86	<b>MTD</b>	Movimento dos Trabalhadores Desempregados	<b>BA, DF, RJ, BA, DF</b>
87	<b>MTL</b>	Movimento Terra, Trabalho e Liberdade	<b>AL, BA, GO, MG, PB, PE, RJ</b>

88	<b>MTP</b>	Movimento Terra, Trabalho e Progresso	<b>AL</b>
89	<b>MTR</b>	Movimento dos Trabalhadores Rurais	<b>MG, MS, PR, MT</b>
90	<b>MTRST</b>	Movimento dos Trabalhadores Rurais Sem Terra	<b>ES</b>
91	<b>MTRSTB</b>	Movimento dos Trabalhadores Rurais Sem Terra Brasileiros	<b>SP</b>
92	<b>MTRSTP</b>	Movimento dos Trabalhadores Sem Terra do Paraná	<b>PR</b>
93	<b>MTRUB</b>	Movimento dos Trabalhadores Rurais e Urbanos	<b>PE</b>
94	<b>MTS</b>	Movimento por uma Tendência Socialista	<b>RJ</b>
95	<b>MTST</b>	Movimento dos Trabalhadores Sem Terra	<b>PE, PR, MG, SP</b>
96	<b>MTSTCB</b>	Movimento dos Trabalhadores Sem Terra e Central do Brasil	<b>SP</b>
97	<b>MTTDS</b>	Movimento Terra, Trabalho e Dignidade Social	<b>MG</b>
98	<b>MTV</b>	Movimento Terra Vida	<b>SP</b>
99	<b>MUB</b>	Movimento Unidos Brasil	<b>SP</b>
100	<b>MUST</b>	Movimento Unido dos Sem Terra	<b>SP</b>
101	<b>MUT</b>	Movimento Unidos pela Terra	<b>PR</b>
102	<b>MVTC</b>	Movimento Volta dos Trabalhadores ao Campo	<b>GO</b>
103	<b>OAC</b>	Organização Agrária Camponesa	<b>PR</b>
104	<b>OI</b>	Organização Independente	<b>AC, MG, MT, PR, RO, SC, SP, TO</b>
105	<b>OITRA</b>	Organização de Inclusão de Trabalhadores pela Reforma Agrária	<b>SP</b>
106	<b>OLC</b>	Organização da Luta no Campo	<b>BA, PE</b>
107	<b>OLST</b>	Organização Para a Libertação dos Sem Terra	<b>MG</b>
108	<b>OTC</b>	Organização dos Trabalhadores no Campo	<b>CE, MG, PA, PR, RO, RS, SP, TO, GO</b>
109	<b>QUILOMBOLAS</b>	Quilombolas	<b>BA, MG, RS</b>
110	<b>RACAA-SUL</b>	Rede de Assistência dos Acampados e Assentados do Sul da Bahia	<b>BA</b>
111	<b>RC</b>	Resistência Camponesa	<b>PI</b>
112	<b>Sem Sigla</b>	Vazanteiros em Movimento: Povos das Águas e das Terras Crescentes	<b>MG</b>
113	<b>SINPRA</b>	Sindicato dos Pequenos e Médios Produtores Rurais	<b>PA</b>
114	<b>ST</b>	Sem Terra	<b>SE, SP</b>
115	<b>STL</b>	Sindicato dos Trabalhadores na Lavoura	<b>RN</b>
116	<b>TERRA LIVRE</b>	Movimento Popular do Campo e da Cidade	<b>GO, MS</b>
117	<b>TUPÃ 3E</b>	Trabalhadores do Município de Tupanciretã	<b>RS</b>

118	<b>UAPE</b>	União dos Agricultores de Pernambuco	<b>PE</b>
119	<b>UFT</b>	União Força e Terra	<b>MS</b>
120	<b>UNASFP</b>	União das Associações de Fundo de Pasto	<b>BA</b>
121	<b>UNIDOS PELA TERRA</b>	Unidos pela Terra	<b>SP</b>
122	<b>UNITERRA</b>	União dos Movimentos Sociais pela Terra	<b>MG, SP</b>
123	<b>USST</b>	União dos Santanenses Sem Terra	<b>RS</b>
124	<b>UST</b>	União Sindical dos Trabalhadores	<b>SP</b>
125	<b>VIA CAMPESINA</b>	Via Campesina	<b>BA, MG, PB, PE, PI, PR, RS, SP, TO</b>
126	<b>VT</b>	Via do Trabalho	<b>AL</b>
<b>Fuente:</b> DATALUTA - Banco de Datos de la Lucha por la Tierra, 2015. <a href="http://www.fct.unesp.br/nera">www.fct.unesp.br/nera</a>			

<b>CUADRO 2 - BRASIL - MOVIMIENTOS SOCIOTERRITORIALES Y ESTADOS DONDE ACTUARON EN 2014</b>			
<b>Nº</b>	<b>SIGLA</b>	<b>NOMBRE DEL MOVIMIENTO SOCIOTERRITORIAL</b>	<b>ESTADOS</b>
1	<b>CETA</b>	Coordenação Estadual de Trabalhadores Assentados	<b>BA</b>
2	<b>CONTAG</b>	Confederação Nacional dos Trabalhadores na Agricultura	<b>AC, CE, PA, PB, RO</b>
3	<b>CPT</b>	Comissão Pastoral da Terra	<b>PB</b>
4	<b>FNL</b>	Frente Nacional de Lutas	<b>SP</b>
5	<b>LCP</b>	Liga dos Camponeses Pobres	<b>MG, PA</b>
6	<b>MAB</b>	Movimento dos Atingidos por Barragens	<b>RS</b>
7	<b>MAF</b>	Movimento Sul-Matogrossense da Agricultura Familiar	<b>MS</b>
8	<b>MAST</b>	Movimento dos Agricultores Sem Terra	<b>SP</b>
9	<b>MBST</b>	Movimento Brasileiro dos Sem Terra	<b>DF</b>
10	<b>MLST</b>	Movimento de Libertação dos Sem Terra	<b>AL</b>
11	<b>MLT</b>	Movimento de Luta pela Terra	<b>PR</b>
12	<b>MNU</b>	Movimento Negro Unificado	<b>SC</b>
13	<b>MOVIMENTOS INDÍGENAS</b>	Movimentos Indígenas	<b>BA, MS, PR, RS, SC, SP, TO</b>
14	<b>MPA</b>	Movimento dos Pequenos Agricultores	<b>BA</b>
15	<b>MPST</b>	Movimento Popular dos Sem Terra	<b>SP</b>
16	<b>MST</b>	Movimento dos Trabalhadores Rurais Sem Terra	<b>AL, BA, CE, DF, ES, GO, MG, MT, PA, PB, PE, PR, RN, RS, SC, SE, SP, TO</b>
17	<b>MST da Base</b>	Movimento dos Trabalhadores Rurais Sem Terra - da Base	<b>SP</b>
18	<b>MT</b>	Movimento dos Trabalhadores	<b>SC</b>
19	<b>MTD</b>	Movimento dos Trabalhadores Desempregados	<b>BA</b>
20	<b>MTR</b>	Movimento dos Trabalhadores Rurais	<b>MG</b>

21	<b>OI</b>	Organização Independente	<b>MG, MT, SC, SP, TO</b>
22	<b>QUILOMBOLAS</b>	Quilombolas	<b>BA, MG, SC</b>
23	<b>TERRA LIVRE</b>	Movimento Popular do Campo e da Cidade	<b>GO</b>
24	<b>VIA CAMPESINA</b>	Via Campesina	<b>RS</b>
25	<b>VT</b>	Via do Trabalho	<b>AL</b>
Fuente: DATALUTA - Banco de Datos de la Lucha por la Tierra, 2015. <a href="http://www.fct.unesp.br/nera">www.fct.unesp.br/nera</a>			

**CUADRO 3 – BRASIL – NÚMERO Y SIGLA DE LOS MOVIMIENTOS SOCIOTERRITORIALES QUE REALIZAN OCUPACIONES POR AÑO Y PERIODO 2000 – 2014**

<b>AÑOS</b>	<b>MOVIMIENTOS SOCIOTERRITORIALES</b>	<b>CANTIDAD</b>
2000	CAA, CONTAG, COOTERRA, CPT, CUT, FETRAF, LOC, MBUQT, MLST, MLT, MST, MT, MTB, MTR, MTRST, MTRSTB, MTRUB, UFT	18
2001	ACRQBC, ACUTRMU, ASA, ATUVA, CLST, CONTAG, CPT, CUT, LCC, LOC, MAB, MLST, MLSTL, MLT, MSST, MST, MT, MTR	18
2002	CCL, CETA, CLST, CONTAG, CPT, LCP, LOC, MAST, MCC, MCST, MLT, MST, MSTR, MUST, MUT, RACAA-SUL, USST	17
2003	CAR, CETA, CONTAG, CPT, FERAESP, FETRAF, GRUPO XAMBRE, LCP, LOC, MAB, MAST, MLST, MLT, MLTRST, MMA, MNF, MOVIMIENTOS INDÍGENAS, MSO, MSST, MST, MSTA, MSTR, MTA, MTAA-MT, MTB, MTBST, MTL, MTR, MTSTCB, MUB, OLC, OTC, QUILOMBOLAS, SINPRA, ST, STL, UAPE, VIA CAMPESINA	38
2004	ACRQBC, ADT, ARST, CETA, CONTAG, CPT, CUT, FETRAF, LCP, MAB, MAST, MLST, MLT, MMA, MOVIMIENTOS INDÍGENAS, MPA, MPT, MSONT, MSST, MST, MTB, MTD, MTL, MTR, MTRSTP, MTS, MTST, MTV, MUST, MUT, OLC, OTC, QUILOMBOLAS, VIA CAMPESINA	34
2005	ACRQBC, AMPA, CETA, CONTAG, CPT, CUT, FETRAF, FST, LCP, MAST, MCNT, MLST, MLT, MOVIMIENTOS INDÍGENAS, MPA, MPRA, MST, MTA, MTD, MTL, MTR, MUB, OAC, OLC, QUILOMBOLAS, TUPÃ 3E	26
2006	ACRQ, CONLUTAS, CONTAG, CPT, CUT, FERAESP, FETRAF, FRUTO DA TERRA, FUVI, LCP, LOC, MAB, MAST, MATR, MBUQT, MLST, MLT, MMA, MOVIMIENTOS INDÍGENAS, MPRA, MPST, MST, MTAA-MT, MTD, MTL, OITRA, QUILOMBOLAS, TUPÃ 3E, UNIDOS PELA TERRA, VIA CAMPESINA	30
2007	ACRQ, ASTECA, ASTST, CETA, CONAQ, CONLUTAS, CONTAG, CPT, CTV, CUT, FERAESP, FETRAF, LCP, MAB, MAST, MLST, MLT, MLUPT, MOVIMIENTOS INDÍGENAS, MPA, MPRA, MPST, MST, MTA, MTB, MTL, MTRST, MTST, OITRA, OLST, UNITERRA, UST, VIA CAMPESINA	33
2008	AST, CETA, CONTAG, CPT, CUT, FATRES, FERAESP, FETRAF, LCP, MAST, MLST, MLT, MOVIMIENTOS INDÍGENAS, MPA, MRC, MST, MST da BASE, MTB, MTD, MTL, MTL-DI, MTP, MTRSTB, MTST, OLST, QUILOMBOLAS, RC, UNASFP, UNITERRA, VIA CAMPESINA	30
2009	AMIGREAL, ASPARMAB, AST, CETA, CONTAG, CPT, CUT, FERAESP, FETRAF, GERAIZEIROS, LCP, MAB, MAST, MATR, MCP, MLST, MLT, MMC, MOVIMIENTOS INDÍGENAS, MST, MST da BASE, MTD, MTL, MTST, QUILOMBOLAS, TERRA LIVRE, VIA CAMPESINA, UNITERRA	28
2010	ABUST, CETA, CODEVISE, CONTAG, CPT, CUT, FERAESP, FETRAF, MCP, MLST, MLT, MOVIMIENTOS INDÍGENAS, MST, MST da BASE, MSTR, MTL, MTR, MTST, QUILOMBOLAS, TERRA LIVRE, VIA CAMPESINA	21
2011	ATR, CETA, CONTAG, CUT, FERAESP, FETRAF, MAB, MAST, MLST, MLT, MOVIMIENTOS INDÍGENAS, MPRA, MST, MST da BASE, MTD, MTL, MTST, OI, QUILOMBOLAS, UNITERRA, Vazanteiros em Movimento: Povos das Águas e das Terras Crescentes, VIA CAMPESINA	23
2012	ATR, CETA, CONTAG, CPT, CUT, FETRAF, LCP, MAST, MATR, MCR, MLST, MOVIMIENTOS INDÍGENAS, MRC, MST, MST da BASE, MST Independente, MTL, MTTDS, OI, QUILOMBOLAS, TERRA LIVRE, VIA CAMPESINA, VT	23
2013	ATR, CONTAG, CPT, CUT, FAF, FETRAF, FLTDC, FTL, MAB, MAST, MATR, MBST, MLST, MOQUIBOM, MOVIMIENTOS INDÍGENAS, MPP, MST, MST da BASE, MTAA-MT, MTL, MVTC, OI, QUILOMBOLAS, TERRA LIVRE, VIA CAMPESINA, VT	26
2014	CETA, CONTAG, CPT, FNL, LCP, MAB, MAF, MAST, MBST, MLST, MLT, MNU, MOVIMIENTOS INDÍGENAS, MPA, MPST, MST, MST da BASE, MT, MTD, MTR, OI, QUILOMBOLAS, TERRA LIVRE, VIA CAMPESINA, VT	25

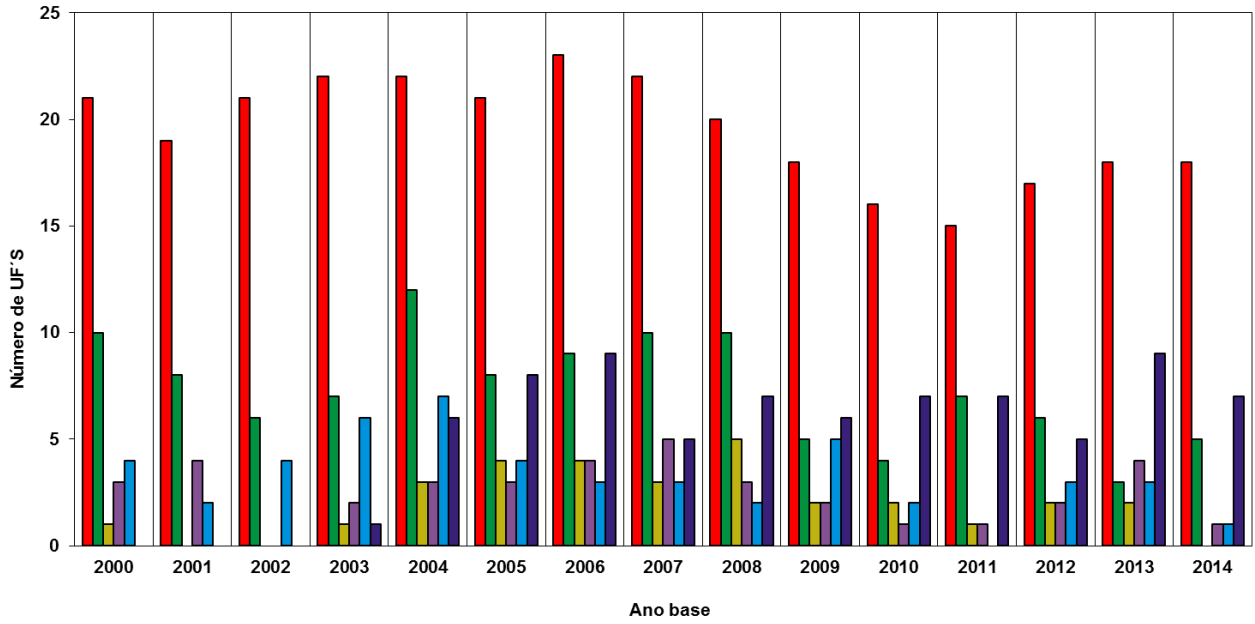
**Total en el período\* = 126**

Fuente: DATALUTA - Banco de Datos de la Lucha por la Tierra, 2015. [www.fct.unesp.br/nera](http://www.fct.unesp.br/nera)

\* Para calcular el total de movimientos socioterritoriales que participaron en el periodo, comparamos año a año

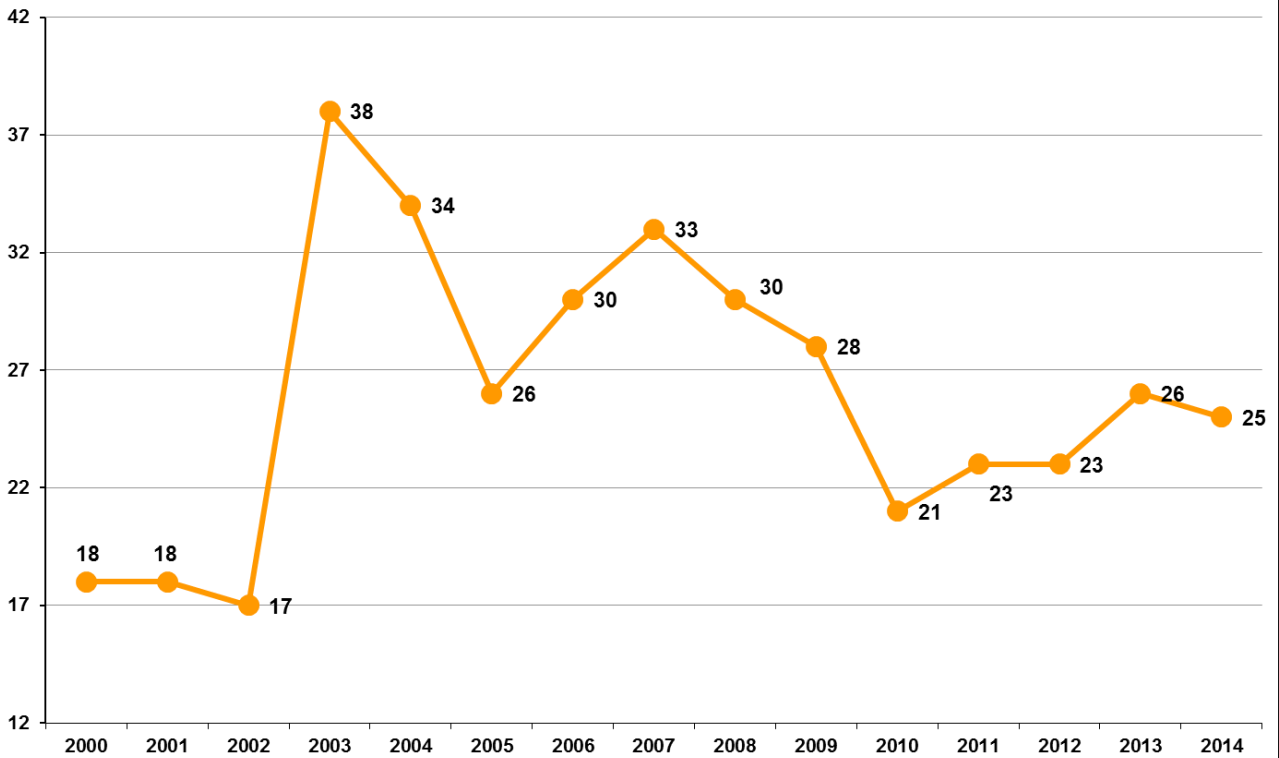


**GRÁFICO 5 - BRASIL - NÚMERO DE UNIDADES DE LA FEDERACIÓN (UF) DONDE LOS MOVIMIENTOS SOCIOTERRITORIALES REALIZARON OCUPACIONES EN EL PERIODO 2000-2014**



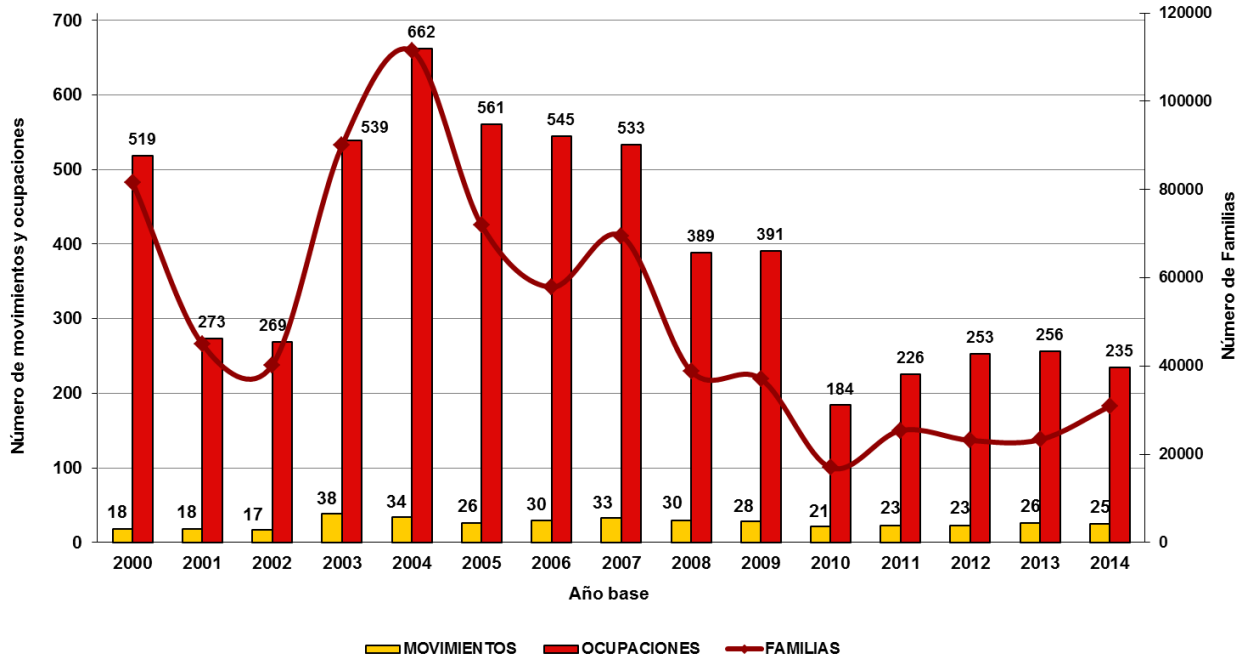
Fonte: DATALUTA - Banco de Datos de la Lucha por la Tierra, 2015. [www.fct.unesp.br/nera](http://www.fct.unesp.br/nera)

**GRÁFICO 6 - BRASIL - EVOLUCIÓN DE LOS MOVIMIENTOS SOCIOTERRITORIALES 2000-2014**



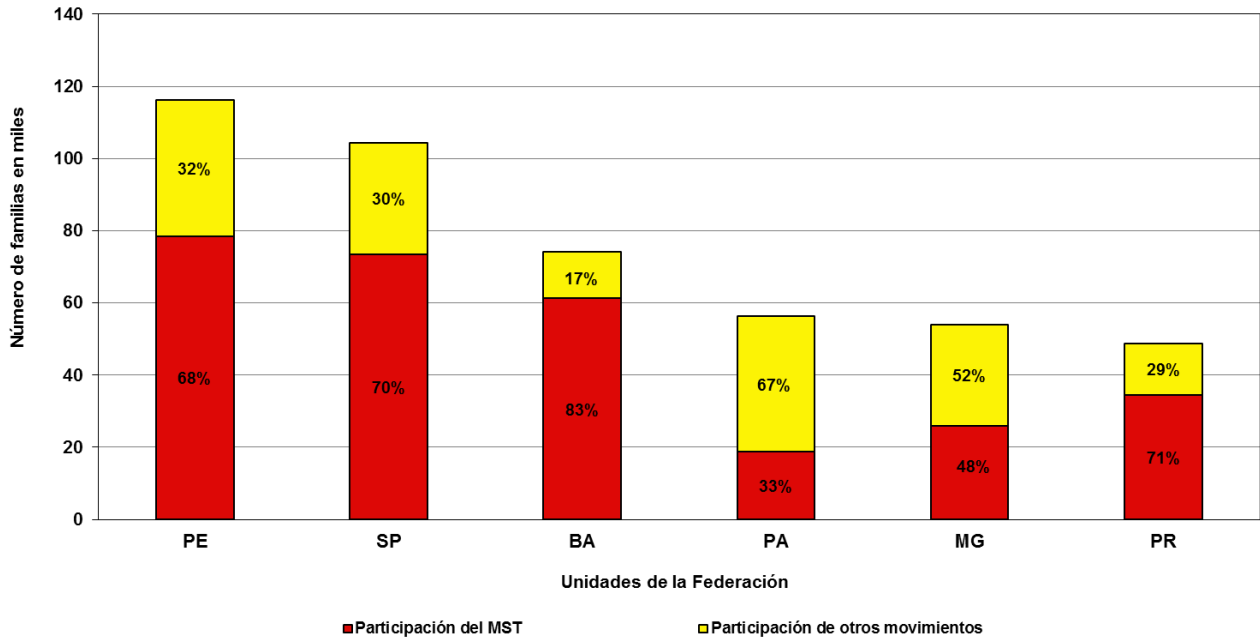
Fonte: DATALUTA - Banco de Datos de la Lucha por la Tierra, 2015. [www.fct.unesp.br/nera](http://www.fct.unesp.br/nera)

**GRÁFICO 7 - BRASIL - RELACIÓN DE LOS MOVIMIENTOS SOCIOTERRITORIALES, NÚMERO DE OCUPACIONES Y DE FAMILIAS - 2000-2014**



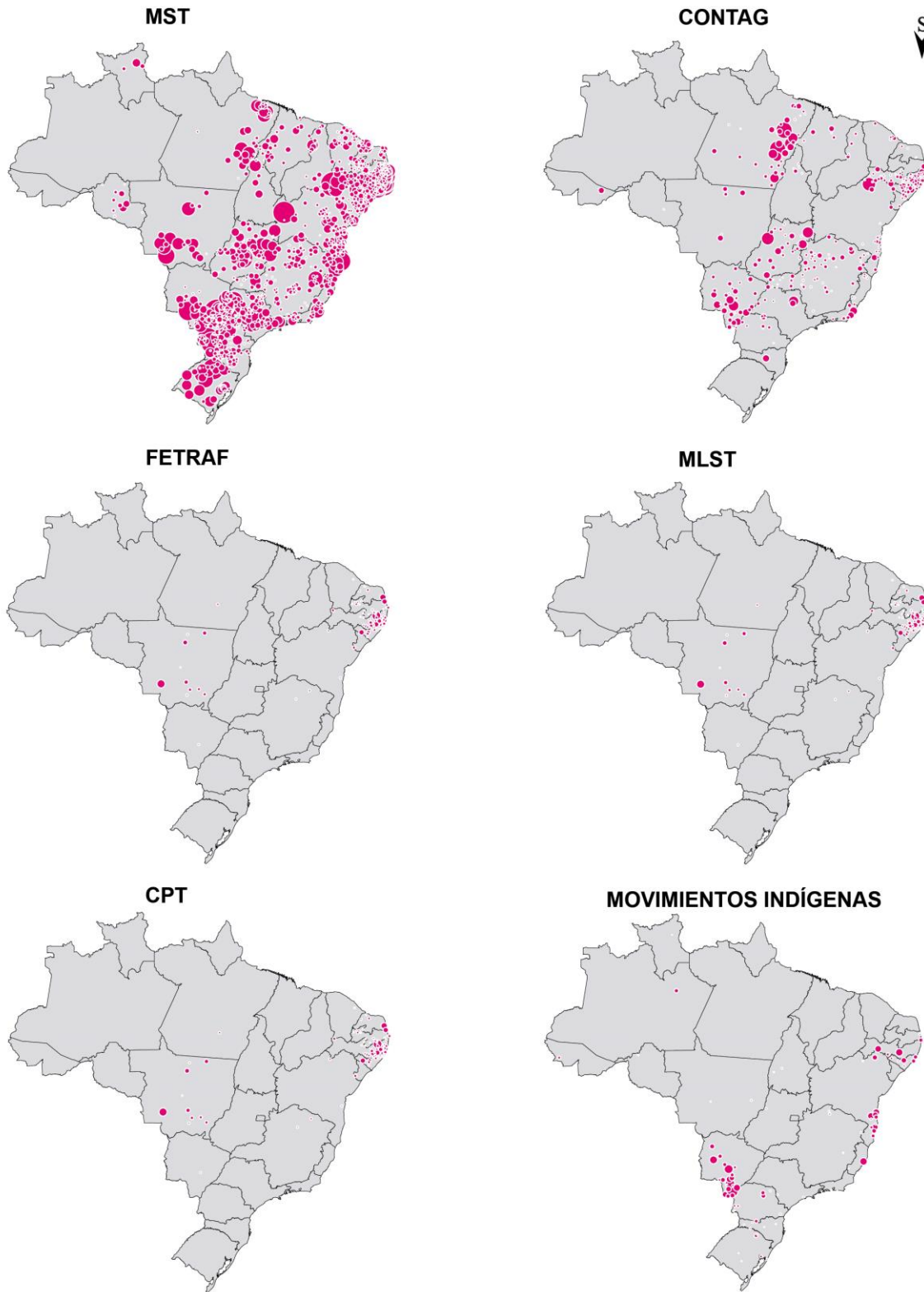
Fuente: DATALUTA - Banco de Datos de la Lucha por la Tierra, 2015. [www.fct.unesp.br/nera](http://www.fct.unesp.br/nera)

**GRÁFICO 8 - BRASIL - NÚMERO DE FAMILIAS EN OCUPACIONES - PARTICIPACIÓN DEL MST Y DE OTROS MOVIMIENTOS - 2000-2014**



Fuente: DATALUTA - Banco de Datos de la Lucha por la Tierra, 2015. [www.fct.unesp.br/nera](http://www.fct.unesp.br/nera)

**PLANCHA 1 - BRASIL - GEOGRAFÍA DE LOS MOVIMIENTOS SOCIOTERRITORIALES - 2000-2014 - FAMILIAS EN OCUPACIONES**



**Leyenda**  
Número de familias en ocupaciones

- 0-402
- 403-804
- 805-1206
- 1207-1608
- 1609-2010
- 2011-2412
- 2413-2814
- 2815-3216
- 3217-3618
- 3619-4020

Se calculan 4 personas por familia. BGE

Escala Gráfica  
0 100 200 300 400 500 km

DATALUTA - Banco de Datos de la Lucha por la Tierra  
NERA: Núcleo de Estudios, Pesquisas y Proyectos de Reforma Agraria  
[www.fct.unesp.br/nera](http://www.fct.unesp.br/nera)  
Coordinación: Eduardo Paulon Girardi  
Cartografía: DATALUTA  
Software de Cartografía: Philcarto  
Base cartográfica: Philgo Wainicz  
Fuente de Datos: CPT e REDE DATALUTA  
Apoyo: CNPq, FAPESP, FAPEMIG, FAPEMAT, FAPITEC, MDA, PROEX (UNESP, UFU, UFES), CAPES  
Presidente Prudente, Noviembre de 2015

# MANIFESTACIONES DEL CAMPO

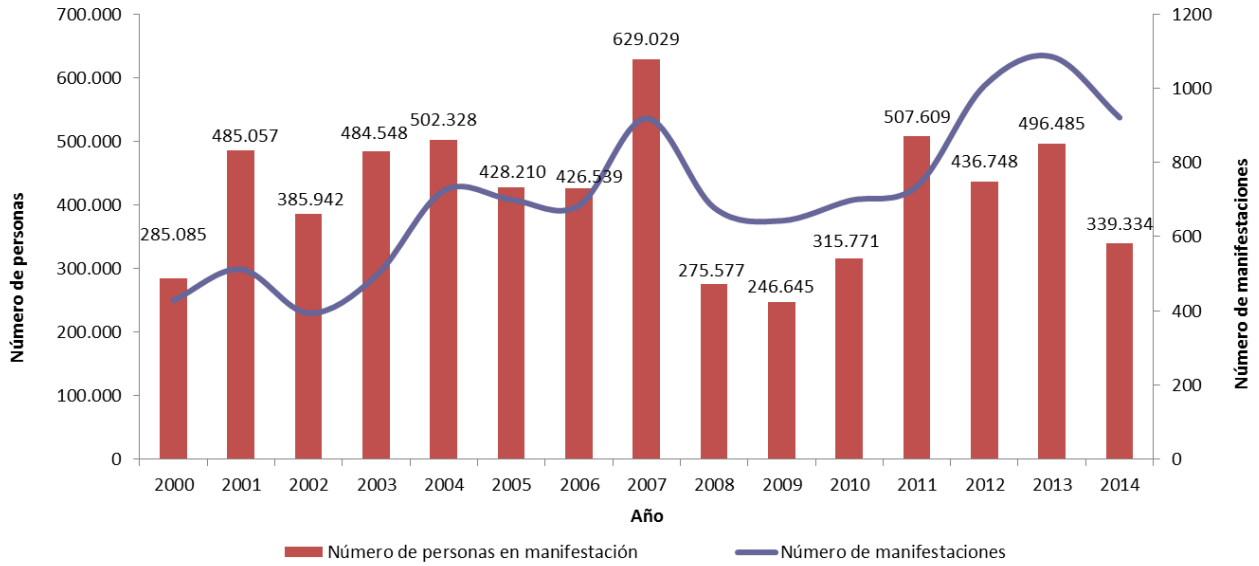
**TABLA 9 - BRASIL – NÚMERO DE MANIFESTACIONES DEL CAMPO POR ESTADOS Y MACRO REGIONES – 2000-2014**

Región/UF	Manifestaciones	%	Personas	%
<b>NORTE</b>	<b>1.431</b>	<b>13,5</b>	<b>643.294</b>	<b>10,3</b>
AC	113	1,1	27.596	0,4
AM	101	1,0	24.393	0,4
AP	13	0,1	1.191	0,0
PA	725	6,8	385.874	6,2
RO	298	2,8	153.723	2,5
RR	76	0,7	18.813	0,3
TO	105	1,0	31.704	0,5
<b>NORDESTE</b>	<b>3.673</b>	<b>34,6</b>	<b>2.222.226</b>	<b>35,6</b>
AL	786	7,4	354.414	5,7
BA	625	5,9	427.007	6,8
CE	329	3,1	313.874	5,0
MA	270	2,5	119.729	1,9
PB	361	3,4	244.244	3,9
PE	772	7,3	371.438	5,9
PI	151	1,4	86.123	1,4
RN	177	1,7	64.635	1,0
SE	202	1,9	240.762	3,9
<b>CENTRO-OESTE</b>	<b>1.703</b>	<b>16,0</b>	<b>1.081.754</b>	<b>17,3</b>
DF	384	3,6	475.623	7,6
GO	305	2,9	226.755	3,6
MS	469	4,4	172.455	2,8
MT	545	5,1	206.921	3,3
<b>SUDESTE</b>	<b>1.778</b>	<b>16,7</b>	<b>896.017</b>	<b>14,3</b>
ES	183	1,7	79.820	1,3
MG	688	6,5	390.916	6,3
RJ	239	2,2	146.693	2,3
SP	668	6,3	278.588	4,5
<b>SUR</b>	<b>2.030</b>	<b>19,1</b>	<b>1.392.046</b>	<b>22,3</b>
PR	680	6,4	489.666	7,8
RS	1.005	9,5	698.456	11,2
SC	345	3,2	203.924	3,3
<b>BRASIL</b>	<b>10.623</b>	<b>100</b>	<b>6.244.907</b>	<b>100</b>

Fuente: DATALUTA: Banco de Datos de la Lucha por la Tierra, 2015. [www.fct.unesp.br](http://www.fct.unesp.br)

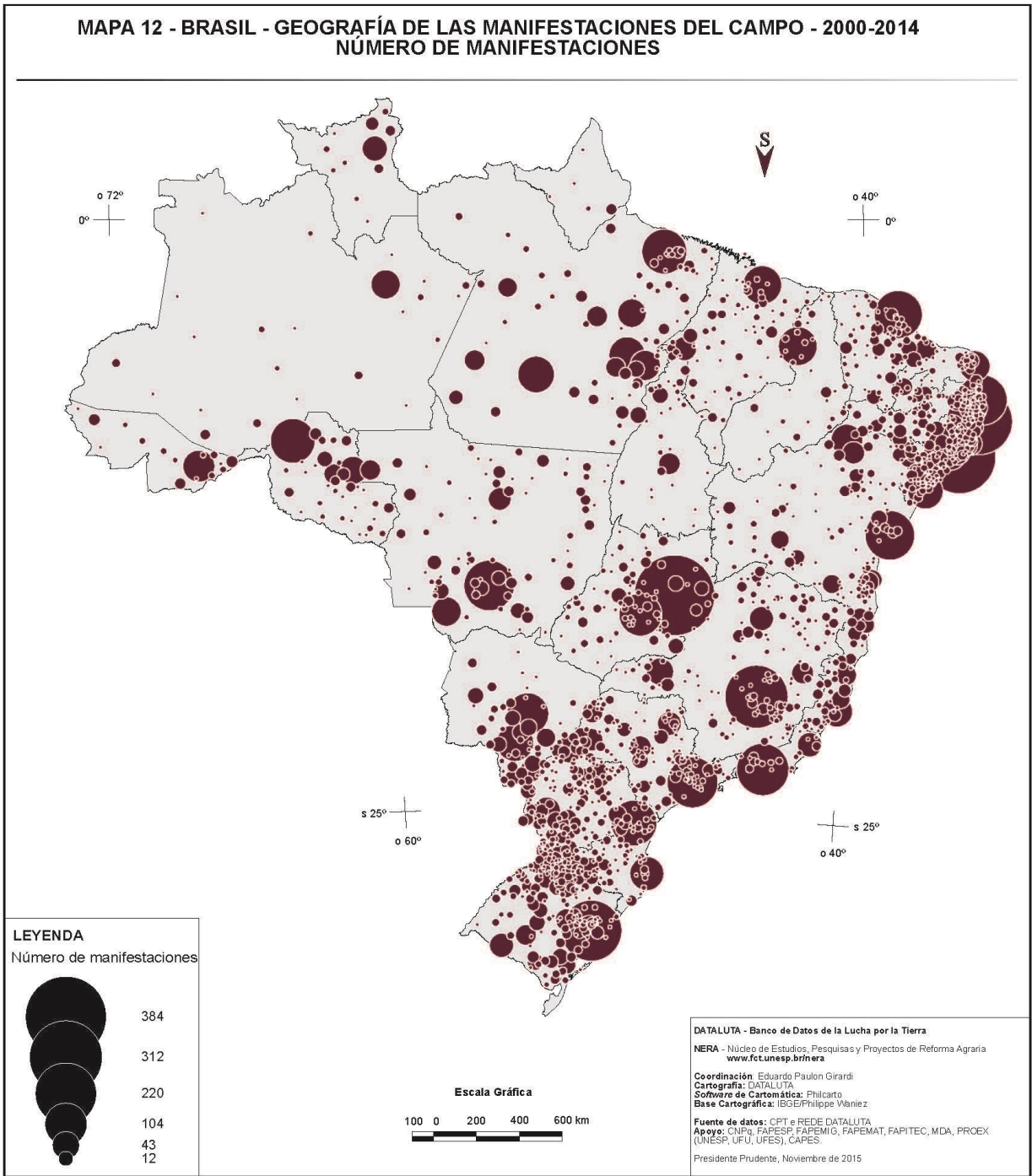
\* La sumatoria del total de los estados es inferior al total de Brasil, debido a que 08 registros de la CPT no contienen información de los municipios y estados y así no están presentes en el total de ningún Estado, pero sí están presentes en el total de Brasil. La sumatoria de los porcentajes también es inferior al 100% por ese motivo.

**GRÁFICO 9 - BRASIL - MANIFESTACIONES DEL CAMPO - 2000-2014**  
**RELACIÓN DEL NÚMERO DE MANIFESTACIONES Y PERSONAS PARTICIPANTES**



Fuente: DATALUTA - Banco de Datos de la Lucha por la Tierra, 2015. [www.fct.unesp.br/nera](http://www.fct.unesp.br/nera)


**MAPA 12 - BRASIL - GEOGRAFÍA DE LAS MANIFESTACIONES DEL CAMPO - 2000-2014  
 NÚMERO DE MANIFESTACIONES**



**LEYENDA**  
 Número de manifestaciones

	384
	312
	220
	104
	43
	12

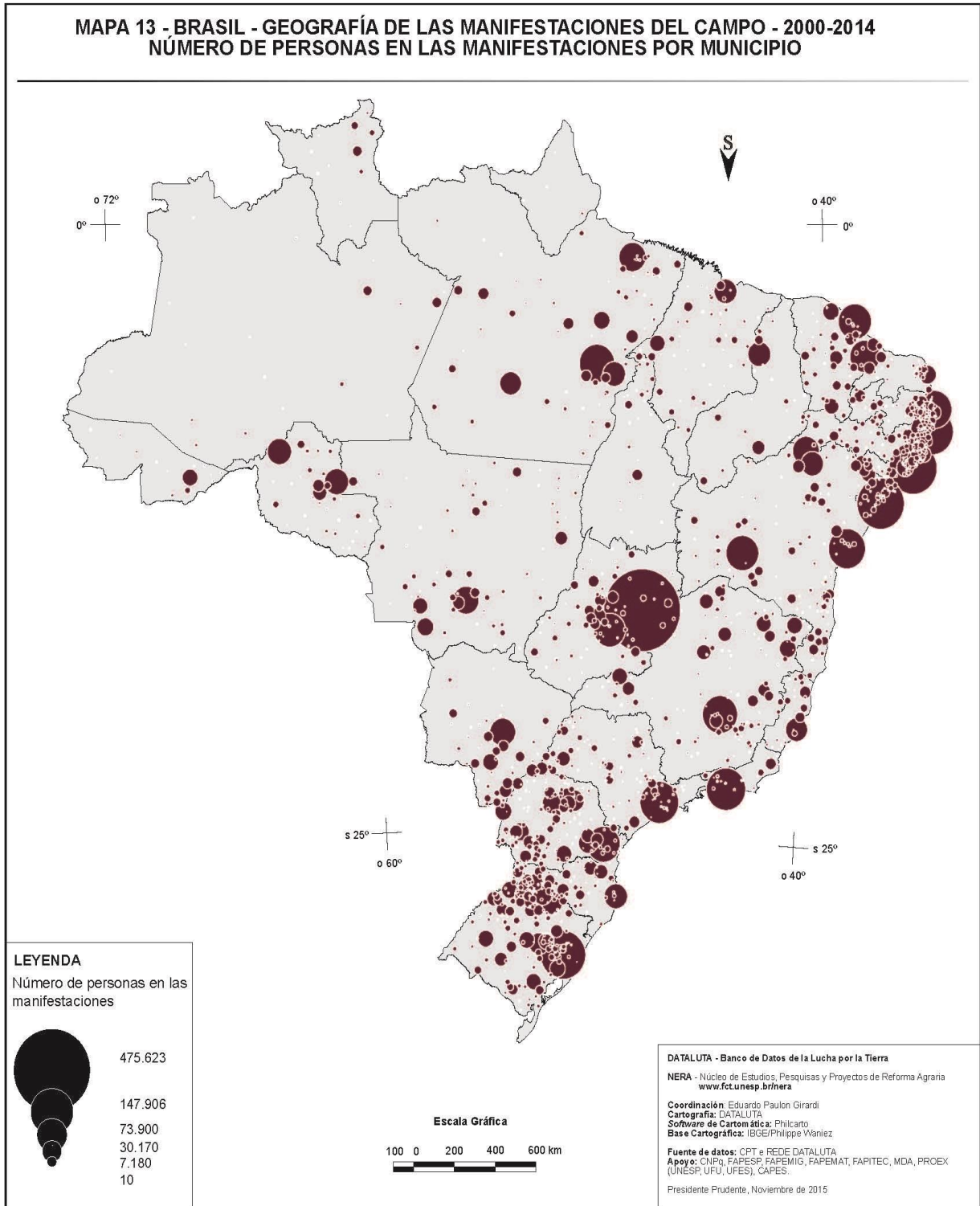
**Escala Gráfica**



DATALUTA - Banco de Datos de la Lucha por la Tierra  
 NERA - Núcleo de Estudios, Pesquisas y Proyectos de Reforma Agraria  
[www.fctunesp.br/nera](http://www.fctunesp.br/nera)  
 Coordinación: Eduardo Paulon Girardi  
 Cartografía: DATALUTA  
 Software de Cartografía: Philcarto  
 Base Cartográfica: IBGE/Philippe Waniez  
 Fuente de datos: CPT e REDE DATALUTA  
 Apoyo: CNPq, FAPESP, FAPEMIG, FAPEMAT, FAPITEC, MDA, PROEX  
 (UNESP, UFU, UFES), CAPES  
 Presidente Prudente, Noviembre de 2015

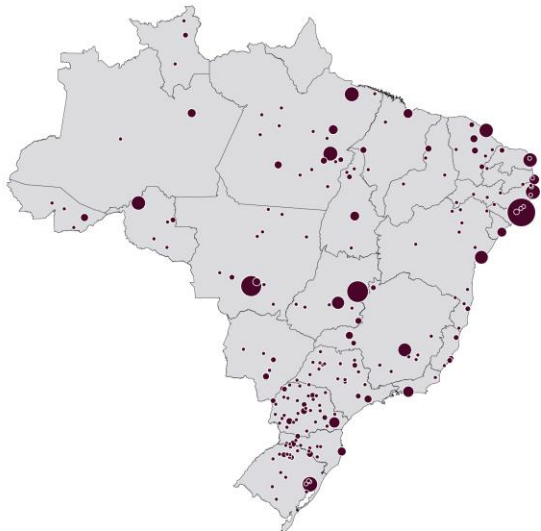


**MAPA 13 - BRASIL - GEOGRAFÍA DE LAS MANIFESTACIONES DEL CAMPO - 2000-2014  
 NÚMERO DE PERSONAS EN LAS MANIFESTACIONES POR MUNICIPIO**

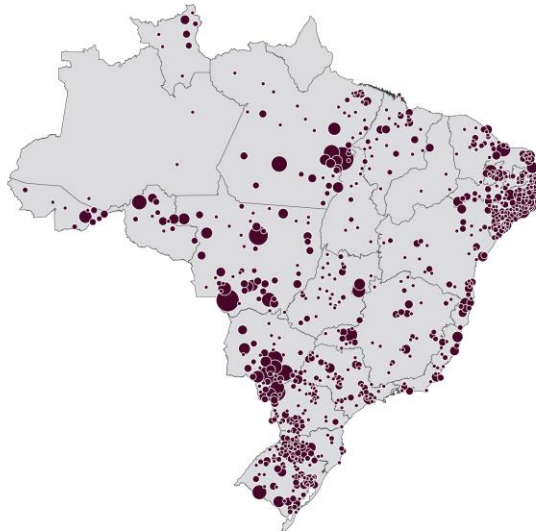


**PLANCHA 2 - BRASIL - TIPOLOGÍA DE LAS MANIFESTACIONES DEL CAMPO  
 NÚMERO DE MANIFESTACIONES - 2000-2014**

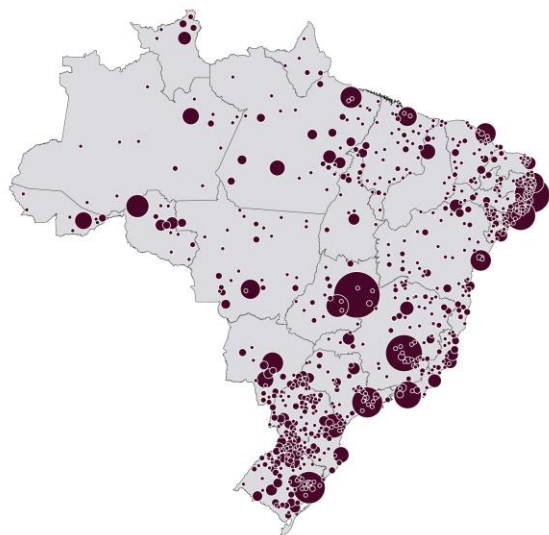
**Campamentos**



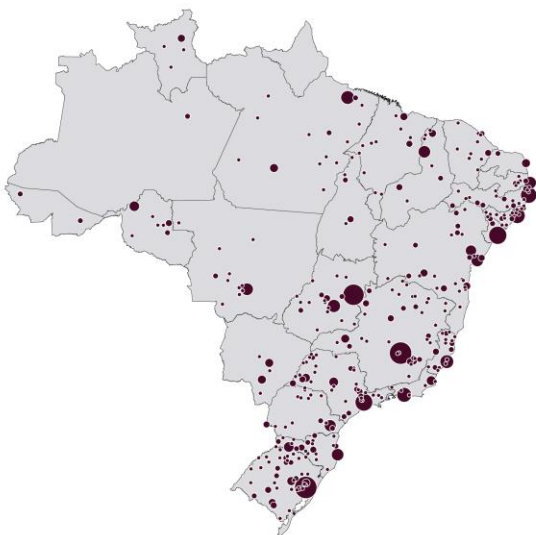
**Bloqueos**



**Concentración en espacios públicos**



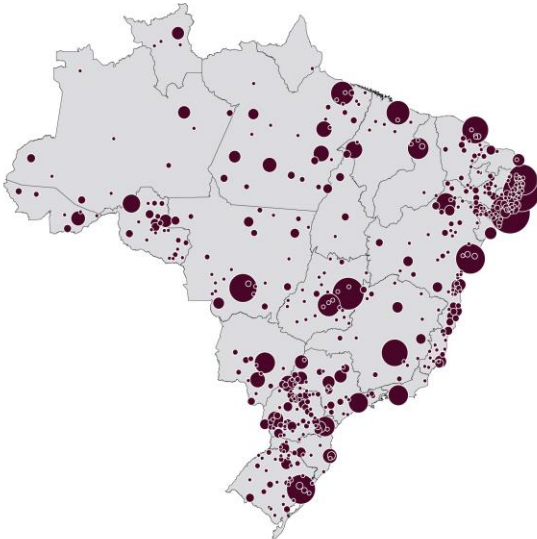
**Marcha y caminata**



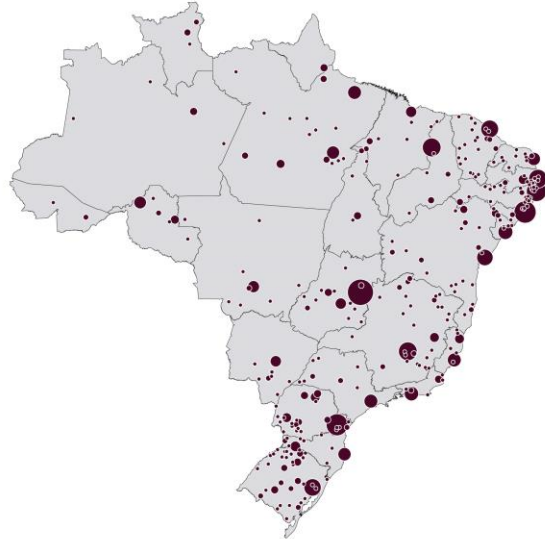
DATALUTA - Banco de Datos de la Lucha por la Tierra  
 NERA - Núcleo de Estudios, Pesquisas y Proyectos de Reforma Agraria  
[www.fct.unesp.br/nera](http://www.fct.unesp.br/nera)  
 Coordinación: Eduardo Paulon Girardi  
 Cartografía: DATALUTA  
 Software de Cartografía: Philcarto  
 Base Cartográfica: Philippe Waniez  
 Fuentes de datos: CPT e REDE DATALUTA  
 Apoyo: CNPq, FAPESP, FAPEMIG, FAPEMAT, FAPITEC, MDA,  
 PROEX (UNESP, UFU, UFES), CAPES.  
 Presidente Prudente, Noviembre de 2015.

**PLANCHA 3 - BRASIL - TIPOLOGÍA DE LAS MANIFESTACIONES DEL CAMPO  
 NÚMERO DE MANIFESTACIONES - 2000-2014**

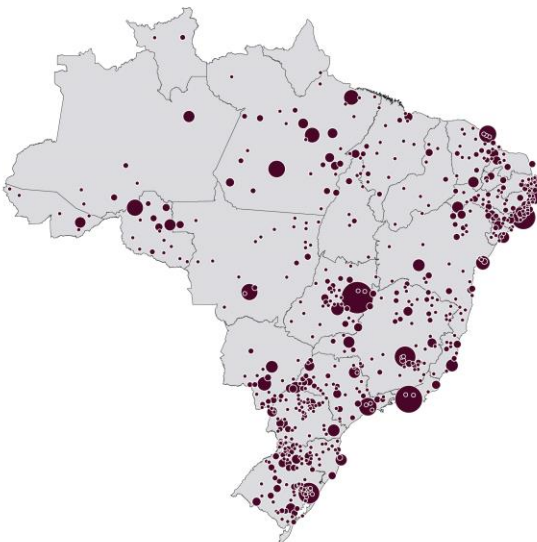
**Ocupación de predio público**



**Temática**



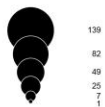
**Otras\***



- \* Ocupación de predio privado
- \* Ocupación de agencia bancaria
- \* Ocupación de predio público/privado
- \* Romería
- \* Vigilia
- \* Celebración religiosa
- \* Audiencia
- \* Saqueo
- \* Cerco a construcciones
- \* Interdicciones
- \* Ayuno
- \* Huelga de hambre
- \* Tentativa de ocupación
- \* Tentativa de saqueo
- \* Volanteo
- \* Retención de vehículos
- \* Otras

**Leyenda**

Número de manifestaciones



DATALUTA - Banco de Datos de la Lucha por la Tierra  
 NERA - Núcleo de Estudios, Pesquisas y Proyectos de Reforma Agraria  
[www.fct.unesp.br/hera](http://www.fct.unesp.br/hera)

Coordinación: Eduardo Paulon Girardi  
 Cartografía: DATALUTA  
 Software de Cartomática: Philcarto

Base Cartográfica: Philippe Warietz  
 Fuente de Datos: CPT e REDE DATALUTA  
 Apoyo: CNPq, FAPESP, FAPEMIG, FAPEMAT, FAPITEC, MDA,  
 PROEX (UNESP, UFU, UFES), CAPES

Presidente Prudente, Noviembre de 2015.

**PLANCHA 4 - BRASIL - TIPOLOGÍA DE LAS MANIFESTACIONES DEL CAMPO  
NÚMERO DE PERSONAS EN MANIFESTACIONES - 2000-2014**

**Campamentos**



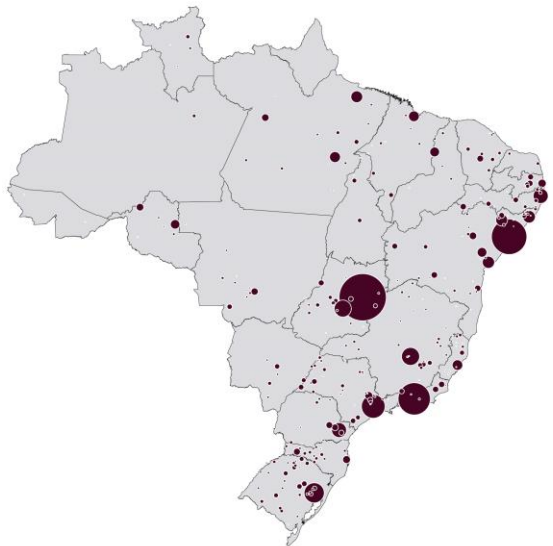
**Bloqueos**



**Concentración en espacios públicos**



**Marcha y caminata**



**Leyenda**

Número de personas en manifestaciones



201.371  
94.300  
36.446  
19.930  
5.000  
22



DATALUTA - Banco de Datos de la Lucha por la Tierra

NERA - Núcleo de Estudios, Pesquisas y Proyectos de Reforma Agraria  
[www.fcl.unesp.br/nera](http://www.fcl.unesp.br/nera)

Coordinación: Eduardo Poulon Girardi

Cartografía: DATALUTA

Software de Cartomática: Philcarto

Base Cartográfica: Philippe Wianiez

Fuente de Datos: CPT e REDE DATALUTA

Apoyo: CNPq, FAPESP, FAPEMIG, FAREMAT, FAPITEC, MDA,

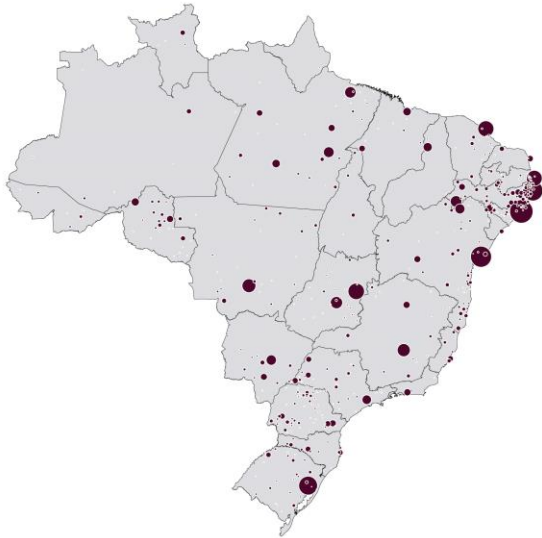
PROEX (UNESP, UFU, UFES), CAPES.

Presidente Prudente, Noviembre de 2015.



**PLANCHA 5 - BRASIL - TIPOLOGÍA DE LAS MANIFESTACIONES DEL CAMPO  
 NÚMERO DE PERSONAS EN MANIFESTACIONES - 2000-2014**

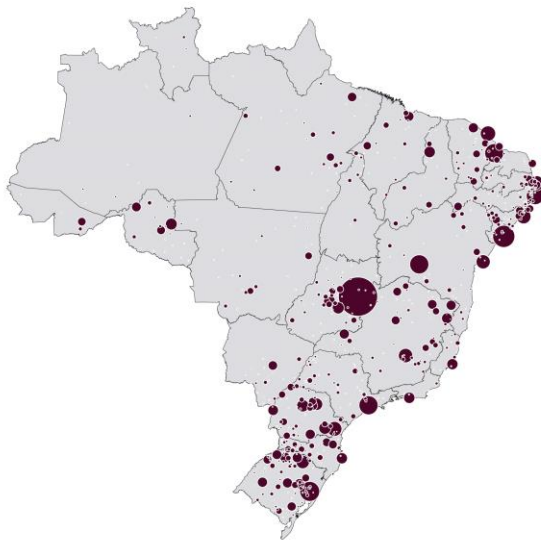
**Ocupación de predio público**



**Temática**




**Otras\***



- \* Ocupación de predio privado
- \* Ocupación de agencia bancaria
- \* Ocupación de predio público/privado
- \* Romería
- \* Vigilia
- \* Celebración religiosa
- \* Audiencia
- \* Saqueo
- \* Cerco a construcciones
- \* Interdicciones
- \* Ayuno
- \* Huelga de hambre
- \* Tentativa de ocupación
- \* Tentativa de saqueo
- \* Volanteo
- \* Retención de vehiculos
- \* Otras

**Leyenda**

Número de personas en manifestaciones



201.371  
 94.300  
 36.446  
 19.900  
 5.000  
 22



DATALUTA - Banco de Datos de la Lucha por la Tierra  
 NERA - Núcleo de Estudios, Pesquisas y Proyectos de Reforma Agraria  
[www.fct.unesp.br/nera](http://www.fct.unesp.br/nera)

Coordinación: Eduardo Paulon Girardi  
 Cartografía: DATALUTA  
 Software de Cartomática: Philcarto  
 Base Cartográfica: Philippe Waniez

Fuente de Datos: CPT e REDE DATALUTA  
 Apoyo: CNPq, FAPESP, FAPEMIG, FAPEMAT, FAPITEC, MDA,  
 PROEX (UNESP, UFU, UFES), CAPES.  
 Presidente Prudente, Noviembre de 2015.

# EXTRANJERIZACIÓN DE LA TIERRA

**CUADRO 4 - BRASIL - TERRITORIALIZACIÓN DE EMPRESAS DEL AGRONEGOCIO CON CAPITAL EXTRANJERO - 2014**

Nº	RAZÓN SOCIAL	EMPRESAS Y FONDOS RELACIONADOS	ORIGEN DEL CAPITAL	COMMODITIES
1	Adecoagro Vale Do Ivinhema S. A.	Angélica Agroenergia Ltda.	EUA	Caña de azúcar
2	ADM do Brasil Ltda.	N.I	EUA	Algodón; Cacao; Canola; Colza; Girasol; Maíz; Soya
3	Alcotra Bio Energy do Brasil S.A.	N.I	Bélgica	Caña de azúcar; Frijol; Trigo
4	Agrex do Brasil S.A.	Los Grobo; Mitsubish	Argentina; Japón	Maíz; Soya
5	Agrícola Xingu	Multigrain; Mitsui; SLC Agrícola	Japón	Algodón
6	Amaggi & LD Commodities S.A.	Fiagril	Brasil*	Maíz; Soya
7	Anglo American	Zamin Ferrous	Reino Unido	Minería
8	Arauco Florestal Arapoti S.A.	Centaurus Holdings; Klabin	Chile	Monocultivo forestal
9	Azenglever Agropecuária Ltda - ME	Stora Enso Florestal RS Ltda.; Azenglever Agropecuária Ltda; Tabebuia Florestal Ltda.; Floema Empreendimentos Forestais S.A.; MI Schmidt & Cia. Ltda.	Finlandia; Suecia	Monocultivo forestal
10	Bahia Speciality Cellulose S.A.	N.I	China; Singapur	Monocultivo forestal
11	Belem Bionergia Brasil S.A.	N.I	Portugal	Palma
12	Biosev Bionergia S.A.	Louis Dreyfus Commodities	Francia	Caña de azúcar
13	Biourja do Brasil Agroindustria Ltda.	N.I	EUA	Maíz
14	Brazil Iowa Farms Ltda.- ME	N.I	EUA	Maíz; Soya
15	Brasilagro - Companhia Brasileira de Propriedades Agrícolas	Cresud; JP Morgan; Credit Suisse Heldging-Griffo, Elie Horn	Argentina	Maíz; Soya
16	British Petroleum Biofuels	Tropical Bioenergia	Reino Unido	Caña de azúcar
17	Bunge Alimentos S.A.	N.I	Holanda	Caña de azúcar; Maíz; Soya
18	Calyx Agropecuária Ltda.	Louis Dreyfus Commodities	EUA; Francia	Caña de azúcar; Maíz; Soya



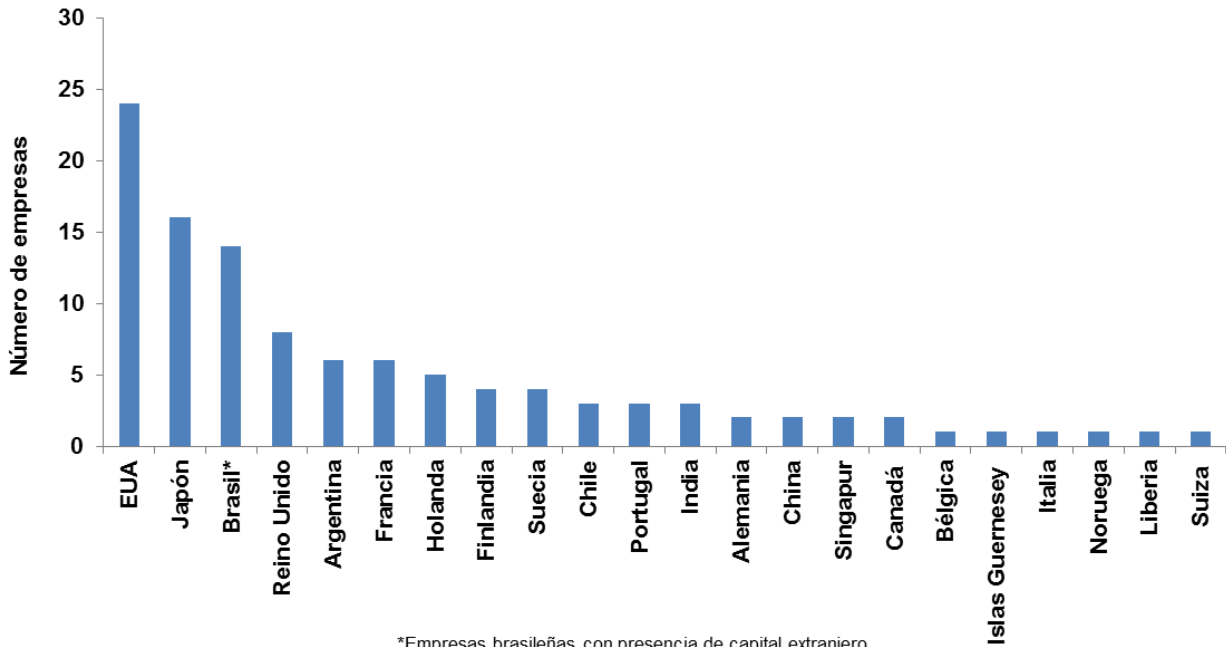
19	Cantagalo General Grains S.A.	Companhia de Tecidos Norte de Minas (Coteminas); Grupo Wembley; Agrícola Estreito S.A.; Mitsui&Co; GFN Agrícola e Participações S.A; Sojitz	Brasil*; EUA; Japón; Reino Unido	Maíz; Soya.
20	Cargill Agrícola S.A.	Black River Aseet Management; Grupo Ruelle	EUA	Caña de azúcar; Soya
21	Celulose Nipo-Brasileira S.A. Cenibra	Japan Brazil Paper and Pulp Resources Development Co.;Oji Paper.	Japón	Monocultivo forestal
22	Centaurus Holdings	Klabin; Arauco	Chile; Reino Unido	Monocultivo forestal
23	Central Energética Vicentina Ltda.	N.I	Brasil*; EUA	Caña de azúcar
24	Cerona - Companhia de Energia Renovável S.A.	N.I	Alemania; Brasil*	Caña de azúcar
25	Chongqing Grains Grup	N.I	China	Soya
26	CMPC Celulose Riograndense Ltda.	Klabin	Chile	Monocultivo forestal
27	Comanche Participações do Brasil S.A.	Comanche Clean Energy	EUA; Reino Unido	Caña de azúcar
28	Sucocitrico Cutrale Ltda.	N.I	Brasil*	Naranja
29	Del Mont Fresh Produce	N.I	Liberia	Frutas
30	Derflin Agropecuária Ltda.	Stora Enso; Azenglever	Finlandia; Suecia	Monocultivo forestal
31	Farm Management Company	Agroreservas do Brasil Ltda.	EUA	Frijol; Maíz; Soya; Trigo
32	Fibria Celulose S.A.	Veracel Celulose; Votorantim Industrial; Grupo Lorens; Stora Enso; J. Safra Asset Management	Brasil*	Monocultivo forestal
33	Floresteca Holding NV.	N.I	Holanda	Monocultivo forestal
34	Genagro Produtos e Serviços Agropecuários Ltda.	Agrifirma Bahia Agropecuária LTDA; Agrifirma Brasil Agropecuária (ABA); Lorde Rosthchild; Jim Slater; Hugh Sloane; BRZ Investimentos	Reino Unido	Maní; Arroz; Café; Caña de azúcar; Maíz; Soya
35	El Tejar S.A	N.I	Argentina; Reino Unido	Algodón; Maíz; Soya
36	Grupo Poet	Biourja; DSM	EUA	Maíz

37	Infinity Bio-Energy Brasil Participações S.A.	Grupo Bertin; Infinity Participações.	EUA	Caña de azúcar
38	Insolo Agroindustrial S.A.	IPA Investimento Agrícola; Harvard University; Família loschpe.	EUA	Algodón; Maíz; Soya
39	International Paper do Brasil Ltda.	N.I	EUA	Monocultivo forestal
40	JTI Processadora de Tabaco do Brasil Ltda.	N.I	EUA; Japón	Tabaco
41	Kinross Gold Corporation	N.I	Canadá	Minería
42	Klabin S.A.	Centaurus Holdings; Fibria	Reino Unido	Monocultivo forestal
43	Kobra Agrícola	N.I	Holanda	Algodón; Maíz; Soya
44	LJN Participações S.A.	N.I	Japón	Caña de azúcar
45	Los Grobo Agroindustrial do Brasil S.A.	Agrex do Brasil S.A.	Argentina	Maíz; Soya
46	Louis Dreyfus Commodities Brasil S.A.	Biosev S.A.	Francia	Caña de azúcar
47	Maeda S.A. Agroindustrial	Vanguardia Agro	Japón	Algodón; Café; Caña de azúcar; Maíz; Soya
48	Masisa Do Brasil Ltda.	Argentina		Monocultivo forestal
49	Mitsubishi Corporation do Brasil S.A.	Agrex do Brasil S.A, Ceagro Agrícola Ltda.	Japón	Algodón; Arroz; Monocultivo forestal; Soya
50	Mitsui	SLC Agrícola	Japón	Café
51	Monsanto do Brasil Ltda.	N.I.	EUA	Semillas Transgénicas
52	MSU Brasil Agropecuária Ltda.	Todas as empresas do grupo MSU S.A	Argentina	Soya
53	Multigrain S.A.	Agro Xingu; SLC Agrícola.	EUA; Japón	Algodón; Maíz; Soya
54	Rigesa Celulose Papel e Embalagens Ltda.	RockTenn; WestRock	Canadá	Monocultivo forestal
55	NKG Fazendas Brasileiras Limitada	N.I	Alemania	Café
56	Noble Brasil S.A.	N.I	Singapur	Caña de azúcar
57	Novelis do Brasil Ltda.	Hindalco; Aditya Birla Group	India	Minería
58	Odebrecht Agroindustrial S.A.	Amirys; BNDES-Par; Odebrecht.	Brasil*; EUA; Japón; Reino Unido	Caña de azúcar
59	Paradise Agropecuaria Ltda.		Reino Unido	Frutas Cítricas
60	Parkia Participações S.A.	Fibria Celulose S.A.	Brasil*	**
61	Petróleo Brasileiro S.A. Petrobras	Tereos International S.A.	Brasil*	Caña de azúcar; Fertilizantes
62	Petrogal Brasil S.A.	Galp Energia; GDP S.A.	Portugal	Palma

63	Pionerr Sementes Limitada	N.I	EUA	Semillas Transgénicas
64	Provifin Produtora de Vinhos Finos Ltda. (Chandon)	N.I	EUA	Uva; Vino
65	Quifel Energy Brasil Participações Ltda.	Renova Energia	Portugal	Palma
66	Radar S.A.	Cosan; Royal Dutch Shell; Raízen	Brasil*	Compra de Tierras
67	Raízen Combustíveis S.A.	Cosan; Royal Dutch Shell; Radar; TIIA-Cref	Brasil*; Holanda	Caña de azúcar
68	RiceTec Sementes Ltda.	N.I	EUA	Arroz
69	Royal Dutch Shell	Consan; Raízen; Radar	Holanda	Caña de azúcar
70	Safi Brasil Energia S.A.	N.I	Italia	Caña de azúcar
71	São Martinho S.A.	Petrobras; Amyris; Mitsubishi Corporation do Brasil S.A.	Japón	Caña de azúcar
72	SB Agrícola Ltda.	N.I	EUA	Algodón; Arroz; Girasol; Maíz; Soya; Trigo
73	Renuka do Brasil Ltda.	Brookfield Asset Management	India	Caña de azúcar
74	São João do Pirajá Empreendimentos e Participações Ltda.	N.I	EUA	**
75	SLC Agrícola S.A.	Mitsui	Brasil*; EUA; Japón	Algodón; Maíz; Soya
76	Sojitz do Brasil S.A.	Cantagalo Grains S.A.; ETH Bioenergia	Japón	Minería
77	Sollus Capital	Los Grobo; Touradji Capital Management; Vinci Partners	Argentina	Compra de Tierras
78	Stora Enso Brasil Ltda.	Derflin Agropecuária LTDA; Agroflorestal Verde Sul S.A.; Azenglever Agropecuária	Finlandia; Suecia	Monocultivo forestal
79	Syngenta Seeds Ltda.	N.I	Suiza	Semillas Transgénicas. Insumos agrícolas
80	Tereos International S.A.	Petrobras	Francia	Caña de azúcar
81	The Forest Company TFC	Froncosa Participações Ltda.	Islas Guernesey	Monocultivo de forestal
82	The Lancashire General Investment Company Limited	Frigorífico Anglo	Reino Unido	**
83	Tiba Agro S.A.	Irmãos Francioni; Grupo Golin; Vision Brazil Investments	EUA	**
84	Umoe Bioenergy S.A.	N.I	Noruega	Caña de azúcar

85	Usiminas	N.I	Japón	Minería
86	São Fernando Açúcar e Alcool Ltda.	N.I	Brasil*	Caña de azúcar
87	Vale S.A.	Mitsui; Samarco	Brasil; Japón	Minería
88	Vanguarda Agro S.A.	Buriti Agrícola; Maeda Agroindustrial; Zartman Services; Boardlock Holdings LLC; Gávea Investimentos; EWZ Investments LLC; Eco Green Solutions LLC; Tiradentes Fundo de Investimento e Participação; Fundo Vila Rica I; Salo Davi Seibel e Helio Seibel; Silvio Tini de Araújo; Nelson José Côrtes da Silveira; Otaviano Pivetta	Francia	**
89	Veracel Celulose S.A.	Stora Enso; Fibria	Brasil*; Finlandia; Suecia	Caña de azúcar
90	Zamin Ferrous	Anglo American	India	Minería
<b>Fuente:</b> DATALUTA - Banco de Datos de la Lucha por la Tierra, 2015. <a href="http://www.fct.unesp.br/nera">www.fct.unesp.br/nera</a> *Empresas brasileñas con presencia de capital extranjero. **Compra de tierra.				

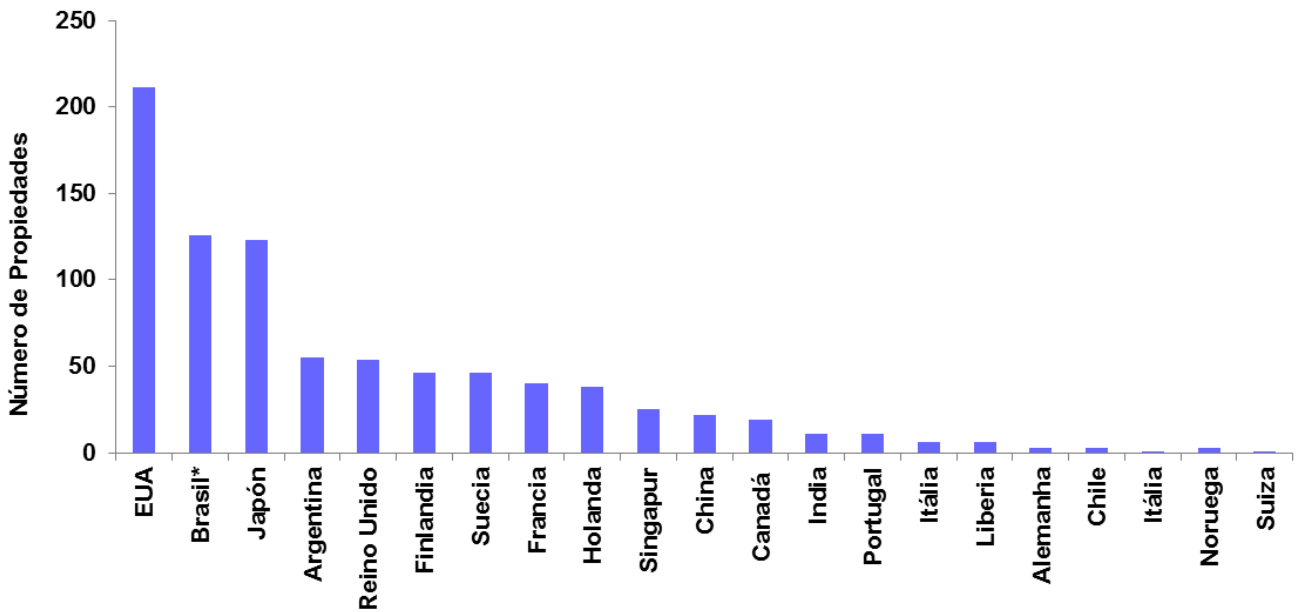
**GRÁFICO 10 - BRASIL - NÚMERO DE EMPRESAS DEL AGRONEGOCIO CON CAPITAL EXTRANJERO POR PAÍS - 2014**



\*Empresas brasileñas con presencia de capital extranjero

Fuente: DATALUTA - Banco de Datos de la Lucha por la Tierra, 2015. [www.fct.unesp.br/nera](http://www.fct.unesp.br/nera)

**GRÁFICO 11 - BRASIL - NÚMERO DE PROPIEDADES DE EMPRESAS DEL AGRONEGOCIO CON CAPITAL EXTRANJERO POR PAÍS - 2014**



\*Empresas brasileñas con presencia de capital extranjero.

Fuente: DATALUTA - Datos de la Lucha por la Tierra, 2015. [www.fct.unesp.br/nera](http://www.fct.unesp.br/nera)

**PLANCHA 6 - BRASIL - TERRITORIALIZACIÓN DE EMPRESAS DEL AGRONEGOCIO CON CAPITAL EXTRANJERO - 2014**

**ESTADOS UNIDOS**



**BRASIL\***



**JAPÓN**



**ARGENTINA**



**Leyenda**  
 Cantidad de empresas con origen de capital por municipio

• 1 Empresa



\* VER CUADRO 4

DATALUTA - Banco de Datos de la Lucha por la Tierra  
 NERA - Núcleo de Estudios, Pesquisas y Proyectos de Reforma Agraria  
[www.ftt.unesp.br/nera](http://www.ftt.unesp.br/nera)  
 Coordinación: Eduardo Paulon Girardi  
 Cartografía: DATALUTA  
 Software de Cartomática: Phlicarto  
 Base Cartográfica: Philippe Waniez  
 Fuente de Datos: REDE DATALUTA  
 Apoyo: CNPq, FAPESP, FAPEMIG, FAPEMAT, FAPITEC, MDA, PROEX (UNESP, UFU, UFES), CAPES.  
 Presidente Prudente, Noviembre de 2015.

**PLANCHA 7 – BRASIL – TERRITORIALIZACIÓN DE EMPRESAS DEL AGRONEGOCIO  
CON CAPITAL EXTRANJERO – 2014**

**REINO UNIDO**

**OTROS PAÍSES\***



**Leyenda**

Cantidad de empresas con origen de capital por municipio

• 1 Empresa

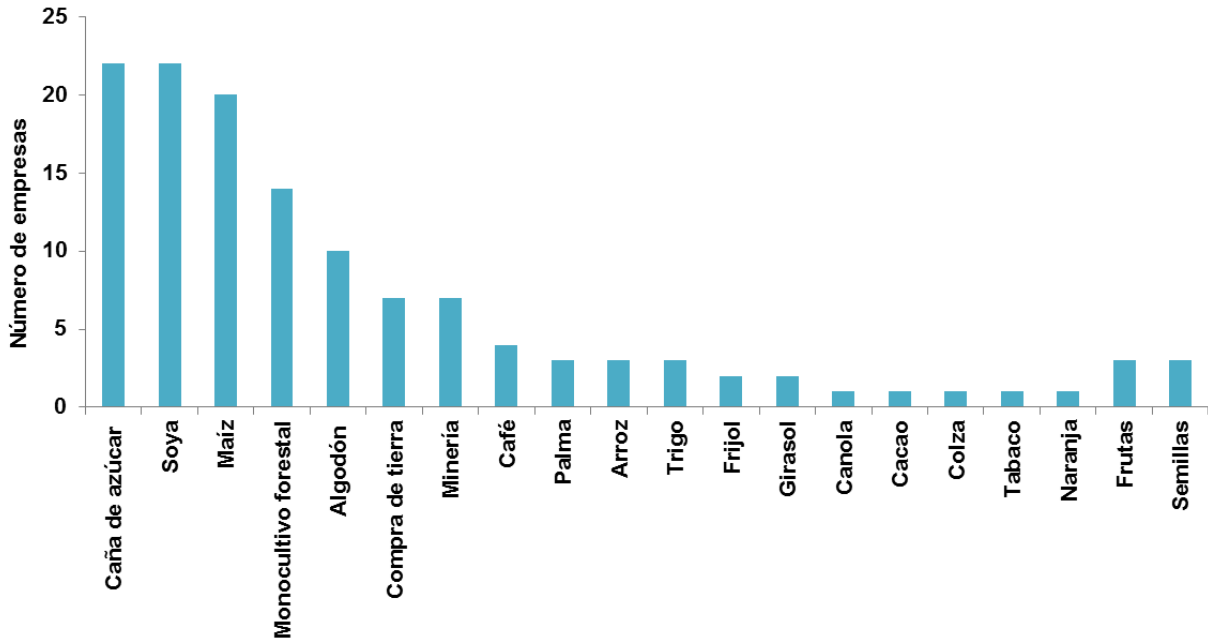
\* VER CUADRO 4



DATALUTA - Banco de Datos de la Lucha por la Tierra  
NERA - Núcleo de Estudios, Pesquisas y Proyectos de Reforma Agraria  
[www.fct.unesp.br/nera](http://www.fct.unesp.br/nera)  
Coordinación: Eduardo Paulon Girardi  
Cartografía: DATALUTA  
Software de Cartografía: Philcarto  
Base Cartográfica: Philippe Waniez  
Fuente de Datos: REDE DATALUTA  
Apoyo: CNPq, FAPESP, FAPEMIG, FAPEMAT, FAPITEC, MDA, PROEX (UNESP, UFU, UFES), CAPES.

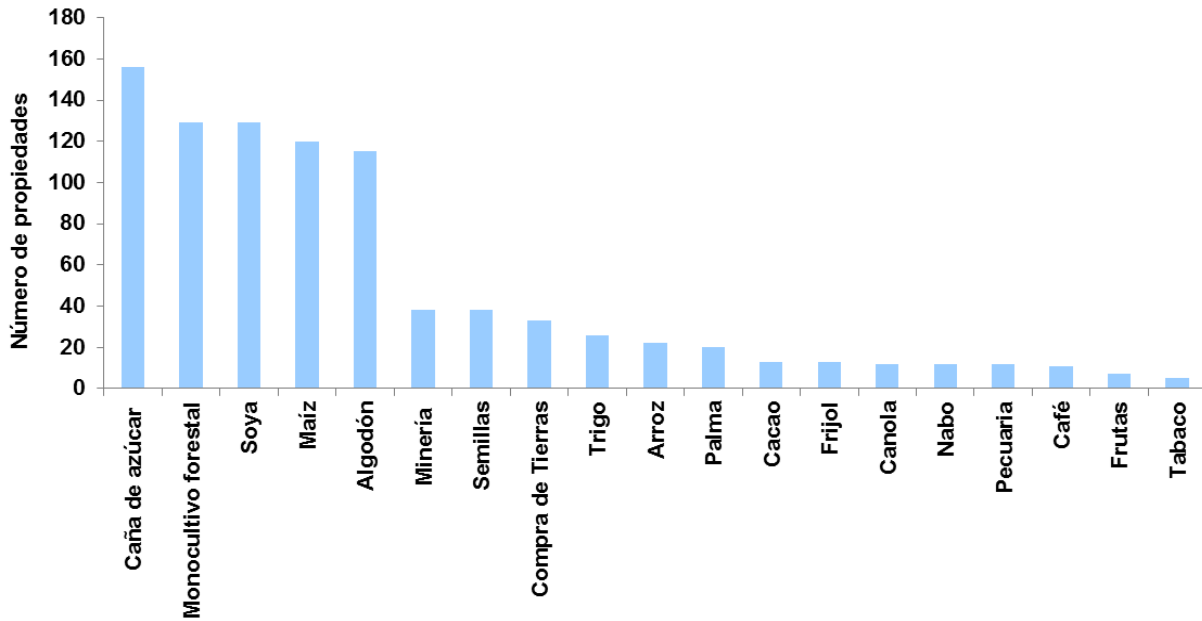


**GRÁFICO 12 - BRASIL - NÚMERO DE EMPRESAS DEL AGRONEGOCIO CON CAPITAL EXTRANJERO POR COMMODITY - 2014**



Fuente: DATALUTA - Banco de Datos de la Lucha por la Tierra, 2015. [www.fct.unesp.br/nera](http://www.fct.unesp.br/nera)

**GRÁFICO 13 - BRASIL - NÚMERO DE PROPIEDADES DE EMPRESAS DEL AGRONEGOCIO CON CAPITAL EXTRANJERO POR COMMODITY - 2014**



Fuente: DATALUTA - Banco de Datos de la Lucha por la Tierra, 2015. [www.fct.unesp.br/nera](http://www.fct.unesp.br/nera)

**PLANCHA 8 – BRASIL – NÚMERO DE EMPRESAS DEL AGRONEGOCIO  
 CON CAPITAL EXTRANJERO POR COMMODITY - 2014**

**CAÑA DE AZÚCAR**



**SOYA**



**MAÍZ**



**MONOCULTIVO DE ÁRBOLES**



**Leyenda**

Número de commodities  
 por municipio



DATALUTA - Banco de Datos de la Lucha por la Tierra  
 NERA - Núcleo de Estudios, Pesquisas y Proyectos de Reforma Agraria  
[www.fct.unesp.br/nera](http://www.fct.unesp.br/nera)

Coordinación: Eduardo Paulon Girardi  
 Cartografía: DATALUTA  
 Software de Cartografía: Phlicarto  
 Base Cartográfica: Philippe Waniez

Fuente de Datos: REDE DATALUTA  
 Apoyo: CNPq, FAPESP, FAPEMIG, FAPEMAT, FAPITEC, MDA, PROEX  
 (UNESP, UFU, UFES), CAPES.

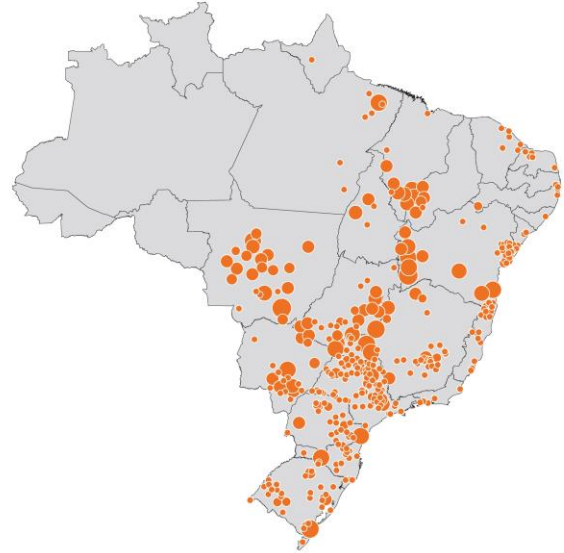
Presidente Prudente, Noviembre de 2015.

**PLANCHA 9 - BRASIL – NÚMERO DE EMPRESAS DEL AGRONEGOCIO  
CON CAPITAL EXTRANJERO POR COMMODITY – 2014**

**ALGODÓN**



**OTRAS COMMODITIES\***



**Leyenda**  
Número de commodities  
por municipios



NÚMERO

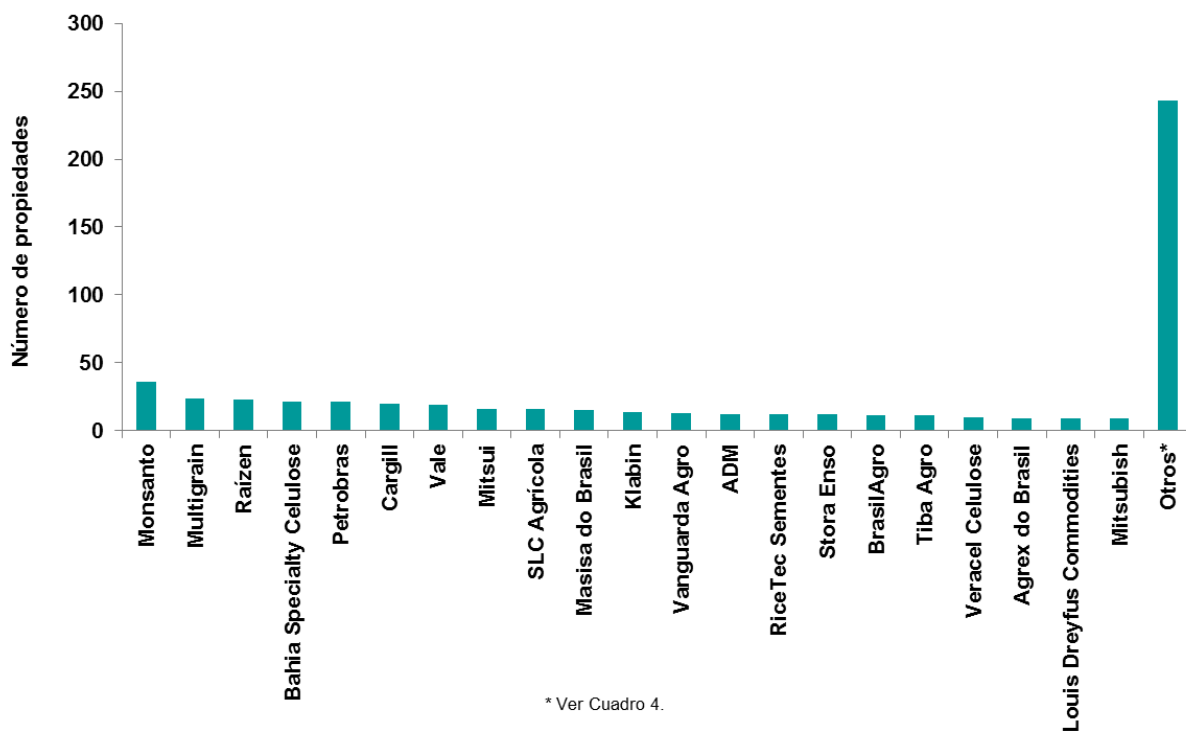
\* VER CUADRO 4

Escala Gráfica  
0 100 200 300 km

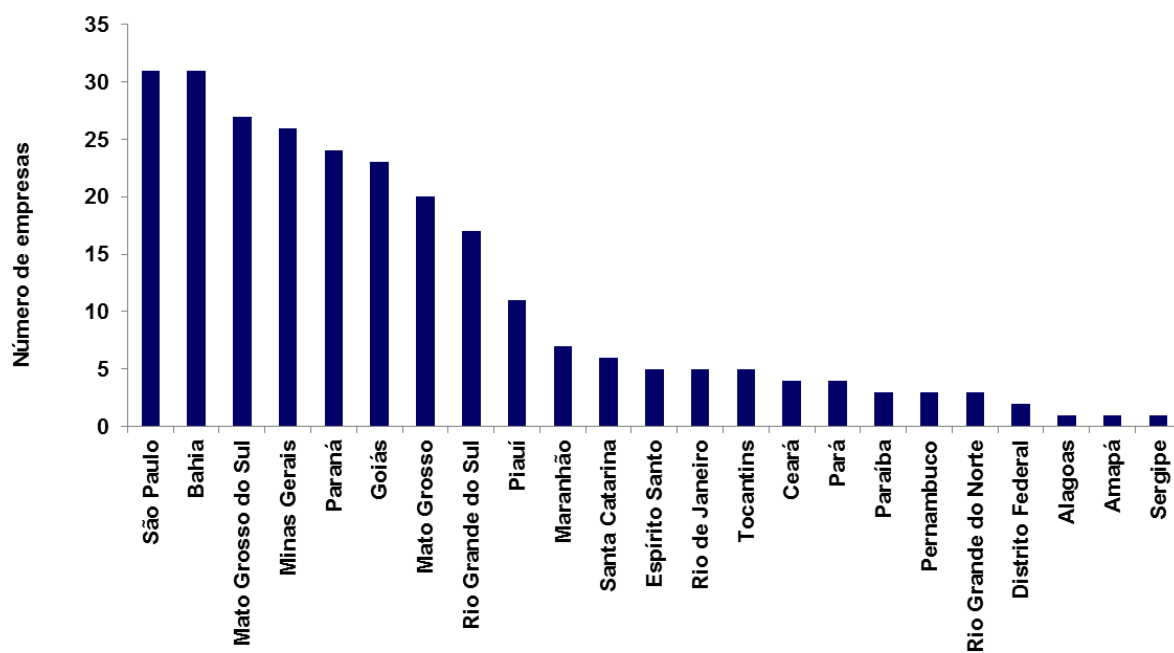
DATALUTA - Banco de Datos de la Lucha por la Tierra  
NERA - Núcleo de Estudios, Pesquisas y Proyectos de  
Reforma Agraria  
[www.fct.unesp.br/nera](http://www.fct.unesp.br/nera)

Coordinación: Eduardo Paulon Girardi  
Cartografía: DATALUTA  
Software de Cartomática: Phicarto  
Base Cartográfica: Philippe Waniez

Fuente de Datos: REDE DATALUTA  
Apoyo: CNPq, FAPESP, FAPEMIG, FAPEMAT, FAPITEC,  
MDA, PROEX (UNESP, UFU, UFES), CAPES.

**GRÁFICO 14 - BRASIL - PRINCIPALES EMPRESAS DEL AGRONEGOCIO CON CAPITAL EXTRANJERO - 2014**


Fuente: DATALUTA - Banco de Datos de la Lucha por la Tierra, 2015. [www.fct.unesp.br/nera](http://www.fct.unesp.br/nera)

**GRÁFICO 15 - BRASIL - NÚMERO DE EMPRESAS DEL AGRONEGOCIO CON CAPITAL EXTRANJERO POR UNIDAD DE LA FEDERACIÓN - 2014**


Fuente: DATALUTA - Banco de Datos de la Lucha por la Tierra, 2015. [www.fct.unesp.br/nera](http://www.fct.unesp.br/nera)

**PLANCHA 10 – BRASIL – PRINCIPALES EMPRESAS DEL AGRONEGOCIO  
 CON CAPITAL EXTRANJERO - 2014**

**MONSANTO**



**MULTIGRAIN**



**RAÍZEN**



**BAHIA SPECIALTY CELULOSE**



**Leyenda**  
 Cantidad de empresas  
 por municipio

• 1 Empresa



DATALUTA - Banco de Datos de la Lucha por la Tierra  
 NERA - Núcleo de Estudios, Pesquisas y Proyectos de Reforma Agraria  
[www.fct.unesp.br/nera](http://www.fct.unesp.br/nera)

Coordinación: Eduardo Paulon Girardi  
 Cartografía: DATALUTA  
 Software de Cartomática: Philcarto  
 Base Cartográfica: Philippe Waniez

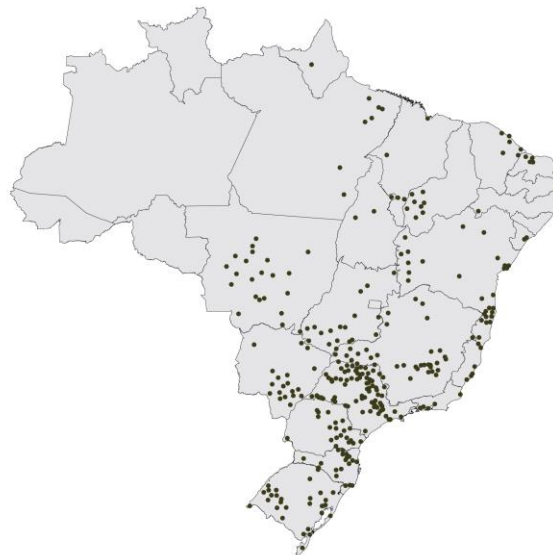
Fuente de Datos: REDE DATALUTA  
 Apoyo: CNPq, FAPESP, FAPEMIG, FAPEMAT, FAPITEC, MDA,  
 PROEX (UNESP, UFU, UFES), CAPES.  
 Presidente Prudente, Noviembre de 2015.

**PLANCHA 11 – BRASIL – PRINCIPALES EMPRESAS DEL AGRONEGOCIO  
 CON CAPITAL EXTRANJERO - 2014**

**PETROBRAS**



**OTRAS EMPRESAS\***



**Leyenda**  
 Cantidad de empresas  
 por municipio

- 1 Empresa

\* VER CUADRO 4



DATALUTA - Banco de Datos de la Lucha por la Tierra  
 NERA - Núcleo de Estudios, Pesquisas y Proyectos de  
 Reforma Agraria  
[www.fct.unesp.br/nera](http://www.fct.unesp.br/nera)  
 Coordinación: Eduardo Paulon Girardi  
 Cartografía: DATALUTA  
 Software de Cartomática: Phlicarto  
 Base Cartográfica: Philippe Waniez  
 Fuente de Datos: REDE DATALUTA  
 Apoyo: CNPq, FAPESP, FAPEMIG, FAPEMAT, FAPITEC,  
 MDA, PROEX (UNESP, UFU, UFES), CAPES.