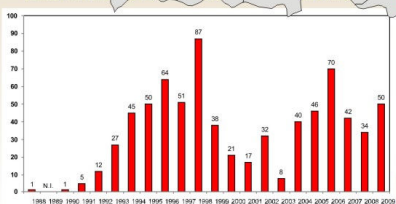
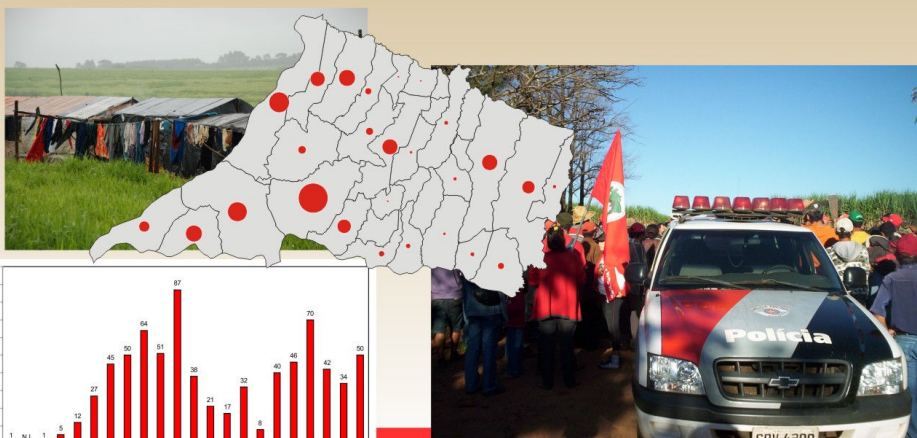


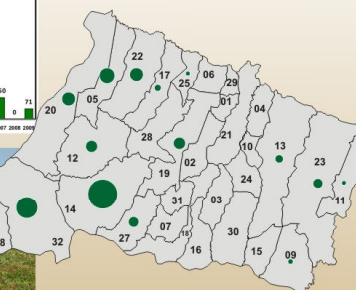
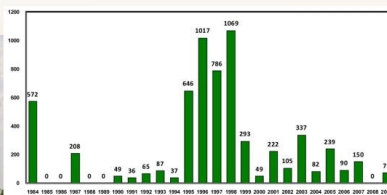
# DATALUTA



## BANCO DE DADOS DA LUTA PELA TERRA




**2009**



**COORDENAÇÃO GERAL:**  
 Bernardo Mançano Fernandes

## REALIZAÇÃO



## APOIO



**DATALUTA**  
**Banco de Dados da Luta Pela Terra**  
**Relatório 2009**

**Coordenação**

**Núcleo de Estudos, Pesquisas e Projetos de Reforma Agrária – NERA (UNESP)**

Prof. Dr. Bernardo Mançano Fernandes

Prof. Dr. Clifford Andrew Welch

**Coordenador de Equipe**

Rubens dos Santos Romão de Souza – NERA

Herivelto Fernandes Rocha - NERA

Israel Felipe Castro Reis – NERA

Carlos Alberto Feliciano – NERA

**Equipe de Pesquisa**

Camila Ferracini Origuéla – NERA

Carlos Alfredo Vacaflores Rivero – NERA

Claudia Pilar Lizarraga Aranibar – NERA

Danilo Valentin Pereira – NERA

Elenira de Jesus Souza – NERA

Elienai Constantino Gonçalves – NERA

Eraldo da Silva Ramos Filho – NERA

Estevan Leopoldo de Freitas Coca – NERA

Francilane Eulália de Souza – NERA

Hellen Carolina Gomes Mesquita da Silva – NERA

Herivelto Fernandes Rocha – NERA

Janaína Francisca Souza Campos - NERA

José Sobreiro Filho – NERA

Lara Cardoso Dalperio – NERA

Leandro Nieves Ribeiro – NERA

Nallígia Tavares de Oliveira – NERA

Munir Jorge Felício – NERA

Rafael de Oliveira Coelho dos Santos – NERA

Ronaldo Desidério Castange – NERA

Rubens dos Santos Romão de Souza – NERA

Thaís Fernandes de Almeida – NERA

Tiago Egídio Avanço Cubas – NERA

Tomás Sombini Druzian – NERA

**Programa DATALUTA**

Ronaldo Celso Messias Correia – NERA

**Consultor Cartografia Geográfica**

Eduardo Paulon Girardi - UFMT

NERA - Núcleo de Estudos, Pesquisas e Projetos de Reforma Agrária – FCT/ UNESP

Coordenação: FERNANDES, Bernardo Mançano. Presidente Prudente, São Paulo. Setembro de 2010.

DATALUTA – Banco de Dados da Luta pela Terra: Relatório 2009.

2008 – ano 1

2009 – ano 2

2010 – ano 3

Anual

1. Geografia – Questão Agrária – Ocupações – Assentamentos – Movimentos Socioterritoriais – Estrutura fundiária – Territorialização – Espacialização – Pontal do Paranapanema.

## SUMÁRIO

APRESENTAÇÃO	4
METODOLOGIA	6
<b>DATALUTA PONTAL DO PARANAPANEMA – OCUPAÇÕES – 1988-2009</b>	
TABELA 1 - NÚMERO DE OCUPAÇÕES E DE FAMÍLIAS POR MUNICÍPIO	7
GRÁFICO 1 - NÚMERO DE OCUPAÇÕES POR ANO	8
GRÁFICO 2 - NÚMERO DE FAMÍLIAS EM OCUPAÇÕES POR ANO	8
MAPA 1 - GEOGRAFIA DAS OCUPAÇÕES DE TERRAS - NÚMERO DE OCUPAÇÕES	9
MAPA 2 - GEOGRAFIA DAS OCUPAÇÕES DE TERRAS - NÚMERO DE FAMÍLIAS EM OCUPAÇÕES	10
MAPA 3 - GEOGRAFIA DAS OCUPAÇÕES DE TERRAS - MUNICÍPIOS COM OCORRÊNCIA DE OCUPAÇÕES	11
<b>DATALUTA PONTAL DO PARANAPANEMA – OCUPAÇÕES – 2009</b>	
TABELA 2 - NÚMERO DE OCUPAÇÕES E DE FAMÍLIAS POR MUNICÍPIO	12
MAPA 4 - GEOGRAFIA DAS OCUPAÇÕES DE TERRAS - NÚMERO DE OCUPAÇÕES	13
MAPA 5 - GEOGRAFIA DAS OCUPAÇÕES DE TERRAS - NÚMERO DE FAMÍLIAS EM OCUPAÇÕES	14
MAPA 6 - GEOGRAFIA DAS OCUPAÇÕES DE TERRAS - MUNICÍPIOS COM OCORRÊNCIA DE OCUPAÇÕES	15
<b>DATALUTA PONTAL DO PARANAPANEMA – ASSENTAMENTOS RURAIS – 1984-2009</b>	
TABELA 3 - NÚMERO DE ASSENTAMENTOS RURAIS, FAMÍLIAS E ÁREA POR MUNICÍPIO	16
GRÁFICO 3 - NÚMERO DE ASSENTAMENTOS POR ANO - ÁREAS OBTIDAS	17
GRÁFICO 4 - NÚMERO DE FAMÍLIAS ASSENTADAS POR ANO - ÁREAS OBTIDAS	17
MAPA 7 - GEOGRAFIA DOS ASSENTAMENTOS RURAIS - NÚMERO DE ASSENTAMENTOS	18
MAPA 8 - GEOGRAFIA DOS ASSENTAMENTOS RURAIS - NÚMERO DE FAMÍLIAS ASSENTADAS	19
MAPA 9 - GEOGRAFIA DOS ASSENTAMENTOS RURAIS - ÁREA DOS ASSENTAMENTOS	20
MAPA 10 - GEOGRAFIA DOS ASSENTAMENTOS RURAIS - MUNICÍPIOS COM OCORRÊNCIA DE ASSENTAMENTOS	21
<b>DATALUTA PONTAL DO PARANAPANEMA – ESTRUTURA FUNDIÁRIA – 1992-1998-2003</b>	
TABELA 4 - MUDANÇAS DA ESTRUTURA FUNDIÁRIA POR CLASSE DE ÁREA	22
TABELA 5 - MUDANÇAS DA ESTRUTURA FUNDIÁRIA POR MUNICÍPIO	23
<b>DATALUTA PONTAL DO PARANAPANEMA – MOVIMENTOS SOCIOTERRITORIAIS – 2000-2009</b>	
TABELA 6 - OCUPAÇÕES REALIZADAS PELOS MOVIMENTOS SOCIOTERRITORIAIS - 2000-2009	24
TABELA 7 - OCUPAÇÕES REALIZADAS PELOS MOVIMENTOS SOCIOTERRITORIAIS - 2009	25
QUADRO 1 - MOVIMENTOS SOCIOTERRITORIAIS QUE ATUARAM - 2000-2009	26
QUADRO 2 - MOVIMENTOS SOCIOTERRITORIAIS QUE ATUARAM EM 2009	29
QUADRO 3 - NÚMERO E NOME DOS MOVIMENTOS SOCIOTERRITORIAIS QUE REALIZARAM OCUPAÇÕES POR ANO NO PERÍODO 2000-2009.	32
GRÁFICO 5 - NÚMERO DE MUNICÍPIOS, ONDE OS MOVIMENTOS SOCIOTERRITORIAIS REALIZARAM OCUPAÇÕES NO PERÍODO 2000-2009	33
GRÁFICO 6 - EVOLUÇÃO DOS MOVIMENTOS SOCIOTERRITORIAIS - 2000-2009	33
GRÁFICO 7 - RELAÇÃO DOS MOVIMENTOS SOCIOTERRITORIAIS, NÚMERO DE OCUPAÇÕES E NÚMERO DE FAMÍLIAS EM OCUPAÇÕES - 2000-2009.	34
GRÁFICO 8 - NÚMERO DE FAMÍLIAS EM OCUPAÇÕES - PARTICIPAÇÃO DO MST E DOS DEMAIS MOVIMENTOS – 2000-2009	34
MAPA 11 - GEOGRAFIA DOS MOVIMENTOS SOCIOTERRITORIAIS - ESPACIALIZAÇÃO DO	

MLST - NÚMERO DE FAMÍLIAS EM OCUPAÇÕES.	35
MAPA 12 - GEOGRAFIA DOS MOVIMENTOS SOCIOTERRITORIAIS - ESPACIALIZAÇÃO DO MLT	36
- NÚMERO DE FAMÍLIAS EM OCUPAÇÕES	
MAPA 13 - GEOGRAFIA DOS MOVIMENTOS SOCIOTERRITORIAIS - ESPACIALIZAÇÃO DO	37
MTSTCB - NÚMERO DE FAMÍLIAS EM OCUPAÇÕES.	
MAPA 14 - GEOGRAFIA DOS MOVIMENTOS SOCIOTERRITORIAIS - ESPACIALIZAÇÃO DO MST	38
DA BASE - NÚMERO DE FAMÍLIAS EM OCUPAÇÕES.	
MAPA 15 - GEOGRAFIA DOS MOVIMENTOS SOCIOTERRITORIAIS - ESPACIALIZAÇÃO DO	39
MAST - NÚMERO DE FAMÍLIAS EM OCUPAÇÕES.	
MAPA 16 - GEOGRAFIA DOS MOVIMENTOS SOCIOTERRITORIAIS - ESPACIALIZAÇÃO DO MST	40
- NÚMERO DE FAMÍLIAS EM OCUPAÇÕES.	
MAPA 17 - GEOGRAFIA DOS MOVIMENTOS SOCIOTERRITORIAIS - NÚMERO DE FAMÍLIAS EM	41
OCUPAÇÕES.	

## APRESENTAÇÃO

Apresentamos o segundo relatório regional da série de relatórios do DATALUTA. Nosso projeto é difundir os resultados de nossas pesquisas em escala local, de modo a contribuir com leituras diferenciadas da questão agrária. Os grupos de pesquisa que compõem a REDE DATALUTA estão trabalhando para publicar estes relatórios em seus estados. O **DATALUTA – Banco de Dados da Luta pela Terra** – é um projeto de pesquisa e extensão criado no **Núcleo de Estudos, Pesquisas e Projetos de Reforma Agrária – NERA** – vinculado ao **Departamento de Geografia da Faculdade de Ciências e Tecnologia da UNESP**, *campus* de Presidente Prudente. Desde 2005, o **Laboratório de Geografia Agrária – LAGEA** – da Universidade Federal de Uberlândia compõe a **REDE DATALUTA**. A partir do ano de 2007 o **Laboratório de Geografia das Lutas no Campo e na Cidade – GEOLUTAS** do Departamento de Geografia da Universidade Estadual do Oeste do Paraná – *campus* de Marechal Rondon – ingressou nesta parceria. Em 2009, o **Núcleo de Estudos Agrários – NEAG** do Departamento de Geografia da Universidade Federal do Rio Grande do Sul passou a fazer parte da Rede. Esses convênios estão contribuindo para a espacialização do DATALUTA, criando condições de estabelecer uma rede nacional, obtendo dados mais apurados, auxiliando para a qualificação do conhecimento e desenvolvimento dos temas vinculados à questão agrária. Hoje o DATALUTA tornou-se uma referência internacional para os estudiosos da questão agrária, o que tem possibilitado intercâmbios de pesquisa com países como Canadá, Estados Unidos, Cuba, Espanha, Bolívia, Equador, Colômbia, Argentina e França.

O presente relatório apresenta dados detalhados da luta pela terra na região do Pontal do Paranapanema - Estado de São Paulo, desde 1988. Traz informações representadas em tabelas, quadros, gráficos e mapas da espacialização da luta pela terra sobre os movimentos socioterritoriais e as ocupações. Com este mesmo procedimento representamos a territorialização dos movimentos e suas lutas na criação de assentamentos, impactando a estrutura fundiária.

A dificuldade de acesso aos dados sistematizados de ocupações de terras, assentamentos rurais, movimentos socioterritoriais e estrutura fundiária tem sido um problema para pesquisadores e outros interessados na questão agrária no Brasil. A razão principal é a fragmentação das informações pelas fontes primárias e as diferentes formas de organização dos dados, de maneira a impossibilitar comparações em escalas geográficas e períodos históricos. Procurando superar essa dificuldade, em 1998, foi criado o DATALUTA. Este foi o primeiro projeto de pesquisa do NERA, fundado no mesmo ano. Entre 1999 e 2005, publicamos anualmente o Relatório DATALUTA BRASIL com dados organizados em diversas escalas: nacional, estadual, microrregional e municipal, sendo as duas últimas escalas somente para a região do Pontal do Paranapanema, que é definida pela UNIPONTAL – União dos Municípios do Pontal do Paranapanema.

Nos anos de 2006 e 2007, no Relatório DATALUTA BRASIL não foram publicados dados do Pontal. Dez anos após a criação do DATALUTA, lançamos o primeiro relatório especializado para divulgar dados sistematizados da região, onde ocorre uma das mais intensas disputas territoriais da história da luta pela implantação de reforma agrária no Brasil.

A constituição de um banco de dados que reúna informações a respeito da questão agrária brasileira assume fundamental importância. Pesquisadores, instituições públicas e privadas e a imprensa nacional e internacional são usuários que freqüentemente utilizam os dados disponibilizados pelo DATALUTA para efetuarem suas respectivas interpretações sobre a questão agrária no país. Alguns exemplos são os artigos



publicados em jornais como: *Estado de S. Paulo*, *Folha de S. Paulo*, *O Dia de Goiânia*, *Jornal de Fato do Rio Grande do Norte*, *Correio Brasiliense*, *Correio da Bahia*, *Diário do Nordeste*, *Gazeta do Povo*, revistas *Veja*, *Isto É* e *Carta Capital*, também na revista ADUSP e na revista *Terra Livre* da Associação dos Geógrafos Brasileiros – AGB do Brasil, além de periódicos internacionais como o Argentino *Serie Ensayos & Investigaciones Nº 28 de Buenos Aires* e o espanhol *Revista Electrónica de Geografía Y Ciencias Sociales da Universidad de Barcelona*, dentre outros. Em 2006, a *Enciclopédia Latino Americana* (Editora Boitempo), organizada por Emir Sader e em 2007, o *Geoatlas* (Editora Ática), escrito pela Maria Elena Simielli, também utilizaram nossos dados.

Três universidades utilizaram o DATALUTA para elaboração de questões em seus vestibulares: são: UEL - Universidade Estadual de Londrina, UFSCar - Universidade Federal de São Carlos e PUC/SP - Pontifícia Universidade Católica de São Paulo. Estudantes de graduação, pós-graduação e outros pesquisadores de instituições como USP - Universidade de São Paulo, UEM -Universidade Estadual de Maringá, UFSC - Universidade Federal de Santa Catarina, UFBA - Universidade Federal da Bahia, UFF - Universidade Federal Fluminense, UFRJ - Universidade Federal do Rio de Janeiro utilizam mapas, tabelas, quadros e gráficos em projetos, trabalhos e pesquisas acadêmicas.

Os relatórios anuais do DATALUTA são entregues ao Acervo Documental do MST - Movimento dos Trabalhadores Rurais Sem Terra, estabelecido no CEDEM - Centro de Memória e Documentação da UNESP, criado a partir de convênio celebrado entre a UNESP e a ANCA -Associação Nacional de Cooperação Agrícola. Também este relatório é resultado de uma parceria entre UNESP e o FEHIDRO - Fundo Estadual de Recursos Hídricos, em que procuramos divulgar conhecimentos sobre as realidades dos territórios localizados na bacia hidrográfica do rio Paranapanema.

Tomamos com referência o Relatório DATALUTA - BRASIL, de modo que o Relatório DATALUTA – Pontal do Paranapanema possui sumário semelhante. Neste relatório destacamos os mapas dos movimentos socioterritoriais mais atuantes e informamos que o mapa síntese contém algumas limitações de representação que, todavia, podem ser suprimidas quando se analisa os mapas onde os movimentos estão representados individualmente.

Para a divulgação mais rápida dos dados do DATALUTA, criamos em janeiro de 2008 o Boletim DATALUTA. Com este periódico estamos difundindo nossas análises sobre as sistematizações e confrontações, bem como leituras de outros pesquisadores que divulgamos em publicação denominada “artigo do mês”. Visite [www.fct.unesp.br/nera/boletim](http://www.fct.unesp.br/nera/boletim). Para receber mensalmente o Boletim envie e-mail para [boletimdataluta@fct.unesp.br](mailto:boletimdataluta@fct.unesp.br)

Nossos agradecimentos a todos os pesquisadores que trabalharam intensivamente na elaboração deste relatório, bem como no desenvolvimento de outras atividades, sempre comprometidos com a pesquisa da questão agrária. Igualmente, agradecemos o apoio da Pró-Reitoria de Extensão Universitária da UNESP – PROEX, do Programa Unesp de Divulgação Permanente da Ciência – CIÊNCIA na UNESP, do Conselho Nacional de Desenvolvimento Científico e Tecnológico – CNPq, o Fundo de Amparo à Pesquisa do Estado de São Paulo – FAPESP, que possibilitaram a continuidade e desenvolvimento de nossos estudos.

Mais uma vez, solicitamos aos usuários desses dados a gentileza de nos enviar um exemplar do trabalho resultado por via eletrônica ou por correio convencional, para fazer parte de nossos arquivos.

Presidente Prudente, setembro de 2010.  
**Prof. Dr. Bernardo Mançano Fernandes**  
**Prof. Dr. Clifford Andrew Welch**

## METODOLOGIA

A metodologia do DATALUTA é composta por um conjunto de procedimentos que compreende as fontes, as escalas e as categorias. Para as categorias ocupações o registro dos dados é desde 1988; assentamentos desde 1979; movimentos socioterritoriais desde 2000 e os dados da estrutura fundiária são de 1992, 1998 e 2003. Os dados de ocupações de terra, famílias e movimentos socioterritoriais são organizados a partir das seguintes fontes: CPT - Comissão Pastoral da Terra, OAN - Ouvidoria Agrária Nacional e dos dados levantados de diários nacionais e regionais pelo grupo de pesquisa **NERA**. Esses dados são confrontados e compõem o DATALUTA ocupações.

Os dados de assentamentos rurais são compostos a partir das seguintes fontes: INCRA – Instituto Nacional de Colonização e Reforma Agrária e ITESP – Fundação Instituto de Terras do Estado de São Paulo – José Gomes da Silva. Os dados da estrutura fundiária são do SNCR - Sistema Nacional de Cadastro Rural do INCRA.

No organograma a seguir, apresentamos a escala, categorias e as fontes dos dados do DATALUTA.



### Escala, categorias e fontes do DATALUTA

No DATALUTA os dados são sistematizados por categorias. A organização dos dados das **categorias assentamentos, ocupações, movimentos socioterritoriais e estrutura fundiária** subsidiam análises apuradas da espacialização e da territorialização da luta pela terra e da reforma agrária no Brasil. Estas análises são divulgadas todos os anos com a publicação digital do Relatório DATALUTA e são subsídios importantes para os pesquisadores da questão agrária brasileira.

Os dados das respectivas fontes são digitados *on line* no Programa DATALUTA pelos pesquisadores dos grupos de pesquisa que constituem a **REDE DATALUTA**. No Programa, os dados são sistematizados para serem organizados nos seguintes aplicativos: Microsoft Excel, Philcarto e CorelDraw, onde são armazenados para elaboração de diferentes tipos de representação: tabelas, quadros, gráficos e mapas, que compõem os relatórios. As possibilidades de análise são amplas, dentre elas destacamos as análises do tipo espacial, escalar, temporal, periódica, comparativa e temática.

Os dados do DATALUTA são utilizados em diversos relatórios de pesquisas, artigos, monografias, dissertações e teses elaborados por pesquisadores do NERA e outros. Visite nosso sítio [www.fct.unesp.br/nera](http://www.fct.unesp.br/nera) e conheça um pouco mais de nossos trabalhos. Caso necessite de microdados para pesquisas sobre a luta pela terra no Brasil ou projeto de desenvolvimento dos assentamentos, envie ofício com as especificações para [nera@fct.unesp.br](mailto:nera@fct.unesp.br).

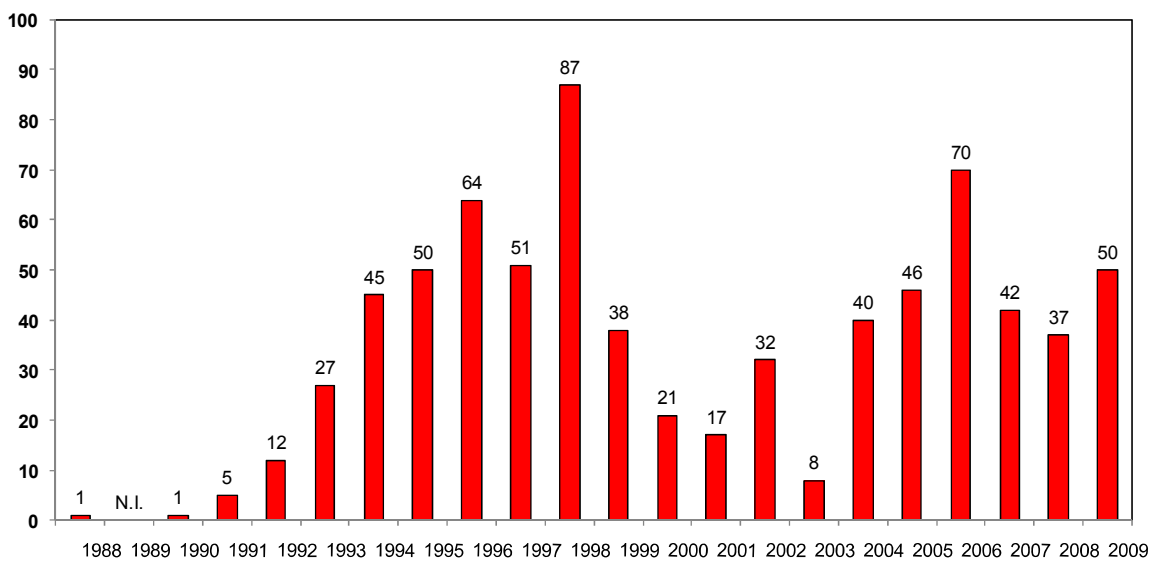


**TABELA 1 - PONTAL DO PARANAPANEMA - NÚMERO DE OCUPAÇÕES E DE FAMÍLIAS POR MUNICÍPIO - 1988-2009**

<b>MUNICÍPIO</b>	<b>Nº OCUPAÇÕES</b>	<b>%</b>	<b>Nº FAMÍLIAS</b>	<b>%</b>
Alfredo Marcondes	0	0,00	0	0,00
Alvares Machado	2	0,27	94	0,09
Anhumas	0	0,00	0	0,00
Caiabu	0	0,00	0	0,00
Caiuá	43	5,78	2.746	2,71
Emilianópolis	1	0,13	0	0,00
Estrela do Norte	0	0,00	0	0,00
Euclides da Cunha Paulista	54	7,26	6.966	6,88
Iepê	9	1,21	526	0,52
Indiana	0	0,00	0	0,00
João Ramalho	3	0,40	74	0,07
Marabá Paulista	13	1,75	3.484	3,44
Martinópolis	49	6,59	2.580	2,55
Mirante do Paranapanema	171	22,98	33.527	33,10
Nantes	4	0,54	465	0,46
Narandiba	5	0,67	417	0,41
Piquerobi	9	1,21	302	0,30
Pirapozinho	7	0,94	900	0,89
Presidente Bernardes	48	6,45	3.300	3,26
Presidente Epitácio	81	10,89	9.135	9,02
Presidente Prudente	4	0,54	620	0,61
Presidente Venceslau	54	7,26	2.652	2,62
Rancharia	33	4,44	5.750	5,68
Regente Feijó	3	0,40	55	0,05
Ribeirão dos Índios	1	0,13	60	0,06
Rosana	23	3,09	2.197	2,17
Sandovalina	38	5,11	11.882	11,73
Santo Anastácio	12	1,61	1.424	1,41
Santo Expedito	0	0,00	0	0,00
Taciba	2	0,27	190	0,19
Tarabaí	1	0,13	400	0,39
Teodoro Sampaio	74	9,95	11.529	11,38
<b>TOTAL</b>	<b>744</b>	<b>100,00</b>	<b>101.275</b>	<b>100,00</b>

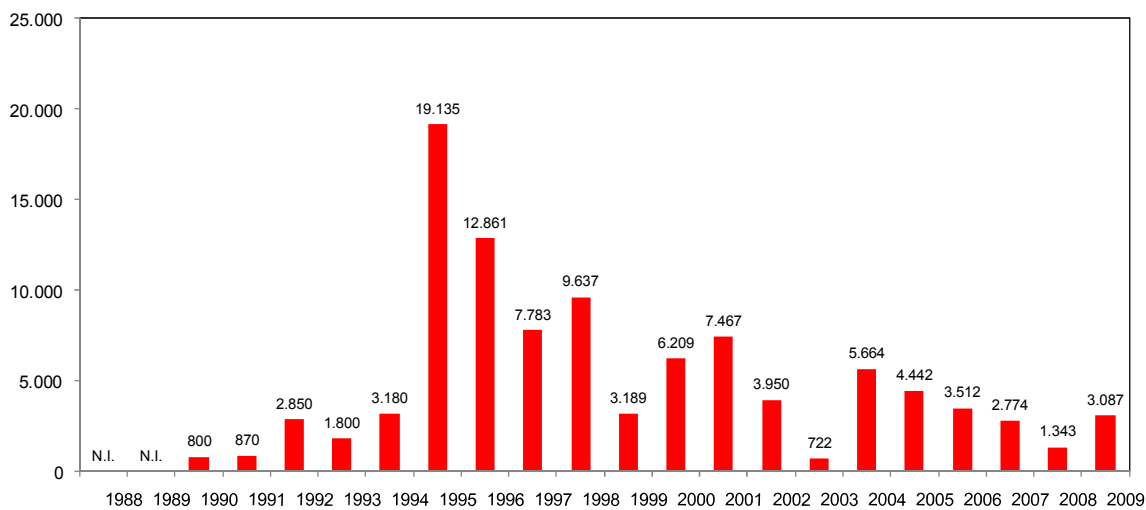
Fonte: DATALUTA - Banco de Dados da Luta pela Terra, 2010. [www.fct.unesp.br/nera](http://www.fct.unesp.br/nera)

**GRÁFICO 1 - PONTAL DO PARANAPANEMA - NÚMERO DE OCUPAÇÕES - 1988-2009**



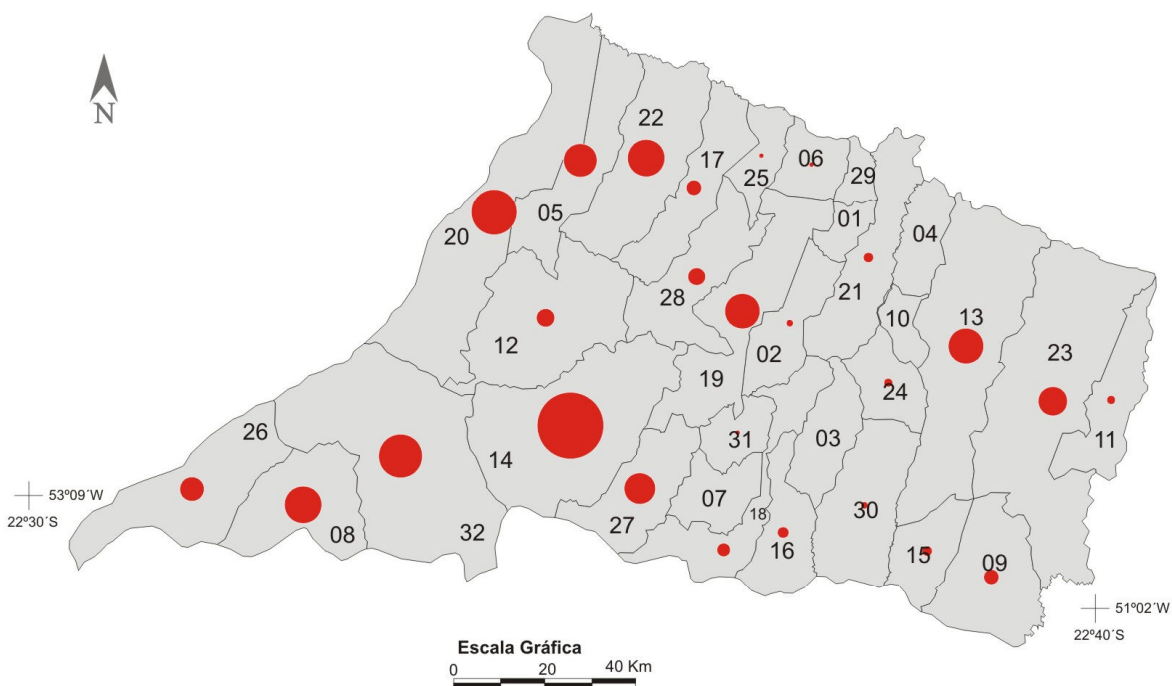
Fonte: DATALUTA - Banco de Dados da Luta Pela Terra, 2010. [www.fct.unesp.br/nera](http://www.fct.unesp.br/nera)

**GRÁFICO 2 - PONTAL DO PARANAPANEMA - NÚMERO DE FAMÍLIAS EM OCUPAÇÕES - 1988-2009**



Fonte: DATALUTA - Banco de Dados da Luta Pela Terra, 2010. [www.fct.unesp.br/nera](http://www.fct.unesp.br/nera)

**Mapa 1 - Pontal do Paranapanema - Geografia das Ocupações de Terra - 1988-2009  
Número de Ocupações**



**Índice de Municípios**

01 - Alfredo Marcondes	13 - Martinópolis	25 - Ribeirão dos Índios
02 - Álvares Machado	14 - Mirante do Paranapanema	26 - Rosana
03 - Anhumas	15 - Nantes	27 - Sandovalina
04 - Caiabu	16 - Narandiba	28 - Santo Anastácio
05 - Caiuá	17 - Piquerobi	29 - Santo Expedito
06 - Emilianópolis	18 - Pirapozinho	30 - Taciba
07 - Estrela do Norte	19 - Presidente Bernardes	31 - Tarabá
08 - Euclides da Cunha Paulista	20 - Presidente Epitácio	32 - Teodoro Sampaio
09 - Iepê	21 - Presidente Prudente	
10 - Indiana	22 - Presidente Venceslau	
11 - João Ramalho	23 - Rancharia	
12 - Marabá Paulista	24 - Regente Feijó	

**Legenda**

Número de Ocupações por município



**DATALUTA - Banco de Dados da Luta pela Terra**

**NERA:** Núcleo de Estudos, Pesquisas e Projetos de Reforma Agrária  
[www.fct.unesp.br/nera](http://www.fct.unesp.br/nera)

**Coordenação:** Bernardo Mançano Fernandes  
**Cartografia:** Nallígia Tavares de Oliveira e Camila Ferrancini Origuéla

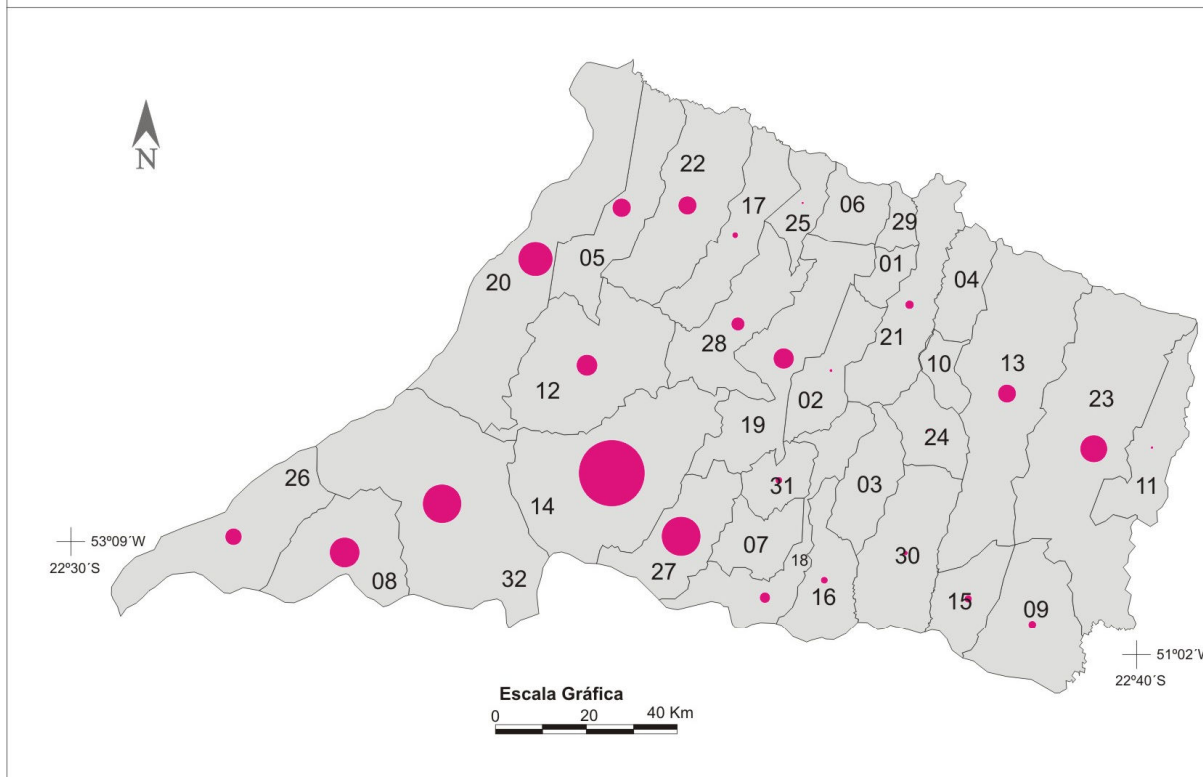
**Software de Cartomática:** Philcarto  
**Base cartográfica:** Eduardo Paulon Girardi

**Fonte de Dados :** CPT, OAN e DATALUTA (NERA)

**Apoio:** CNPq, FAPESP E PROEX/UNESP

**Presidente Prudente, agosto de 2010**

**Mapa 2 - Pontal do Paranapanema - Geografia das Ocupações de Terra - 1988-2009  
Número de Famílias em Ocupações**




**Índice de Municípios**

01 - Alfredo Marcondes	13 - Martinópolis	25 - Ribeirão dos Índios
02 - Álvares Machado	14 - Mirante do Paranapanema	26 - Rosana
03 - Anhumas	15 - Nantes	27 - Sandovalina
04 - Caiabá	16 - Nandiba	28 - Santo Anastácio
05 - Caiuá	17 - Piquerobi	29 - Santo Expedito
06 - Emilianópolis	18 - Pirapozinho	30 - Taciba
07 - Estrela do Norte	19 - Presidente Bernardes	31 - Tarabaí
08 - Euclides da Cunha Paulista	20 - Presidente Epitácio	32 - Teodoro Sampaio
09 - Iepê	21 - Presidente Prudente	
10 - Indiana	22 - Presidente Venceslau	
11 - João Ramalho	23 - Rancharia	
12 - Marabá Paulista	24 - Regente Feijó	

**Legenda**

Número de famílias\* em ocupações por município



\*Calcula-se 4 pessoas por família (IBGE)

DATALUTA - Banco de Dados da Luta pela Terra

NERA: Núcleo de Estudos, Pesquisas e Projetos de Reforma Agrária  
[www.fct.unesp.br/nera](http://www.fct.unesp.br/nera)

Coordenação: Bernardo Maçano Fernandes  
Cartografia: Nalligia Tavares de Oliveira e Camila Ferrancini Origuéla

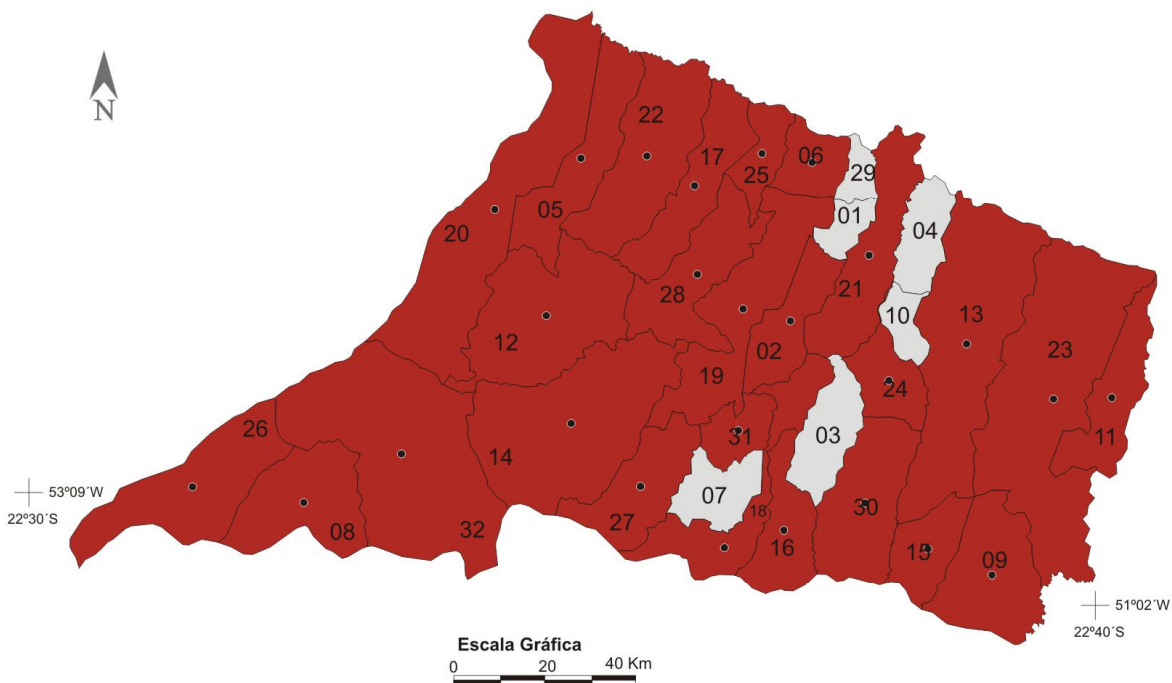
Software de Cartomática: Philcarto  
Base cartográfica: Eduardo Paulon Girardi

Fonte de Dados : CPT, OAN e DATALUTA (NERA)

Apoio: CNPq, FAPESP E PROEX/UNESP

Presidente Prudente, agosto de 2010



**Mapa 3 - Pontal do Paranapanema - Geografia das Ocupações de Terra - 1988-2009  
Municípios com Ocorrência de Ocupações**



**Índice de Municípios**

01 - Alfredo Marcondes	13 - Martinópolis	25 - Ribeirão dos Índios
02 - Álvares Machado	14 - Mirante do Paranapanema	26 - Rosana
03 - Anhumas	15 - Nantes	27 - Sandovalina
04 - Caiabu	16 - Narandiba	28 - Santo Anastácio
05 - Caiuá	17 - Piquerobi	29 - Santo Expedito
06 - Emilianópolis	18 - Pirapozinho	30 - Taciba
07 - Estrela do Norte	19 - Presidente Bernardes	31 - Tarabá
08 - Euclides da Cunha Paulista	20 - Presidente Epitácio	32 - Teodoro Sampaio
09 - Iepê	21 - Presidente Prudente	
10 - Indiana	22 - Presidente Venceslau	
11 - João Ramalho	23 - Rancharia	
12 - Marabá Paulista	24 - Regente Feijó	

**Legenda**

-  Municípios com ocorrências de ocupações
-  Centro dos municípios com ocorrências de ocupações

DATALUTA - Banco de Dados da Luta pela Terra

NERA: Núcleo de Estudos, Pesquisas e Projetos de Reforma Agrária  
[www.fct.unesp.br/nera](http://www.fct.unesp.br/nera)

Coordenação: Bernardo Mançano Fernandes  
Cartografia: Nallígia Tavares de Oliveira e Camila Ferrancini Origuéla

Software de Cartomática: Philcarto  
Base cartográfica: Eduardo Paulon Girardi

Fonte de Dados : CPT, OAN e DATALUTA (NERA)

Apoio: CNPq, FAPESP E PROEX/UNESP

Presidente Prudente, agosto de 2010

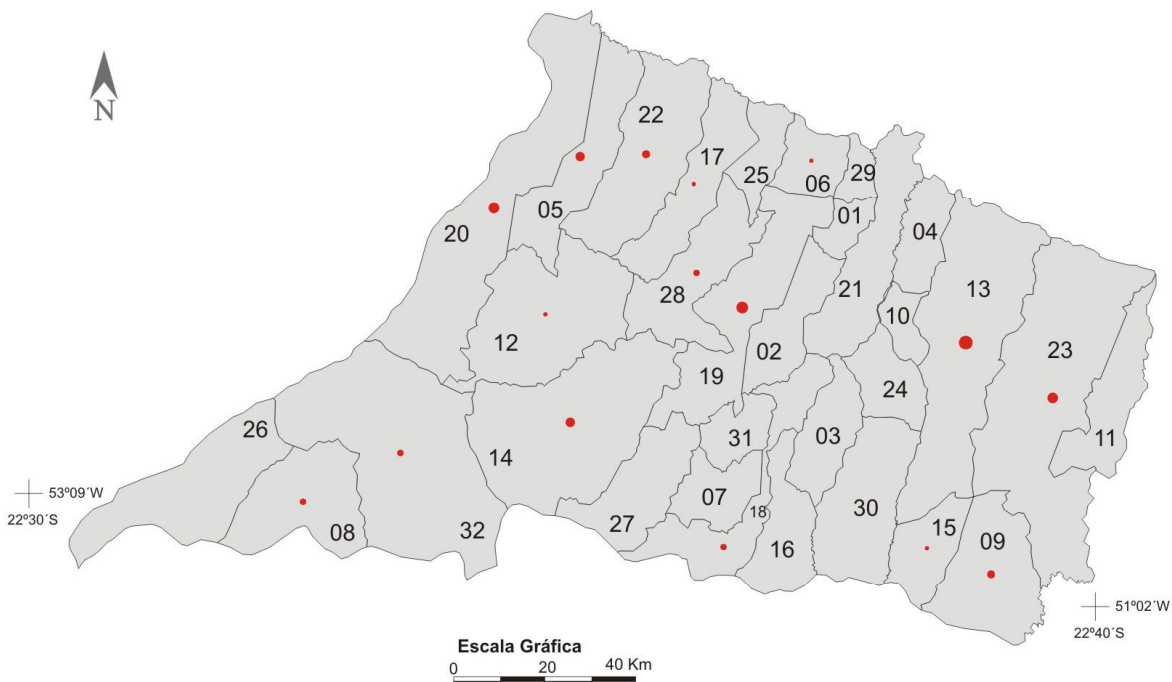
**TABELA 2 - PONTAL DO PARANAPANEMA - NÚMERO DE OCUPAÇÕES E DE FAMÍLIAS POR MUNICÍPIO - 2009**

<b>MUNICÍPIO</b>	<b>Nº OCUPAÇÕES</b>	<b>%</b>	<b>Nº FAMÍLIAS</b>	<b>%</b>
Alfredo Marcondes	0	0,00	0	0,00
Álvares Machado	0	0,00	0	0,00
Anhumas	0	0,00	0	0,00
Caiabu	0	0,00	0	0,00
Caiuá	4	8,00	152	4,92
Emilianópolis	1	2,00	0	0,00
Estrela do Norte	0	0,00	0	0,00
Euclides da Cunha Paulista	2	4,00	130	4,21
Iepê	3	6,00	245	7,94
Indiana	0	0,00	0	0,00
João Ramalho	0	0,00	0	0,00
Marabá Paulista	1	2,00	120	3,89
Martinópolis	8	16,00	440	14,25
Mirante do Paranapanema	4	8,00	510	16,52
Nantes	1	2,00	300	9,72
Narandiba	0	0,00	0	0,00
Piquerobi	1	2,00	0	0,00
Pirapozinho	2	4,00	140	4,54
Presidente Bernardes	6	12,00	340	11,01
Presidente Epitácio	5	10,00	170	5,51
Presidente Prudente	0	0,00	0	0,00
Presidente Venceslau	3	6,00	50	1,62
Rancharia	5	10,00	360	11,66
Regente Feijó	0	0,00	0	0,00
Ribeirão dos Índios	0	0,00	0	0,00
Rosana	0	0,00	0	0,00
Sandovalina	0	0,00	0	0,00
Santo Anastácio	2	4,00	70	2,27
Santo Expedito	0	0,00	0	0,00
Taciba	0	0,00	0	0,00
Tarabaí	0	0,00	0	0,00
Teodoro Sampaio	2	4,00	60	1,94
<b>TOTAL</b>	<b>50</b>	<b>100,00</b>	<b>3.087</b>	<b>100,00</b>

Fonte: DATALUTA - Banco de Dados da Luta pela Terra, 2010. [www.fct.unesp.br/nera](http://www.fct.unesp.br/nera)



### Mapa 4 - Pontal do Paranapanema - Geografia das Ocupações de Terra - 2009 Número de Ocupações



#### Índice de Municípios

01 - Alfredo Marcondes	13 - Martinópolis	25 - Ribeirão dos Índios
02 - Álvares Machado	14 - Mirante do Paranapanema	26 - Rosana
03 - Anhumas	15 - Nantes	27 - Sandovalina
04 - Caiabu	16 - Narandiba	28 - Santo Anastácio
05 - Caiuá	17 - Piquerobi	29 - Santo Expedito
06 - Emilianópolis	18 - Pirapozinho	30 - Taciba
07 - Estrela do Norte	19 - Presidente Bernardes	31 - Tarabaí
08 - Euclides da Cunha Paulista	20 - Presidente Epitácio	32 - Teodoro Sampaio
09 - Iepê	21 - Presidente Prudente	
10 - Indiana	22 - Presidente Venceslau	
11 - João Ramalho	23 - Rancharia	
12 - Marabá Paulista	24 - Regente Feijó	

#### Legenda

Número de Ocupações por município



DATALUTA - Banco de Dados da Luta pela Terra

NERA: Núcleo de Estudos, Pesquisas e Projetos de Reforma Agrária  
[www.fct.unesp.br/nera](http://www.fct.unesp.br/nera)

Coordenação: Bernardo Mançano Fernandes  
Cartografia: Nallígia Tavares de Oliveira e Hellen C. G. M. da Silva

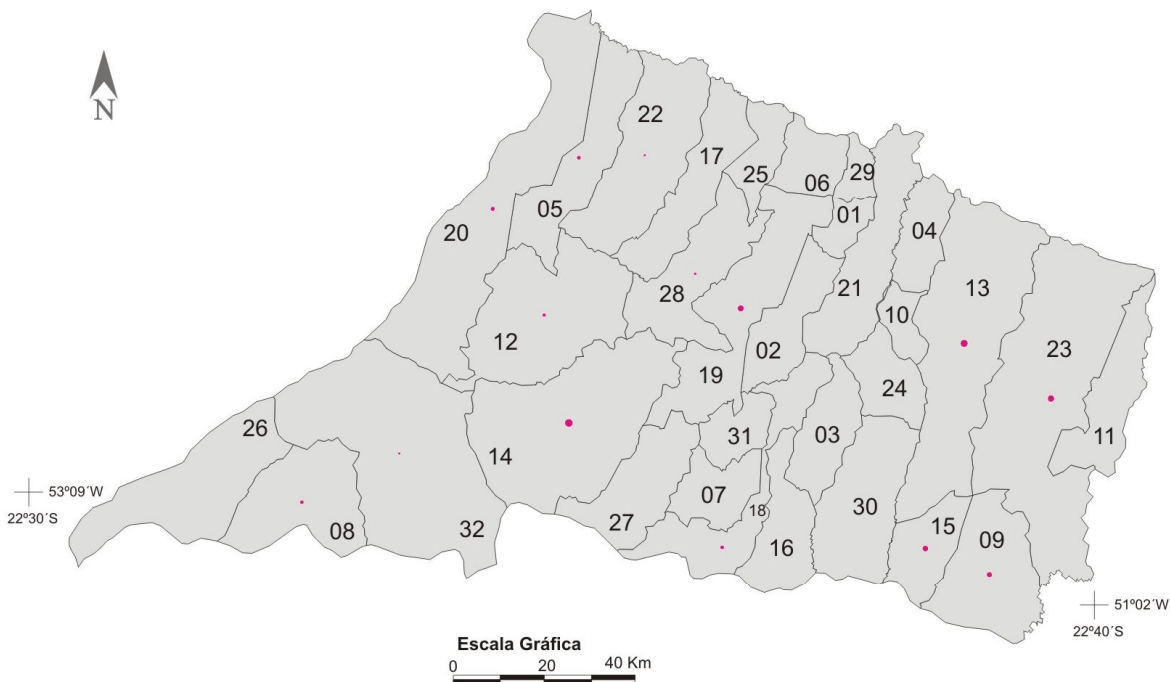
Software de Cartomática: Philcarto  
Base cartográfica: Eduardo Paulon Girardi

Fonte de Dados : CPT, OAN e DATALUTA (NERA)

Apoio: CNPq, FAPESP E PROEX/UNESP

Presidente Prudente, agosto de 2010

### Mapa 5 - Pontal do Paranapanema - Geografia das Ocupações de Terra - 2009 Número de Famílias em Ocupações

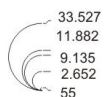


#### Índice de Municípios

01 - Alfredo Marcondes	13 - Martinópolis	25 - Ribeirão dos Índios
02 - Álvares Machado	14 - Mirante do Paranapanema	26 - Rosana
03 - Anhumas	15 - Nantes	27 - Sandovalina
04 - Caiabu	16 - Narandiba	28 - Santo Anastácio
05 - Caiuá	17 - Piquerobi	29 - Santo Expedito
06 - Emilianópolis	18 - Pirapozinho	30 - Taciba
07 - Estrela do Norte	19 - Presidente Bernardes	31 - Tarabaí
08 - Euclides da Cunha Paulista	20 - Presidente Epitácio	32 - Teodoro Sampaio
09 - Iepê	21 - Presidente Prudente	
10 - Indiana	22 - Presidente Venceslau	
11 - João Ramalho	23 - Rancharia	
12 - Marabá Paulista	24 - Regente Feijó	

#### Legenda

Número de famílias\* em ocupações por município



\*Calcula-se 4 pessoas por família (IBGE)

DATALUTA - Banco de Dados da Luta pela Terra

**NERA:** Núcleo de Estudos, Pesquisas e Projetos de Reforma Agrária  
[www.fct.unesp.br/nera](http://www.fct.unesp.br/nera)

**Coordenação:** Bernardo Mançano Fernandes  
**Cartografia:** Nallígia Tavares de Oliveira e Hellen C. G. M. da Silva

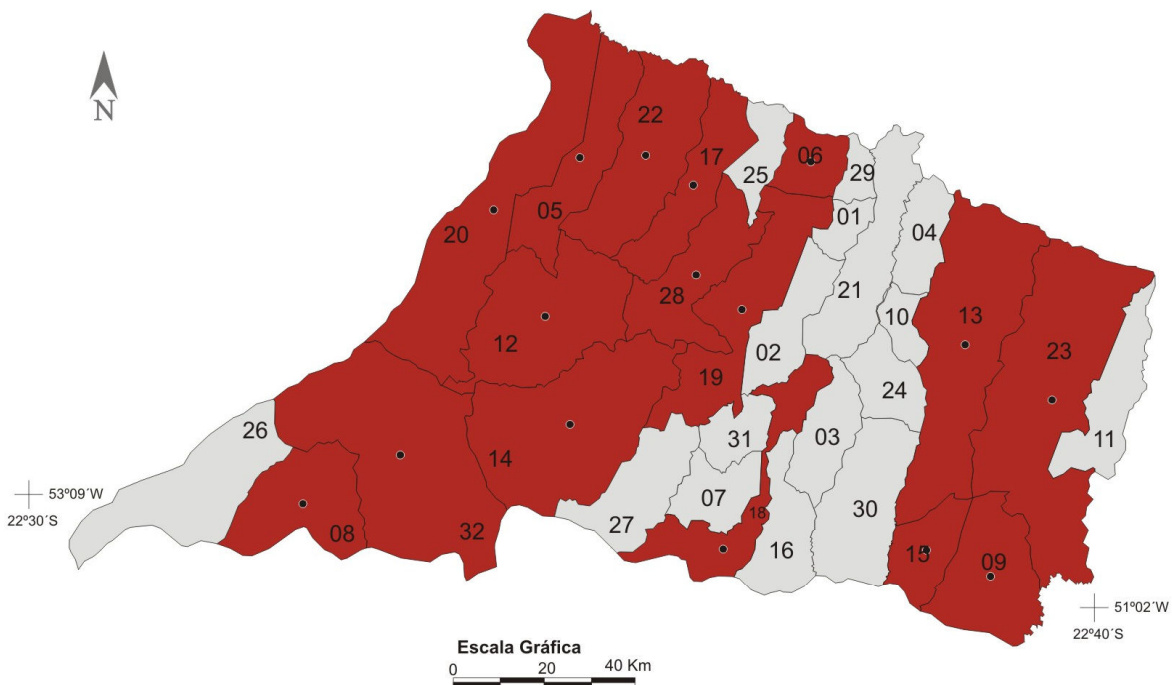
**Software de Cartomática:** Philcarto  
**Base cartográfica:** Eduardo Paulon Girardi

**Fonte de Dados :** CPT, OAN e DATALUTA (NERA)

**Apoio:** CNPq, FAPESP E PROEX/UNESP

**Presidente Prudente, agosto de 2010**

**Mapa 6 - Pontal do Paranapanema - Geografia das Ocupações de Terra - 2009  
Municípios com Ocorrência de Ocupações**



**Índice de Municípios**

01 - Alfredo Marcondes	13 - Martinópolis	25 - Ribeirão dos Índios
02 - Álvares Machado	14 - Mirante do Paranapanema	26 - Rosana
03 - Anhumas	15 - Nantes	27 - Sandovalina
04 - Caiabu	16 - Nandiba	28 - Santo Anastácio
05 - Caiuá	17 - Piquerobi	29 - Santo Expedito
06 - Emilianópolis	18 - Pirapozinho	30 - Taciba
07 - Estrela do Norte	19 - Presidente Bernardes	31 - Tarabaí
08 - Euclides da Cunha Paulista	20 - Presidente Epitácio	32 - Teodoro Sampaio
09 - Iepê	21 - Presidente Prudente	
10 - Indiana	22 - Presidente Venceslau	
11 - João Ramalho	23 - Rancharia	
12 - Marabá Paulista	24 - Regente Feijó	

**Legenda**

- Municípios com ocorrência de ocupações
  
- Centro dos municípios com ocupações

DATALUTA - Banco de Dados da Luta pela Terra

NERA: Núcleo de Estudos, Pesquisas e Projetos de Reforma Agrária  
[www.fct.unesp.br/nera](http://www.fct.unesp.br/nera)

Coordenação: Bernardo Mançano Fernandes  
Cartografia: Nalligia Tavares de Oliveira e Hellen C. G. M. da Silva

Software de Cartomática: Philcarto  
Base cartográfica: Eduardo Paulon Girardi

Fonte de Dados : CPT, OAN e DATALUTA (NERA)

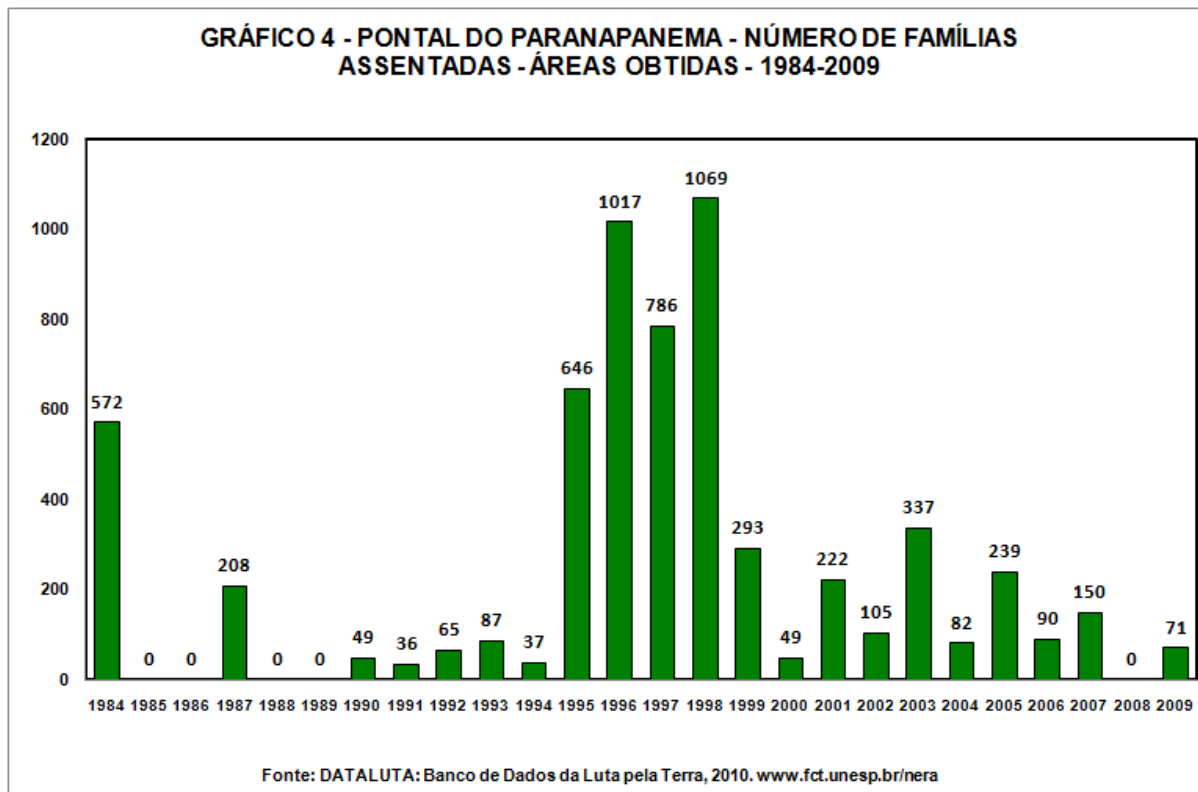
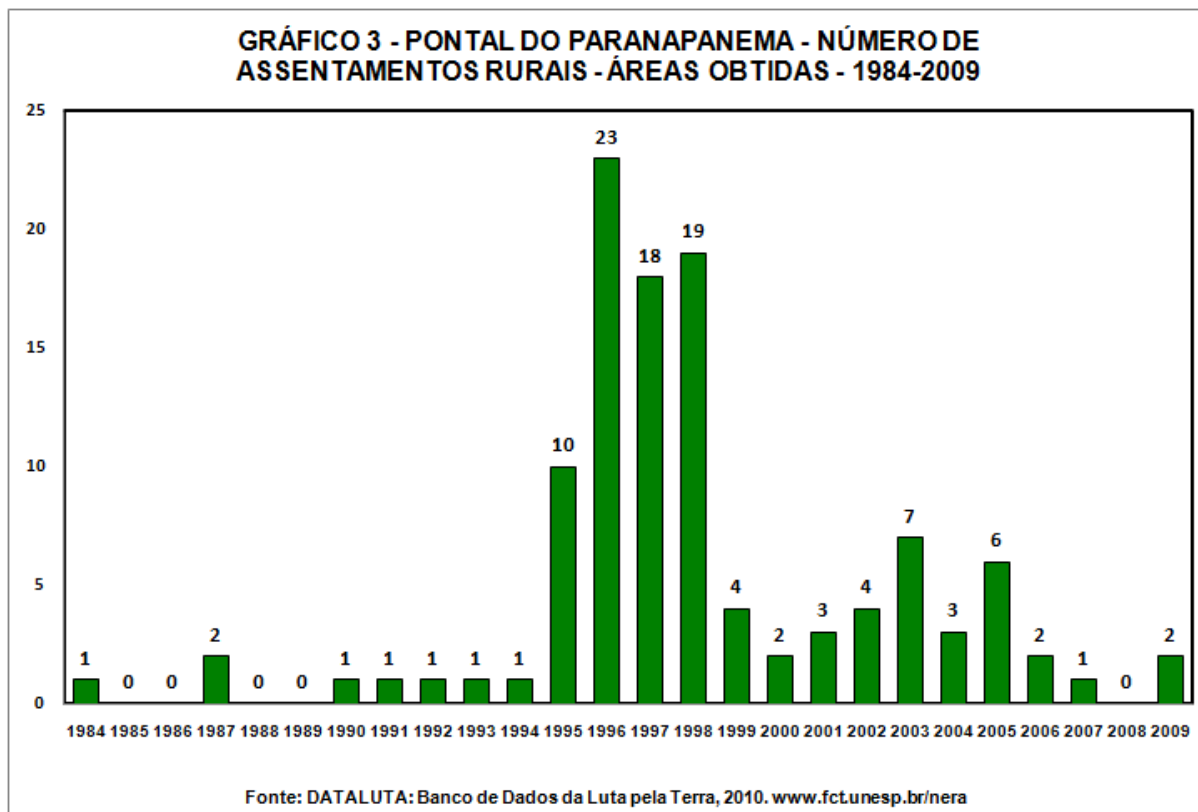
Apoio: CNPq, FAPESP E PROEX/UNESP

Presidente Prudente, agosto de 2010

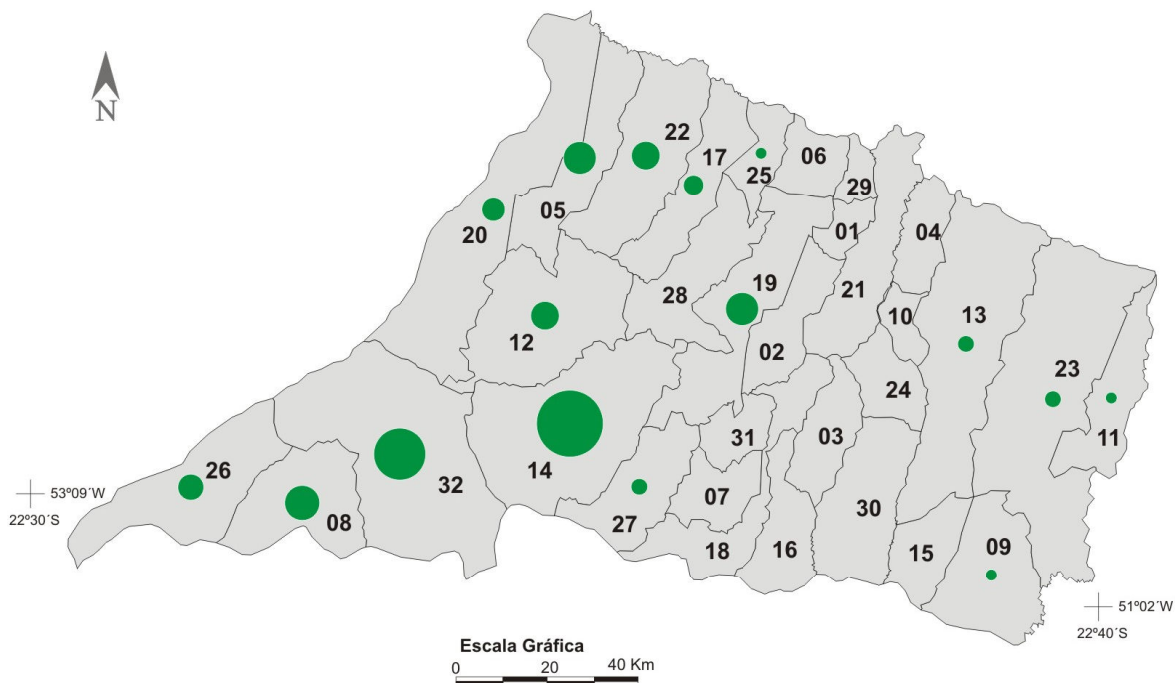
**TABELA 3 - PONTAL DO PARANAPANEMA – NÚMERO DE ASSENTAMENTOS RURAIS, FAMÍLIAS E ÁREA POR MUNICÍPIO - 1984-2009**

<b>MUNICIPIOS</b>	<b>Assentamentos</b>	<b>%</b>	<b>Famílias</b>	<b>%</b>	<b>Área</b>	<b>%</b>
<b>Caiuá</b>	8	7,2	445	7,2	10.732	7,5
<b>Euclides da Cunha Paulista</b>	9	8,1	517	8,4	10.933	7,7
<b>Iepê</b>	1	0,9	50	0,8	68	0,0
<b>João Ramalho</b>	1	0,9	40	0,6	54	0,0
<b>Marabá Paulista</b>	6	5,4	260	4,2	6.479	4,6
<b>Martinópolis</b>	2	1,8	124	2,0	2.744	1,9
<b>Mirante do Paranapanema</b>	33	29,7	1.625	26,3	34.984	24,6
<b>Piquerobi</b>	3	2,7	84	1,4	2.594	1,8
<b>Presidente Bernardes</b>	8	7,2	266	4,3	7.189	5,1
<b>Presidente Epitácio</b>	4	3,6	342	5,5	7.533	5,3
<b>Presidente Venceslau</b>	6	5,4	342	5,5	7.702	5,4
<b>Rancharia</b>	2	1,8	178	2,9	4.264	3,0
<b>Ribeirão dos Índios</b>	1	0,9	40	0,6	852	0,6
<b>Rosana</b>	5	4,5	815	13,2	19.432	13,7
<b>Sandovalina</b>	2	1,8	198	3,2	4.017	2,8
<b>Teodoro Sampaio</b>	20	18,0	856	13,8	22.681	15,9
<b>TOTAL</b>	<b>111</b>	<b>100,0</b>	<b>6.182</b>	<b>100,0</b>	<b>142.258</b>	<b>100,0</b>

Fonte: DATALUTA: Banco de Dados da Luta pela Terra, 2010. [www.fct.unesp.br/nera](http://www.fct.unesp.br/nera)



**Mapa 7 - Pontal do Paranapanema - Geografia dos Assentamentos Rurais - 1979-2009  
Número de Assentamentos**



**Índice de Municípios**

- |                                 |                              |                          |
|---------------------------------|------------------------------|--------------------------|
| 01 - Alfredo Marcondes          | 13 - Martinópolis            | 25 - Ribeirão dos Índios |
| 02 - Álvares Machado            | 14 - Mirante do Paranapanema | 26 - Rosana              |
| 03 - Anhumas                    | 15 - Nantes                  | 27 - Sandovalina         |
| 04 - Caiabu                     | 16 - Narandiba               | 28 - Santo Anastácio     |
| 05 - Caiuá                      | 17 - Piquerobi               | 29 - Santo Expedito      |
| 06 - Emilianópolis              | 18 - Pirapozinho             | 30 - Taciba              |
| 07 - Estrela do Norte           | 19 - Presidente Bernardes    | 31 - Tarabaí             |
| 08 - Euclides da Cunha Paulista | 20 - Presidente Epitácio     | 32 - Teodoro Sampaio     |
| 09 - Iepê                       | 21 - Presidente Prudente     |                          |
| 10 - Indiana                    | 22 - Presidente Venceslau    |                          |
| 11 - João Ramalho               | 23 - Rancharia               |                          |
| 12 - Marabá Paulista            | 24 - Regente Feijó           |                          |

**Legenda**

Número de assentamentos por município



**DATALUTA - Banco de Dados da Luta pela Terra**

**NERA:** Núcleo de Estudos, Pesquisas e Projetos de Reforma Agrária  
[www.fct.unesp.br/nera](http://www.fct.unesp.br/nera)

**Coordenação:** Bernardo Mançano Fernandes  
**Cartografia:** Rafael O.C. dos Santos/ Lara Cardoso Dalperio

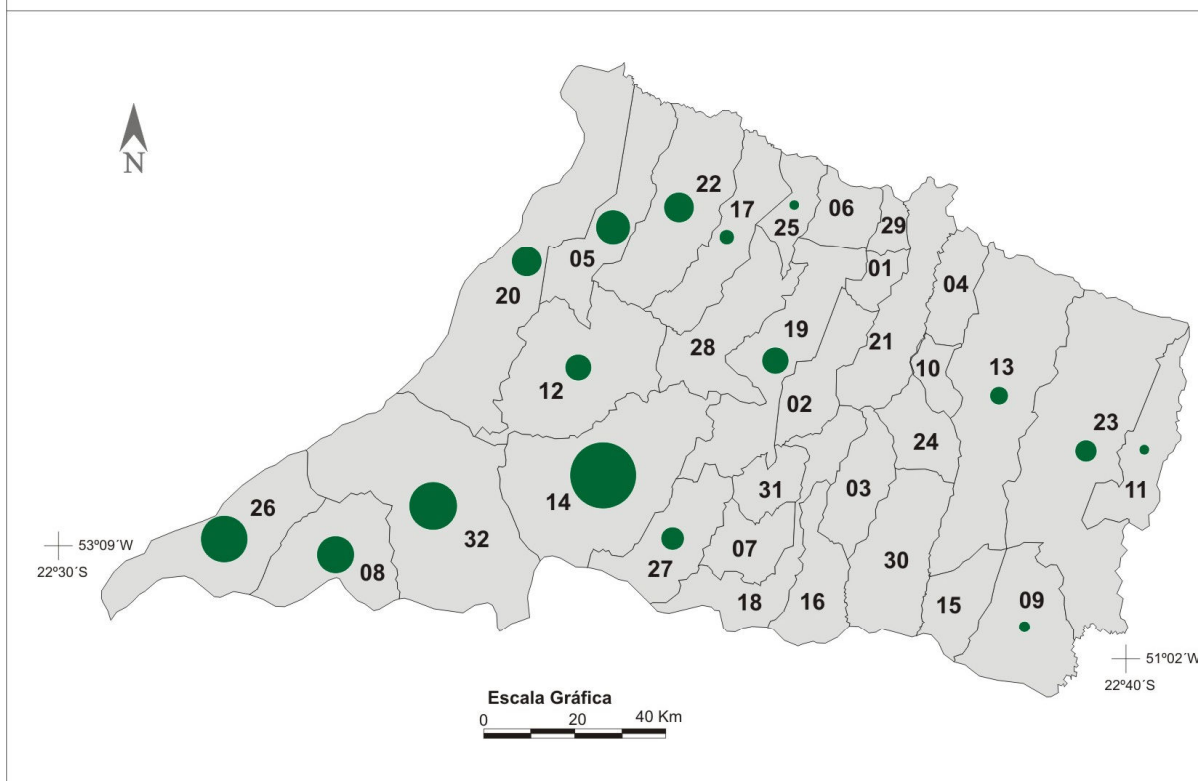
**Software de Cartomática:** Philcarto  
**Base cartográfica:** Eduardo Paulon Girardi

**Fonte de Dados :** INCRA e ITESP

**Apoio:** CNPq, FAPESP E PROEX/UNESP  
Presidente Prudente, agosto de 2010



**Mapa 8 - Pontal do Paranapanema - Geografia dos Assentamentos Rurais - 1979-2009  
Número de Famílias Assentadas**



**Índice de Municípios**

- |                                 |                              |                          |
|---------------------------------|------------------------------|--------------------------|
| 01 - Alfredo Marcondes          | 13 - Martinópolis            | 25 - Ribeirão dos Índios |
| 02 - Álvares Machado            | 14 - Mirante do Paranapanema | 26 - Rosana              |
| 03 - Anhumas                    | 15 - Nantes                  | 27 - Sandovalina         |
| 04 - Caiabu                     | 16 - Narandiba               | 28 - Santo Anastácio     |
| 05 - Caiuá                      | 17 - Piquerobi               | 29 - Santo Expedito      |
| 06 - Emilianópolis              | 18 - Pirapozinho             | 30 - Taciba              |
| 07 - Estrela do Norte           | 19 - Presidente Bernardes    | 31 - Tarabaí             |
| 08 - Euclides da Cunha Paulista | 20 - Presidente Epitácio     | 32 - Teodoro Sampaio     |
| 09 - Iepê                       | 21 - Presidente Prudente     |                          |
| 10 - Indiana                    | 22 - Presidente Venceslau    |                          |
| 11 - João Ramalho               | 23 - Rancharia               |                          |
| 12 - Marabá Paulista            | 24 - Regente Feijó           |                          |

**Legenda**

Número de famílias\* por municípios



\* Calcula-se 4 pessoas por família (IBGE)

**DATALUTA - Banco de Dados da Luta pela Terra**

**NERA:** Núcleo de Estudos, Pesquisas e Projetos de Reforma Agrária  
[www.fct.unesp.br/nera](http://www.fct.unesp.br/nera)

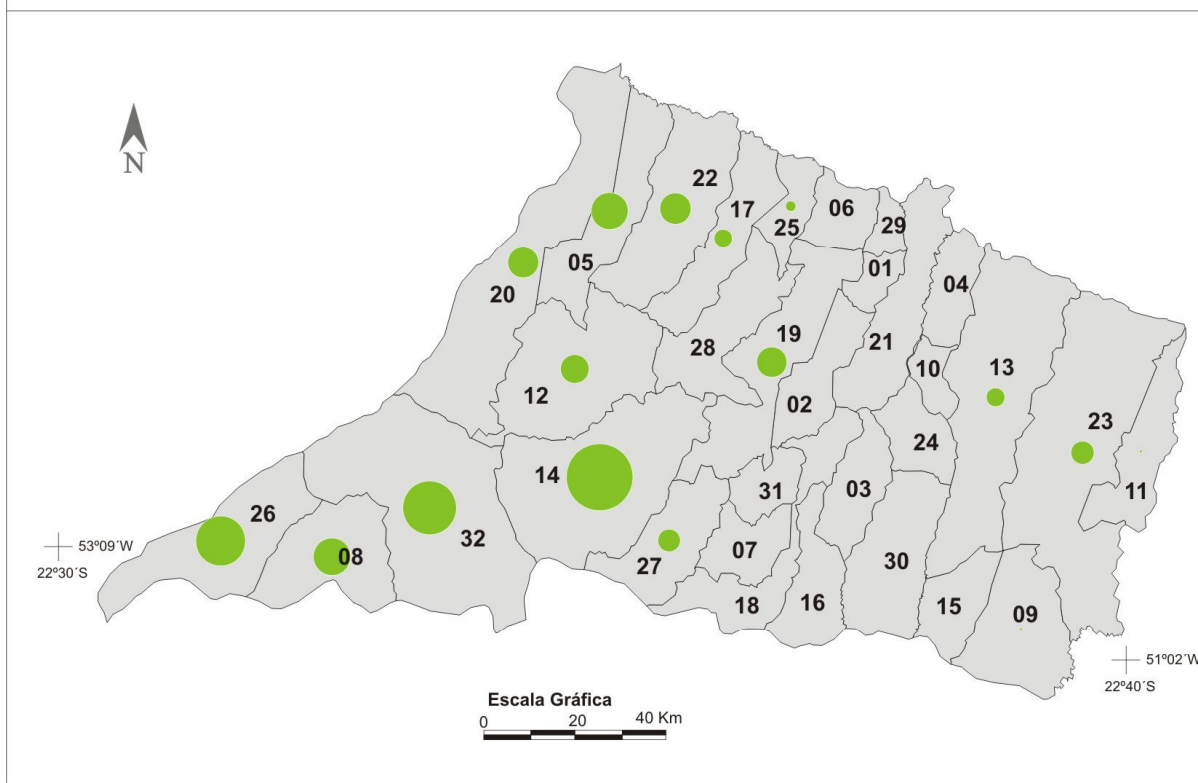
**Coordenação:** Bernardo Mançano Fernandes  
**Cartografia:** Rafael O.C. dos Santos/ Lara Cardoso Dalperio

**Software de Cartomática:** Philcarto  
**Base cartográfica:** Eduardo Paulon Girardi

**Fonte de Dados :** INCRA e ITESP

**Apoio:** CNPq, FAPESP E PROEX/UNESP  
Presidente Prudente, Agosto de 2010

**Mapa 9 - Pontal do Paranapanema - Geografia dos Assentamentos Rurais - 1979-2009**  
**Área dos Assentamentos**



**Índice de Municípios**

- |                                 |                              |                          |
|---------------------------------|------------------------------|--------------------------|
| 01 - Alfredo Marcondes          | 13 - Martinópolis            | 25 - Ribeirão dos Índios |
| 02 - Álvares Machado            | 14 - Mirante do Paranapanema | 26 - Rosana              |
| 03 - Anhumas                    | 15 - Nantes                  | 27 - Sandovalina         |
| 04 - Caiabu                     | 16 - Nandiba                 | 28 - Santo Anastácio     |
| 05 - Caiuá                      | 17 - Piquerobi               | 29 - Santo Expedito      |
| 06 - Emilianópolis              | 18 - Pirapozinho             | 30 - Taciba              |
| 07 - Estrela do Norte           | 19 - Presidente Bernardes    | 31 - Tarabai             |
| 08 - Euclides da Cunha Paulista | 20 - Presidente Epitácio     | 32 - Teodoro Sampaio     |
| 09 - Iepê                       | 21 - Presidente Prudente     |                          |
| 10 - Indiana                    | 22 - Presidente Venceslau    |                          |
| 11 - João Ramalho               | 23 - Rancharia               |                          |
| 12 - Marabá Paulista            | 24 - Regente Feijó           |                          |

**Legenda**

Área dos assentamentos por município - ha



**DATALUTA - Banco de Dados da Luta pela Terra**

**NERA:** Núcleo de Estudos, Pesquisas e Projetos de Reforma Agrária  
[www.fct.unesp.br/nera](http://www.fct.unesp.br/nera)

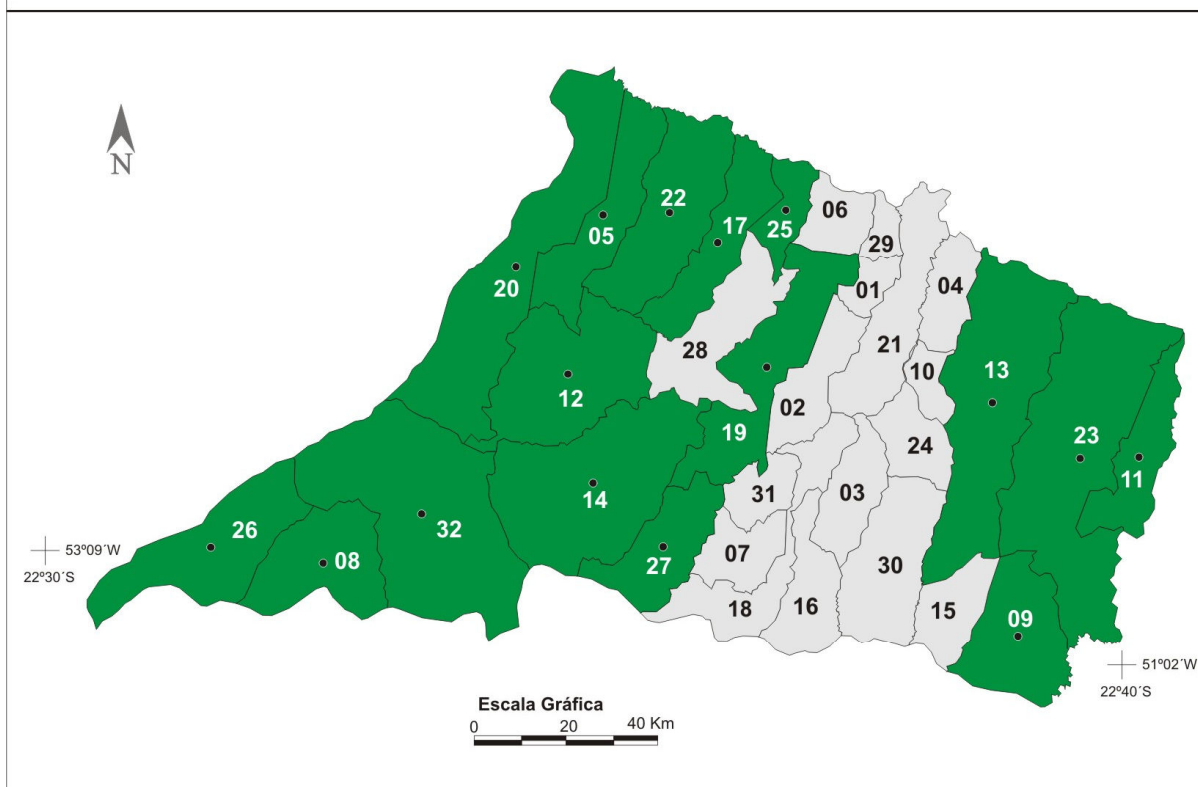
**Coordenação:** Bernardo Mançano Fernandes  
**Cartografia:** Rafael O. C. dos Santos/ Lara Cardoso Dalperio

**Software de Cartomática:** Philcarto  
**Base cartográfica:** Eduardo Paulon Girardi

**Fonte de Dados :** INCRA e ITESP

**Apoio:** CNPq, FAPESP E PROEX/UNESP  
Presidente Prudente, agosto de 2010

### Mapa 10 - Pontal do Paranapanema - Geografia dos Assentamentos Rurais - 1979-2009 Municípios com Assentamentos



**Índice de Municípios**

- |                                 |                              |                          |
|---------------------------------|------------------------------|--------------------------|
| 01 - Alfredo Marcondes          | 13 - Martinópolis            | 25 - Ribeirão dos Índios |
| 02 - Álvares Machado            | 14 - Mirante do Paranapanema | 26 - Rosana              |
| 03 - Anhumas                    | 15 - Nantes                  | 27 - Sandovalina         |
| 04 - Caiabu                     | 16 - Narandiba               | 28 - Santo Anastácio     |
| 05 - Caiuá                      | 17 - Piquerobi               | 29 - Santo Expedito      |
| 06 - Emilianópolis              | 18 - Pirapozinho             | 30 - Taciba              |
| 07 - Estrela do Norte           | 19 - Presidente Bernardes    | 31 - Tarabaí             |
| 08 - Euclides da Cunha Paulista | 20 - Presidente Epitácio     | 32 - Teodoro Sampaio     |
| 09 - Iepê                       | 21 - Presidente Prudente     |                          |
| 10 - Indiana                    | 22 - Presidente Venceslau    |                          |
| 11 - João Ramalho               | 23 - Rancharia               |                          |
| 12 - Marabá Paulista            | 24 - Regente Feijó           |                          |

**Legenda**

- Área dos municípios com assentamentos
- Centro dos municípios com assentamentos

**DATALUTA - Banco de Dados da Luta pela Terra**

**NERA:** Núcleo de Estudos, Pesquisas e Projetos de Reforma Agrária  
[www.fct.unesp.br/nera](http://www.fct.unesp.br/nera)

**Coordenação:** Bernardo Maçano Fernandes  
**Cartografia:** Rafael O.C. dos Santos/ Lara Cardoso Dalperio

**Software de Cartomática:** Philcarto  
**Base cartográfica:** Eduardo Paulon Girardi

**Fonte de Dados :** INCRA e ITESP

**Apoio:** CNPq, FAPESP e PROEX/UNESP  
Presidente Prudente, agosto de 2010

<b>TABELA 4 – PONTAL DO PARANAPANEMA – MUDANÇAS DA ESTRUTURA FUNDIÁRIA POR CLASSES DE ÁREA DE 1992, 1998 E 2003</b>							
Classes de Áreas		1992		1998		2003	
		Nº de Imóveis	Área (ha)	Nº de Imóveis	Área (ha)	Nº de Imóveis	Área (ha)
TOTAL		11.096	1.395.524,20	12.773	1.595.280,40	14.737	1.775.552,40
Pequena	Menos de 1	36	18,9	39	20,70	48	25,50
	1 a menos de 2	70	100,5	82	117,70	112	158,50
	2 a menos de 5	774	2.778,7	965	3.438,10	1.402	4.930,10
	5 a menos de 10	1.167	8.858,8	1.399	10.605,90	1.706	12.943,30
	10 a menos de 25	3.815	64.859,4	4.302	72.978,00	4.506	77.191,70
	25 a menos de 50	1.920	69.909,1	2.156	78.284,10	2.543	92.340,60
	50 a menos de 100	1.241	87.963,1	1.419	100.865,20	1.754	124.148,50
	100 a menos de 200	801	112.575,7	925	129.669,20	1.050	146.738,60
Média	200 a menos de 500	676	210.372,1	814	254.222,30	933	292.936,60
	500 a menos de 1.000	312	219.844,9	347	243.691,90	339	234.626,30
	1.000 a menos de 2.000	176	240.495,9	200	269.604,50	205	278.033,10
Grande	2.000 a menos de 5.000	91	255.080,9	107	295.675,30	115	335.179,90
	5.000 a menos de 10.000	16	108.716,6	16	107.674,50	23	161.816,20
	10.000 a menos de 20.000	1	13.949,6	2	28.433,00	1	14.483,50
	20.000 a menos de 50.000	0	0,0	0	0,00	0	0,00
	50.000 a menos de 100.000	0	0,0	0	0,00	0	0,00
	100.000 e mais	0	0,0	0	0,00	0	0,00

Fonte: DATALUTA – Banco de Dados de Luta pela Terra, 2008. [www.fct.unesp.br/nera](http://www.fct.unesp.br/nera)

**TABELA 5 – PONTAL DO PARANAPANEMA – MUDANÇAS DA ESTRUTURA FUNDIÁRIA POR MUNICÍPIOS DE 1992, 1998 E 2003**

Municípios	1992				1998				2003			
	Nº de Imóveis	%	Área (ha)	%	Nº de Imóveis	%	Área (ha)	%	Nº de Imóveis	%	Área (ha)	%
Pontal do Paranapanema	11.096	100	1.395.524,2	100,00	12.773	100,00	1.595.280,4	100,00	14.737	100,00	1.775.552,4	100,00
Alfredo Marcondes	428	3,86	11.221,3	0,80	484	3,79	12.357,2	0,77	584	3,96	13.544,0	0,76
Álvares Machado	848	7,64	27.425,3	1,97	983	7,70	30.357,6	1,90	1.152	7,82	32.574,7	1,83
Anhumas	240	2,16	29.763,8	2,13	297	2,33	34.566,8	2,17	366	2,48	33.549,5	1,89
Caiabu	340	3,06	15.866,4	1,14	385	3,01	19.397,7	1,22	404	2,74	19.078,7	1,07
Caiuá	263	2,37	50.213,1	3,60	282	2,21	54.103,9	3,39	205	1,39	55.709,4	3,14
Emilianópolis	1	0,01	1.322,8	0,09	36	0,28	4.210,2	0,26	129	0,88	12.251,0	0,69
Estrela do Norte	159	1,43	15.374,6	1,10	180	1,41	19.860,0	1,24	200	1,36	20.330,3	1,15
Euclides da Cunha Paulista	335	3,02	36.043,1	2,58	383	3,00	45.930,4	2,88	230	1,56	43.905,1	2,47
Iepê	369	3,33	55.970,2	4,01	407	3,19	67.197,8	4,21	417	2,83	53.589,3	3,02
Indiana	203	1,83	8.927,2	0,64	232	1,82	10.453,0	0,66	270	1,83	11.378,6	0,64
João Ramalho	195	1,76	33.383,3	2,39	230	1,80	34.993,6	2,19	248	1,68	39.060,2	2,20
Marabá Paulista	262	2,36	73.384,3	5,26	296	2,32	84.563,9	5,30	287	1,95	86.776,4	4,89
Martinópolis	569	5,13	86.280,9	6,18	680	5,32	108.770,0	6,82	834	5,66	114.630,0	6,46
Mirante do Paranapanema	510	4,60	86.980,3	6,23	558	4,37	98.665,4	6,18	840	5,70	100.161,3	5,64
Nantes	-	-	-	-	-	-	-	-	111	0,75	21.977,9	1,24
Narandiba	99	0,89	35.896,9	2,57	110	0,86	39.248,9	2,46	248	1,68	26.687,8	1,50
Piquerobi	258	2,33	40.236,9	2,88	278	2,18	42.910,9	2,69	327	2,22	46.310,6	2,61
Pirapozinho	285	2,57	32.059,7	2,30	317	2,48	36.050,2	2,26	397	2,69	35.566,3	2,00
Presidente Bernardes	991	8,93	78.441,60	5,62	1.090	8,53	84.449,1	5,29	1.264	8,58	86.782,7	4,89
Presidente Epitácio	483	4,35	100.261,7	7,18	513	4,02	113.514,5	7,12	403	2,73	106.148,0	5,98
Presidente Prudente	803	7,24	39.609,4	2,84	1.009	7,90	43.527,8	2,73	1.370	9,30	50.872,8	2,87
Presidente Venceslau	408	3,68	62.979,2	4,51	467	3,66	70.242,4	4,40	540	3,66	71.445,3	4,02
Rancharia	619	5,58	125.391,3	8,99	713	5,58	150.922,5	9,46	810	5,50	153.120,1	8,62
Regente Feijó	299	2,69	20.030,5	1,44	415	3,25	23.509,9	1,47	519	3,52	25.516,4	1,44
Ribeirão dos Índios	-	-	-	-	-	-	-	-	45	0,31	2.881,9	0,16
Rosana	370	3,33	39.532,5	2,83	429	3,36	57.623,7	3,61	240	1,63	60.718,0	3,42
Sandovalina	71	0,64	36.839,6	2,64	90	0,70	46.285,3	2,90	116	0,79	46.118,9	2,60
Santo Anastácio	683	6,16	67.632,0	4,85	776	6,08	73.510,5	4,61	890	6,04	83.330,2	4,69
Santo Expedito	154	1,39	9.176,1	0,66	177	1,39	10.146,2	0,64	204	1,38	10.361,3	0,58
Taciba	210	1,89	47.878,7	3,43	277	2,17	51.638,9	3,24	332	2,25	52.786,3	2,97
Tarabá	120	1,08	14.401,3	1,03	133	1,04	17.425,0	1,09	185	1,26	19.399,4	1,09
Teodoro Sampaio	521	4,70	113.000,2	8,10	546	4,27	108.847,1	6,82	570	3,87	238.990,0	13,46

Fonte: DATALUTA – Banco de Dados de Luta pela Terra, 2008. [www.fct.unesp.br/nera](http://www.fct.unesp.br/nera)



TABELA 6 - PONTAL DO PARANAPANEMA - MOVIMENTOS SOCIOTERRITORIAIS NA REGIÃO DO PONTAL DO PARANAPANEMA - 2000-2009																				
	1º		2º		3º		4º		5º		6º		Ocup. Conj.		OUTROS		N.I.*		TOTAL	
	MST		MAST		MST*		MTSTCB		MLT		MLST		Ocup.	Fam.	Ocup.	Fam.	Ocup.	Fam.	Ocup.	Fam.
	Ocup	Fam	Ocup	Fam	Ocup	Fam	Ocup	Fam	Ocup	Fam	Ocup	Fam	Ocup	Fam	Ocup	Fam	Ocup	Fam	Ocup	Fam
Alfredo Marcondes	-	-	-	-	-	-	-	-	-	-	-	-	-	-	-	-	-	-	0	0
Álvares Machado	1	44	-	-	-	-	-	-	-	-	-	-	-	-	-	-	-	-	1	44
Anhumas	-	-	-	-	-	-	-	-	-	-	-	-	-	-	-	-	-	-	0	0
Caiabu	-	-	-	-	-	-	-	-	-	-	-	-	-	-	-	-	-	-	0	0
Caiuá	7	414	7	290	1	12	-	-	-	-	-	-	4	215	1	0	-	-	20	931
Emilianópolis	-	-	-	-	-	-	-	-	-	-	-	-	1	0	-	-	-	-	1	0
Estrela do Norte	-	-	-	-	-	-	-	-	-	-	-	-	-	-	-	-	-	-	0	0
Euclides da Cunha Paulista	18	2.440	-	1	1	14	-	-	-	-	-	-	9	316	1	25	1	0	30	2.796
Iepê	2	200	-	-	1	0	-	-	-	-	-	-	3	221	-	-	-	-	6	421
Indiana	-	-	-	-	-	-	-	-	-	-	-	-	-	-	-	-	-	-	0	0
João Ramalho	1	20	-	-	1	14	-	-	-	-	-	-	-	-	1	40	-	-	3	74
Marabá Paulista	10	3.159	-	-	-	-	-	-	-	-	-	-	-	-	-	-	-	-	10	3.159
Martinópolis	10	578	-	-	1	0	-	-	2	60	-	-	9	556	-	-	-	-	22	1.194
Mirante do Paranapanema	27	4.777	-	-	1	50	-	-	-	-	-	-	4	365	1	2	-	-	33	5.194
Nantes	1	300	-	-	-	-	-	-	-	-	-	-	-	-	-	-	-	-	1	300
Narandiba	3	348	-	-	-	-	-	-	-	-	-	-	-	-	1	19	-	-	4	367
Piquerobi	1	13	1	2	-	-	-	-	-	-	-	-	5	217	-	-	-	-	7	232
Pirapozinho	6	840	-	-	-	-	-	-	-	-	-	-	1	60	-	-	-	-	7	900
Presidente Bernardes	20	959	4	300	2	22	-	-	-	-	-	-	7	352	-	-	-	-	33	1.633
Presidente Epitácio	12	977	15	1.966	1	0	1	135	-	-	2	59	17	1276	7	113	-	-	55	4.526
Presidente Prudente	3	420	-	-	-	-	-	-	-	-	-	-	-	-	-	-	-	-	3	420
Presidente Venceslau	13	398	3	280	4	94	-	-	-	-	-	-	10	504	-	-	-	-	30	1.276
Rancharia	5	254	-	-	1	0	-	-	1	50	-	-	-	-	-	-	-	-	7	304
Regente Feijó	-	-	-	-	-	-	-	-	-	-	-	-	3	310	-	-	-	-	3	310
Ribeirão dos Índios	-	-	-	-	-	-	-	-	-	-	-	-	-	-	-	-	-	-	0	0
Rosana	3	330	-	-	-	-	-	-	-	-	-	-	2	475	-	-	1	160	6	965
Sandovalina	17	3.938	-	-	-	-	-	-	-	-	-	-	-	-	-	-	-	-	17	3.938
Santo Anastácio	7	754	-	-	-	-	-	-	-	-	-	-	2	70	-	-	-	-	9	824
Santo Expedito	-	-	-	-	-	-	-	-	-	-	-	-	-	-	-	-	-	-	0	0
Taciba	-	-	-	-	-	-	-	-	-	-	-	-	-	-	-	-	-	-	0	0
Tarabai	-	-	-	-	-	-	-	-	-	-	-	-	-	-	-	-	-	-	0	0
Teodoro Sampaio	44	8482	3	240	-	-	-	-	-	-	-	-	6	217	1	1	1	422	55	9.362
<b>TOTAL</b>	<b>211</b>	<b>29.645</b>	<b>33</b>	<b>3.079</b>	<b>13</b>	<b>194</b>	<b>1</b>	<b>135</b>	<b>3</b>	<b>110</b>	<b>2</b>	<b>59</b>	<b>83</b>	<b>5.154</b>	<b>13</b>	<b>200</b>	<b>3</b>	<b>582</b>	<b>363</b>	<b>39.170</b>

Fonte: DATALUTA - Banco de Dados de Luta pela Terra, 2010. www.fct.unesp.br/nera

\*N.I - Não Informado - correspondente ao registro de ações onde não foi possível identificar o nome do movimento socioterritorial

\* Denominação dada ao movimento organizado por José Rainha Junior



TABELA 7 - PONTAL DO PARANAPANEMA - OCUPAÇÕES REALIZADAS PELOS MOVIMENTOS SOCIOTERRITORIAIS NO PONTAL - 2009										
	1°		2°		3°		Ocup. Conjuntas		TOTAL	
	MST		MST*		MLT		Ocup.	Fam.	Ocup.	Fam.
	Ocup.	Fam.	Ocup.	Fam.	Ocup.	Fam.	Ocup.	Fam.	Ocup.	Fam.
Alfredo Marcondes	-	-	-	-	-	-	-	-	-	-
Álvares Machado	-	-	-	-	-	-	-	-	-	-
Anhumas	-	-	-	-	-	-	-	-	-	-
Caiaçu	-	-	-	-	-	-	-	-	-	-
Caiuá	-	-	1	12	-	-	3	140	4	152
Emilianópolis	-	-	-	-	-	-	1	0	1	-
Estrela do Norte	-	-	-	-	-	-	-	-	-	-
Euclides da Cunha Paulista	-	-	-	-	-	-	2	130	2	130
Iepê	1	160	1	0	-	-	1	85	3	245
Indiana	-	-	-	-	-	-	-	-	-	-
João Ramalho	-	-	-	-	-	-	-	-	-	-
Marabá Paulista	1	120	-	-	-	-	-	-	1	120
Martinópolis	2	60	-	-	-	-	6	380	8	440
Mirante do Paranapanema	1	250	1	50	-	-	2	210	4	510
Nantes	1	300	-	-	-	-	-	-	1	300
Narandiba	-	-	-	-	-	-	-	-	-	-
Piquerobi	-	-	-	-	-	-	1	0	1	-
Pirapozinho	1	80	-	-	-	-	1	60	2	140
Presidente Bernardes	1	80	-	-	-	-	5	260	6	340
Presidente Epitácio	-	-	-	-	-	-	5	170	5	170
Presidente Prudente	-	-	-	-	-	-	-	-	-	-
Presidente Venceslau	-	-	1	0	-	-	2	50	3	50
Rancharia	-	-	1	0	1	50	3	310	5	360
Regente Feijó	-	-	-	-	-	-	-	-	-	-
Ribeirão dos Índios	-	-	-	-	-	-	-	-	-	-
Rosana	-	-	-	-	-	-	-	-	-	-
Sandovalina	-	-	-	-	-	-	-	-	-	-
Santo Anastácio	-	-	-	-	-	-	2	70	2	70
Santo Expedito	-	-	-	-	-	-	-	-	-	-
Taciba	-	-	-	-	-	-	-	-	-	-
Tarabaí	-	-	-	-	-	-	-	-	-	-
Teodoro Sampaio	-	-	-	-	-	-	2	60	2	60
<b>TOTAL</b>	<b>8</b>	<b>1.050</b>	<b>5</b>	<b>62</b>	<b>1</b>	<b>50</b>	<b>36</b>	<b>1.925</b>	<b>50</b>	<b>3.087</b>

Fonte: DATALUTA - Banco de Dados de Luta pela Terra, 2010. [www.fct.unesp.br/nera](http://www.fct.unesp.br/nera)

\* Corresponde ao registro de ações na qual a identificação do nome do movimento não foi possível.

**QUADRO 1 - PONTAL DO PARANAPANEMA - NOME DOS MOVIMENTOS SOCIOTERRITORIAIS QUE ATUARAM EM 2000-2009**

<b>Nº</b>	<b>SIGLA</b>	<b>NOME DO MOVIMENTO SOCIOTERRITORIAL</b>	<b>MUNICIPIOS</b>
1	<b>ARST</b>	Associação Renovação dos Sem Terra	Presidente Epitácio
2	<b>CONTAG</b>	Confederação Nacional dos Trabalhadores na Agricultura	Euclides da Cunha Paulista, Martinópolis, Mirante do Paranapanema, Piquerobi, Pres. Bernardes, Pres. Epitácio, Pres. Venceslau, Rosana, Teodoro Sampaio
3	<b>CTV*</b>	Centro Terra Viva	Teodoro Sampaio
4	<b>CUT</b>	Central Única dos Trabalhadores	Euclides da Cunha Paulista, Martinópolis, Mirante do Paranapanema, Piquerobi, Presidente Bernardes, Presidente Epitácio, Presidente Venceslau, Rosana, Teodoro Sampaio
5	<b>FERAESP</b>	Federação dos Empregados Rurais Assalariados do Estado de São Paulo	Euclides da Cunha Paulista, Piquerobi
6	<b>FETRAF</b>	Federação dos Trabalhadores na Agricultura Familiar	Euclides da Cunha Paulista, Iepê, Martinópolis, Piquerobi, Presidente Bernardes, Presidente Epitácio, Presidente Venceslau, Teodoro Sampaio
7	<b>MAST</b>	Movimento dos Agricultores Sem Terra	Caiuá, Euclides da Cunha Paulista, Iepê, Martinópolis, Piquerobi, Presidente Bernardes, Presidente Epitácio, Presidente Venceslau, Rosana, Teodoro Sampaio
8	<b>MBUQT</b>	Movimento Brasileiros Unidos Querendo Terra	Presidente Epitácio, Caiuá, Presidente Venceslau
9	<b>MCST</b>	Movimentos dos Carentes Sem Terra	Teodoro Sampaio
10	<b>MLST</b>	Movimento de Libertação dos Sem Terra	Presidente Epitácio
11	<b>MLT</b>	Movimento de Luta pela Terra	Martinópolis
12	<b>MNF</b>	Movimento Sem Terra Nova Força	Presidente Epitácio
13	<b>MPT</b>	Movimento Pacífico pela Terra	Mirante do Paranapanema

14	<b>MST</b>	Movimento dos Trabalhadores Rurais Sem Terra	Álvares Machado, Caiuá, Presidente Venceslau, Euclides da Cunha Paulista, Iepê, João Ramalho, Marabá Paulista, Martinópolis, Mirante do Paranapanema, Narandiba, Piquerobi, Pirapozinho, Presidente Bernardes, Presidente Epitácio, Presidente Prudente, Rosana, Rancharia, Sandovalina, Santo Anastácio, Teodoro Sampaio
15	<b>MST*</b>	Movimento dos Trabalhadores Rurais Sem Terra - de Base	Euclides da Cunha Paulista, Iepê, João Ramalho, Martinópolis, Piquerobi, Presidente Bernardes, Presidente Epitácio, Presidente Venceslau, Teodoro Sampaio
16	<b>MTB</b>	Movimento Terra Brasil	Euclides da Cunha Paulista, Iepê, Martinópolis, Piquerobi, Presidente Bernardes, Presidente Venceslau, Presidente Epitácio, Teodoro Sampaio
17	<b>MTRSTB</b>	Movimento dos Trabalhadores Rurais Sem Terra Brasileiros	Presidente Epitácio
18	<b>MTST</b>	Movimento dos Trabalhadores Sem Terra	Caiuá, Emilianópolis, Euclides da Cunha Paulista, Iepê, Martinópolis, Regente Feijó, Mirante do Paranapanema, Piquerobi, Pirapozinho, Presidente Bernardes, Presidente Epitácio, Presidente Venceslau, Rancharia, Santo Anastácio, Teodoro Sampaio
19	<b>MTSTCB</b>	Movimentos dos Trabalhadores sem Terra e Central do Brasil	Presidente Epitácio
20	<b>MTV</b>	Movimento Terra Vida	Euclides da Cunha Paulista
21	<b>MUB</b>	Movimento Unidos Brasil	Caiuá
22	<b>MUST</b>	Movimento dos Trabalhadores Unidos dos Sem Terra	Narandiba
23	<b>Sem Sigla</b>	Unidos pela Terra	João Ramalho

24	<b>UNITERRA</b>	União dos Movimentos Sociais Pela Terra	Euclides da Cunha Paulista, Iepê, Martinópolis, Piquerobi, Presidente Bernardes, Presidente Epitácio, Presidente Venceslau, Teodoro Sampaio
25	<b>Sem Sigla</b>	Via Campesina	Mirante do Paranapanema

Fonte: DATALUTA - Banco de Dados de Luta pela Terra, 2010. [www.fct.unesp.br/nera](http://www.fct.unesp.br/nera)

\* Denominação dada ao movimento organizado por José Rainha Junior

<b>QUADRO 2 - PONTAL DO PARANAPANEMA - NOME DOS MOVIMENTOS SOCIOTERRITORIAIS QUE ATUARAM EM 2009</b>			
<b>Nº</b>	<b>SIGLA</b>	<b>NOME DO MOVIMENTO SOCIOTERRITORIAL</b>	<b>MUNICIPIOS</b>
1	<b>CONTAG</b>	Confederação Nacional dos Trabalhadores na Agricultura	Caiuá, Emilianópolis, Euclides da Cunha Paulista, Iepê, Martinópolis, Regente Feijó, Mirante do Paranapanema, Piquerobi, Pirapozinho, Presidente Bernardes, Presidente Epitácio, Presidente Venceslau, Rancharia, Santo Anastácio, Teodoro Sampaio
2	<b>CUT</b>	Central Única dos Trabalhadores	Caiuá, Emilianópolis, Euclides da Cunha Paulista, Iepê, Martinópolis, Regente Feijó, Mirante do Paranapanema, Piquerobi, Pirapozinho, Presidente Bernardes, Presidente Epitácio, Presidente Venceslau, Rancharia, Santo Anastácio, Teodoro Sampaio
3	<b>FERAESP</b>	Federação dos Empregados Rurais Assalariados do Estado de São Paulo	Caiuá, Emilianópolis, Euclides da Cunha Paulista, Iepê, Martinópolis, Regente Feijó, Mirante do Paranapanema, Piquerobi, Pirapozinho, Presidente Bernardes, Presidente Epitácio, Presidente Venceslau, Rancharia, Santo Anastácio, Teodoro Sampaio
4	<b>FETRAF</b>	Federação dos Trabalhadores na Agricultura Familiar	Euclides da Cunha Paulista, Iepê, Martinópolis, Piquerobi, Presidente Bernardes, Presidente Epitácio, Presidente Venceslau, Teodoro Sampaio
5	<b>MAST</b>	Movimento dos Agricultores Sem Terra	Caiuá, Euclides da Cunha Paulista, Iepê, Martinópolis, Piquerobi, Presidente Bernardes, Presidente Epitácio, Presidente Venceslau, Rosana, Teodoro Sampaio
6	<b>MLST</b>	Movimento de Libertação dos Sem Terra	Presidente Epitácio
7	<b>MLT</b>	Movimento de Luta pela Terra	Rancharia

8	<b>MST</b>	Movimento dos Trabalhadores Rurais Sem Terra	Álvares Machado, Caiuá, Presidente Venceslau, Euclides da Cunha Paulista, Iepê, João Ramalho, Marabá Paulista, Martinópolis, Mirante do Paranapanema, Narandiba, Piquerobi, Pirapozinho, Presidente Bernardes, Presidente Epitácio, Presidente Prudente, Rosana, Rancharia, Sandovalina, Santo Anastácio, Teodoro Sampaio
9	<b>MST*</b>	Movimento dos Trabalhadores Rurais Sem Terra - de Base	Caiuá, Emilianópolis, Euclides da Cunha Paulista, Iepê, Martinópolis, Regente Feijó, Mirante do Paranapanema, Piquerobi, Pirapozinho, Presidente Bernardes, Presidente Epitácio, Presidente Venceslau, Rancharia, Santo Anastácio, Teodoro Sampaio
10	<b>MTST</b>	Movimento dos Trabalhadores Sem Terra	Caiuá, Emilianópolis, Euclides da Cunha Paulista, Iepê, Martinópolis, Regente Feijó, Mirante do Paranapanema, Piquerobi, Pirapozinho, Presidente Bernardes, Presidente Epitácio, Presidente Venceslau, Rancharia, Santo Anastácio, Teodoro Sampaio
11	<b>UNITERRA</b>	União dos Movimentos Sociais Pela Terra	Caiuá, Emilianópolis, Euclides da Cunha Paulista, Iepê, Martinópolis, Regente Feijó, Mirante do Paranapanema, Piquerobi, Pirapozinho, Presidente Bernardes, Presidente Epitácio, Presidente Venceslau, Rancharia, Santo Anastácio, Teodoro Sampaio

Fonte: DATALUTA - Banco de Dados de Luta pela Terra, 2010. [www.fct.unesp.br/nera](http://www.fct.unesp.br/nera)

\*Denominação dada ao movimento organizado por José Rainha Junior

\*\* Em 2009, os únicos movimentos que não realizaram ocupações conjuntas foram: MLT, MST



**QUADRO 3 – PONTAL DO PARANAPANEMA – NÚMERO E NOME DE MOVIMENTOS SOCIOTERRITORIAIS QUE REALIZARAM OCUPAÇÕES POR ANO NO PERÍODO 2000-2009**

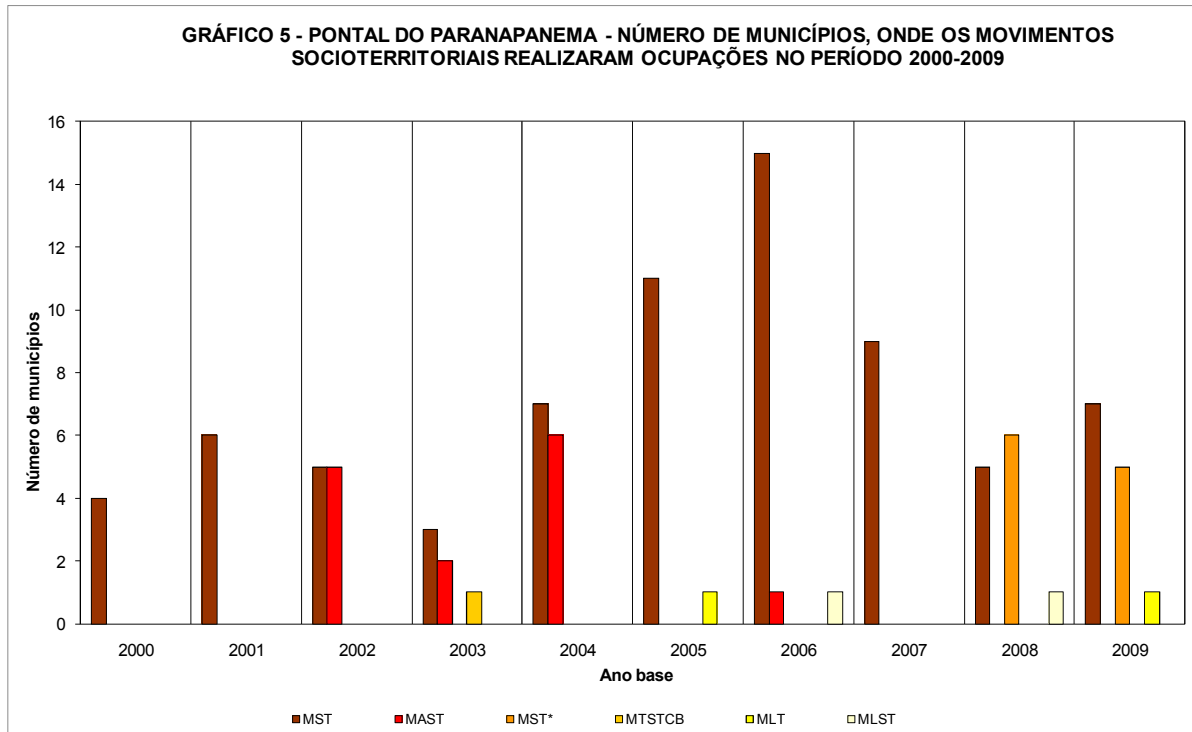
<b>2000</b>
3 Movimentos Socioterritoriais
FETRAF, MBUQT, MST
<b>2001</b>
1 Movimento Socioterritorial
MST
<b>2002</b>
3 Movimentos Socioterritoriais
MAST, MCST, MST
<b>2003</b>
4 Movimentos Socioterritoriais
MAST, MNF, MST, MTSTCB
<b>2004</b>
7 Movimentos Socioterritoriais
ARST, MAST, MPT, MST, MTB, MTV, MUST
<b>2005*</b>
4 Movimentos Socioterritoriais
MAST, MST, MLT, MUB
<b>2006*</b>
5 Movimentos Socioterritoriais
MAST, MBUQT, MLST, MST, Unidos pela Terra
<b>2007*</b>
8 Movimentos Socioterritoriais
CONTAG, CTV, CUT, FERAESP, MAST, MST, MTB, UNITERRA
<b>2008</b>
11 Movimentos Socioterritoriais
CONTAG, FETRAF, MAST, MST, MST*, MLST, MTB, MTST, MTRSTB, UNITERRA, VIA CAMPESINA
<b>2009</b>
11 Movimentos Socioterritoriais
CONTAG, CUT, FERAESP, FETRAF, MAST, MLST, MLT, MST, MST*, MTST, UNITERRA
<b>Total no período<sup>1</sup> = 25</b>

Fonte: DATALUTA - Banco de Dados de Luta pela Terra, 2010. [www.fct.unesp.br/nera](http://www.fct.unesp.br/nera)

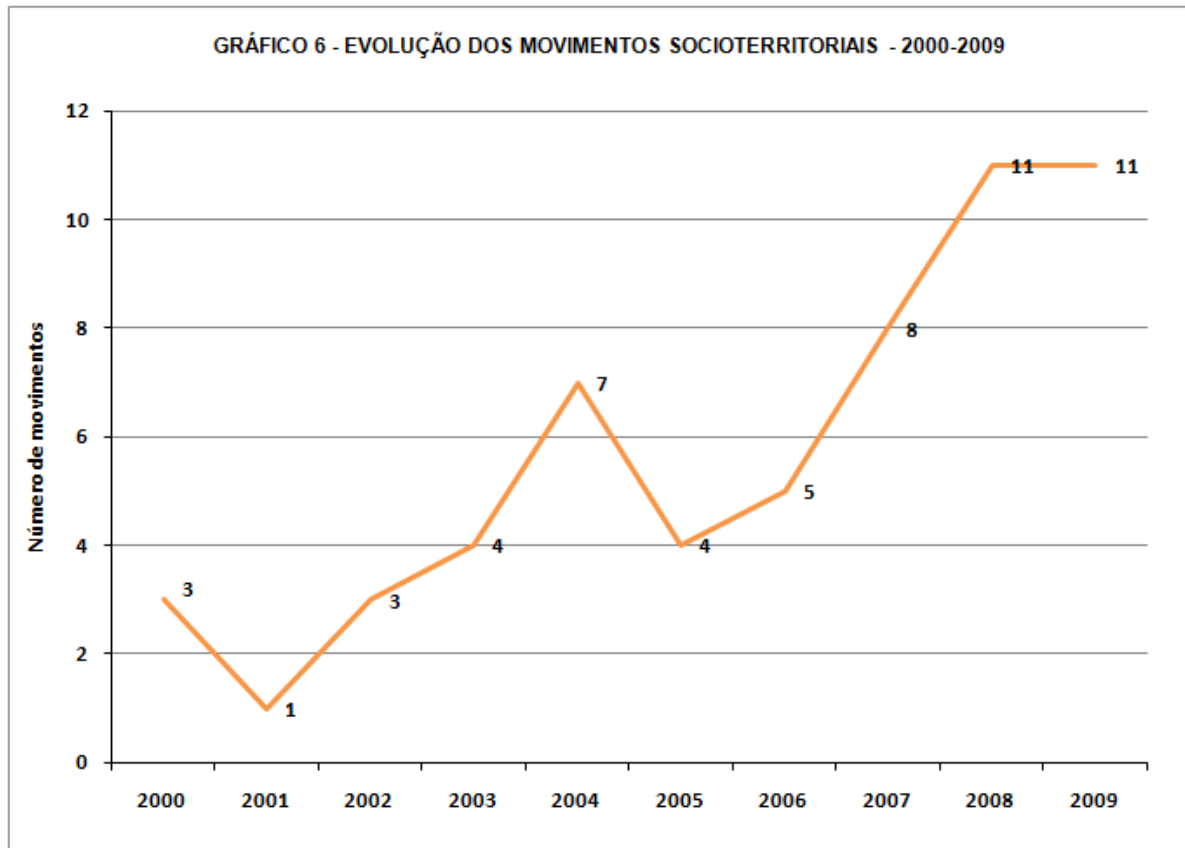
<sup>1</sup> Para calcular o total de movimentos socioterritoriais que participaram no período, comparamos ano a ano somente os movimentos socioterritoriais que realizaram ocupações. Essa comparação não é acumulativa, ou seja, não é realizada a partir da soma do número de movimentos apurados durante o período de 2000-2008.

\*Em 2005 foi registrada uma ocupação conjunta, em 2006 foram registrados 2 ocupações conjuntas e 2007 foram registradas 9 ocupações conjuntas, com atuação individual apenas do MST.

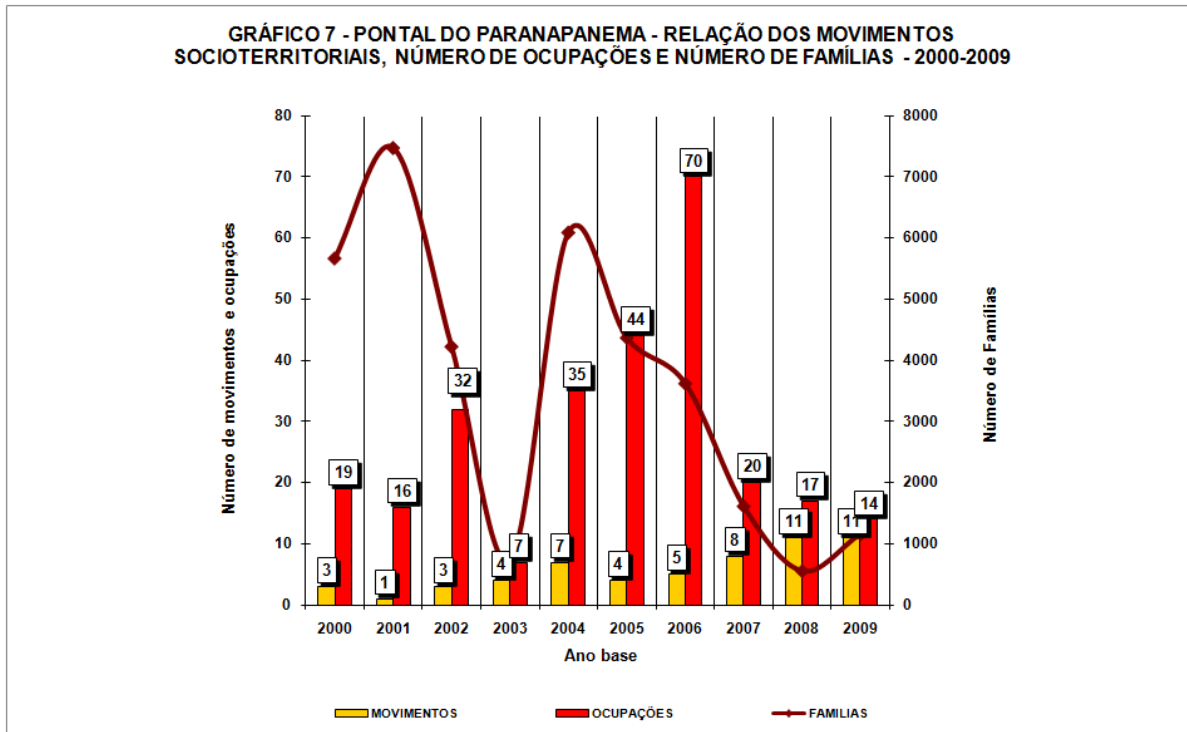
\*\* Denominação dada ao movimento organizado por José Rainha Junior



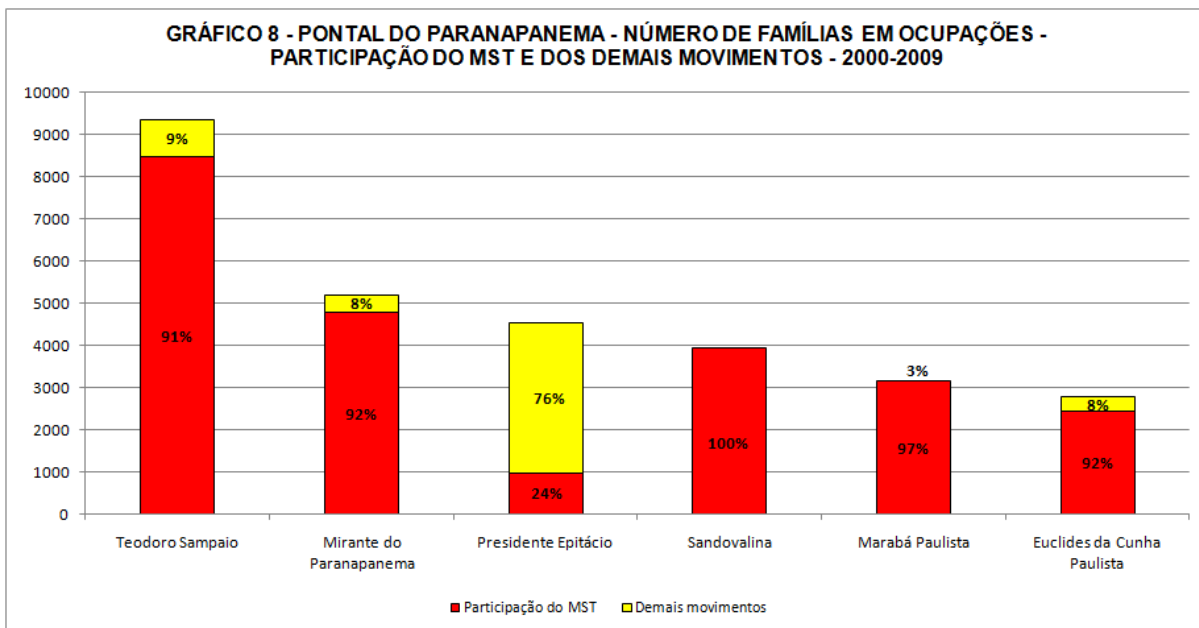
Fonte: DATALUTA - Banco de Dados de Luta pela Terra, 2010. [www.fct.unesp.br/nera](http://www.fct.unesp.br/nera)



Fonte: DATALUTA - Banco de Dados de Luta pela Terra, 2010. [www.fct.unesp.br/nera](http://www.fct.unesp.br/nera)

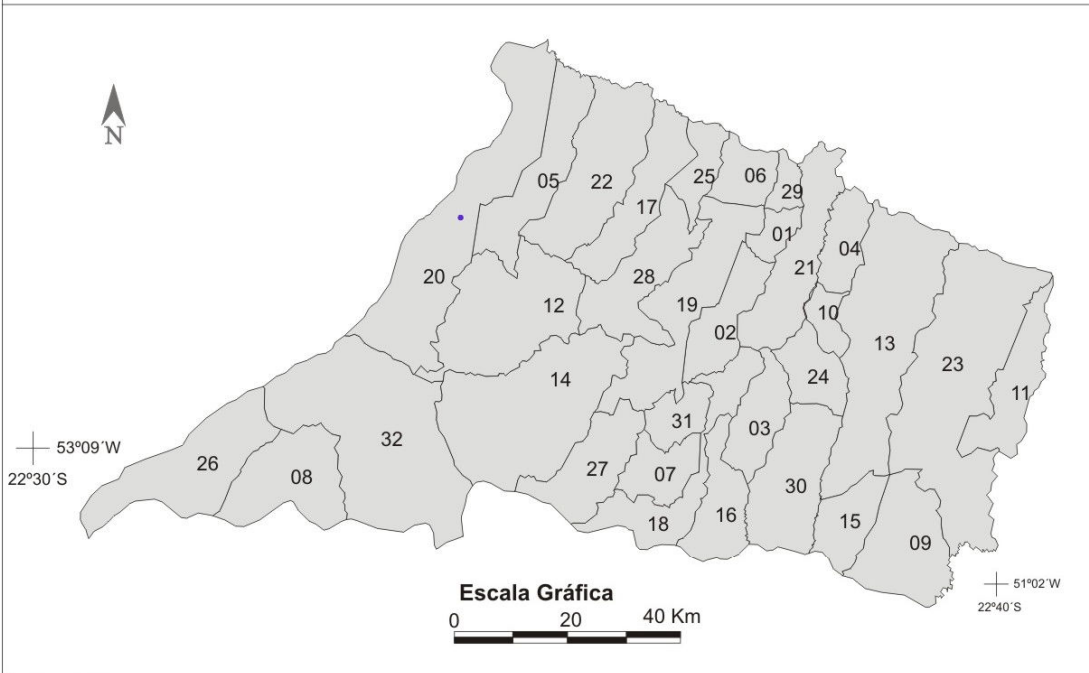


Fonte: DATALUTA - Banco de Dados de Luta pela Terra, 2010. [www.fct.unesp.br/nera](http://www.fct.unesp.br/nera).



Fonte: DATALUTA - Banco de Dados de Luta pela Terra, 2010. [www.fct.unesp.br/nera](http://www.fct.unesp.br/nera).


**Mapa 11 - Pontal do Paranapanema - Geografia dos Movimentos Socioterritoriais - 2000-2009**  
**Espacialização do MLST - Número de famílias em ocupações**



Índice de Municípios		
01 - Alfredo Marcondes	13 - Martinópolis	25 - Ribeirão dos Índios
02 - Álvares Machado	14 - Mirante do Paranapanema	26 - Rosana
03 - Anhumas	15 - Nantes	27 - Sandovalina
04 - Caiabu	16 - Nandiba	28 - Santo Anastácio
05 - Caiuá	17 - Piquerobi	29 - Santo Expedito
06 - Emilianópolis	18 - Pirapozinho	30 - Taciba
07 - Estrela do Norte	19 - Presidente Bernardes	31 - Tarabai
08 - Euclides da Cunha Paulista	20 - Presidente Epitácio	32 - Teodoro Sampaio
09 - Iepê	21 - Presidente Prudente	
10 - Indiana	22 - Presidente Venceslau	
11 - João Ramalho	23 - Rancharia	
12 - Marabá Paulista	24 - Regente Feijó	

**Legenda**

Número de famílias\* em ocupações por município



Calcula-se 4 pessoas por família (IBGE)

DATALUTA - Banco de Dados da Luta pela Terra

NERA: Núcleo de Estudos, Pesquisas e Projetos de Reforma Agrária  
[www.fct.unesp.br/nera](http://www.fct.unesp.br/nera)

Coordenação: Bernardo Maçano Fernandes  
Cartografia: Elenira de Jesus Souza e Ronaldo Desidério Castange

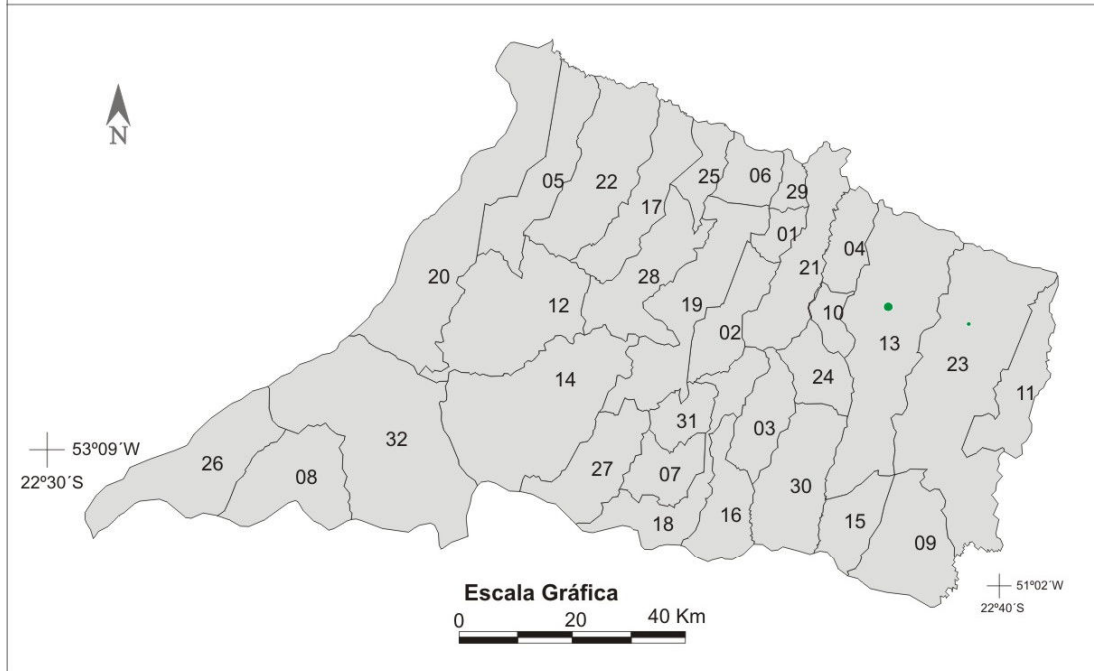
Software de Cartomática: Philcarto  
Base cartográfica: Eduardo Paulon Girardi

Fonte de Dados :CPT, OAN E DATALUTA (NERA)

Apoio: CNPq, FAPESP E PROEX/UNESP

Presidente Prudente, Agosto de 2010.

**Mapa 12 - Pontal do Paranapanema - Geografia dos Movimentos Socioterritoriais - 2000-2009**  
**Espacialização do MLT - Número de famílias em ocupações**



**Índice de Municípios**

01 - Alfredo Marcondes	13 - Martinópolis	25 - Ribeirão dos Índios
02 - Álvares Machado	14 - Mirante do Paranapanema	26 - Rosana
03 - Anhumas	15 - Nantes	27 - Sandovalina
04 - Caiabu	16 - Nandiba	28 - Santo Anastácio
05 - Caiuá	17 - Piquerobi	29 - Santo Expedito
06 - Emilianópolis	18 - Pirapozinho	30 - Taciba
07 - Estrela do Norte	19 - Presidente Bernardes	31 - Tarabai
08 - Euclides da Cunha Paulista	20 - Presidente Epitácio	32 - Teodoro Sampaio
09 - Iepê	21 - Presidente Prudente	
10 - Indiana	22 - Presidente Venceslau	
11 - João Ramalho	23 - Rancheira	
12 - Marabá Paulista	24 - Regente Feijó	

**Legenda**

Número de famílias\* em ocupações por município



\*Calcula-se 4 pessoas por família (IBGE)

DATALUTA - Banco de Dados da Luta pela Terra

NERA: Núcleo de Estudos, Pesquisas e Projetos de Reforma Agrária  
[www.fct.unesp.br/nera](http://www.fct.unesp.br/nera)

Coordenação: Bernardo Maçano Fernandes  
Cartografia: Elenira de Jesus Souza e Ronaldo Desidério Castange

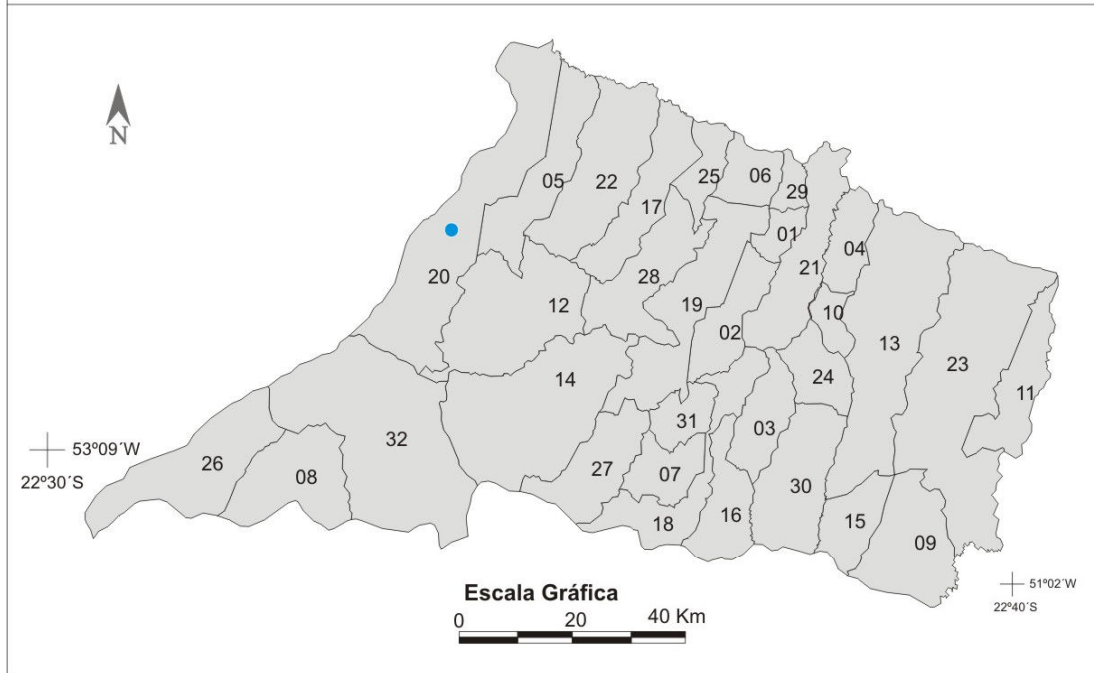
Software de Cartomática: Philcarto  
Base cartográfica: Eduardo Paulon Girardi

Fonte de Dados :CPT, OAN E DATALUTA (NERA)

Apoio: CNPq, FAPESP E PROEX/UNESP

Presidente Prudente, Agosto de 2010.

**Mapa 13 - Pontal do Paranapanema - Geografia dos Movimentos Socioterritoriais - 2000-2009**  
**Espacialização do MTSTCB - Número de famílias em ocupações**



**Índice de Municípios**

01 - Alfredo Marcondes	13 - Martinópolis	25 - Ribeirão dos Índios
02 - Álvares Machado	14 - Mirante do Paranapanema	26 - Rosana
03 - Anhumas	15 - Nantes	27 - Sandovalina
04 - Caiabu	16 - Nandiba	28 - Santo Anastácio
05 - Caiuá	17 - Piquerobi	29 - Santo Expedito
06 - Emilianópolis	18 - Pirapozinho	30 - Taciba
07 - Estrela do Norte	19 - Presidente Bernardes	31 - Tarabai
08 - Euclides da Cunha Paulista	20 - Presidente Epitácio	32 - Teodoro Sampaio
09 - Iepê	21 - Presidente Prudente	
10 - Indiana	22 - Presidente Venceslau	
11 - João Ramalho	23 - Rancharia	
12 - Marabá Paulista	24 - Regente Feijó	

**Legenda**

Número de famílias\* em ocupações por município



\*Calcula-se 4 pessoas por família (IBGE)

DATALUTA - Banco de Dados da Luta pela Terra

NERA: Núcleo de Estudos, Pesquisas e Projetos de Reforma Agrária  
[www.fct.unesp.br/nera](http://www.fct.unesp.br/nera)

Coordenação: Bernardo Maçano Fernandes  
Cartografia: Elenira de Jesus Souza e Ronaldo Desidério Castange

Software de Cartomática: Philcarto  
Base cartográfica: Eduardo Paulon Girardi

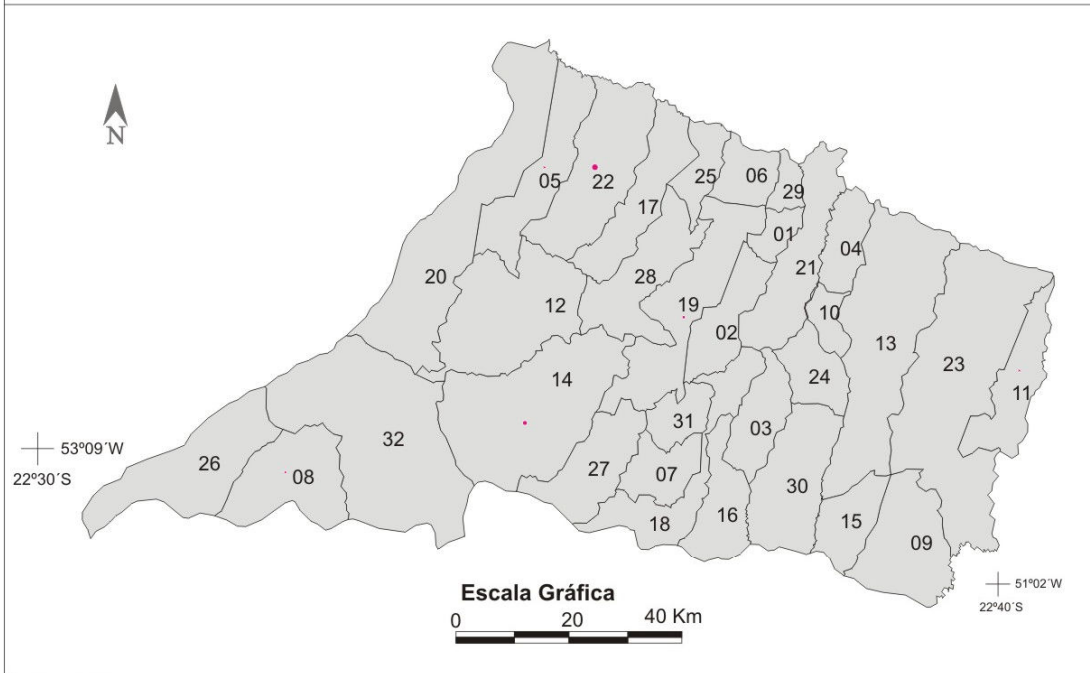
Fonte de Dados :CPT, OAN E DATALUTA (NERA)

Apoio: CNPq, FAPESP E PROEX/UNESP

Presidente Prudente, Agosto de 2010.



**Mapa 14 - Pontal do Paranapanema - Geografia dos Movimentos Socioterritoriais - 2000-2009  
Espacialização do MST da Base\* - Número de famílias em ocupações**



**Índice de Municípios**

- |                                 |                              |                          |
|---------------------------------|------------------------------|--------------------------|
| 01 - Alfredo Marcondes          | 13 - Martinópolis            | 25 - Ribeirão dos Índios |
| 02 - Álvares Machado            | 14 - Mirante do Paranapanema | 26 - Rosana              |
| 03 - Anhumas                    | 15 - Nantes                  | 27 - Sandovalina         |
| 04 - Caiabu                     | 16 - Narandiba               | 28 - Santo Anastácio     |
| 05 - Caiuá                      | 17 - Piquerobi               | 29 - Santo Expedito      |
| 06 - Emilianópolis              | 18 - Pirapozinho             | 30 - Taciba              |
| 07 - Estrela do Norte           | 19 - Presidente Bernardes    | 31 - Tarabá              |
| 08 - Euclides da Cunha Paulista | 20 - Presidente Epitácio     | 32 - Teodoro Sampaio     |
| 09 - Iepê                       | 21 - Presidente Prudente     |                          |
| 10 - Indiana                    | 22 - Presidente Venceslau    |                          |
| 11 - João Ramalho               | 23 - Rancharia               |                          |
| 12 - Marabá Paulista            | 24 - Regente Feijó           |                          |

**Legenda**

Número de famílias\* em ocupações por município



\*Calcula-se 4 pessoas por família (IBGE)  
\* Denominação dada ao movimento organizado por José Rainha Junior

**DATALUTA - Banco de Dados da Luta pela Terra**

**NERA:** Núcleo de Estudos, Pesquisas e Projetos de Reforma Agrária  
[www.fct.unesp.br/nera](http://www.fct.unesp.br/nera)

**Coordenação:** Bernardo Mançano Fernandes  
**Cartografia:** Elenira de Jesus Souza e Ronaldo Desidério Castange

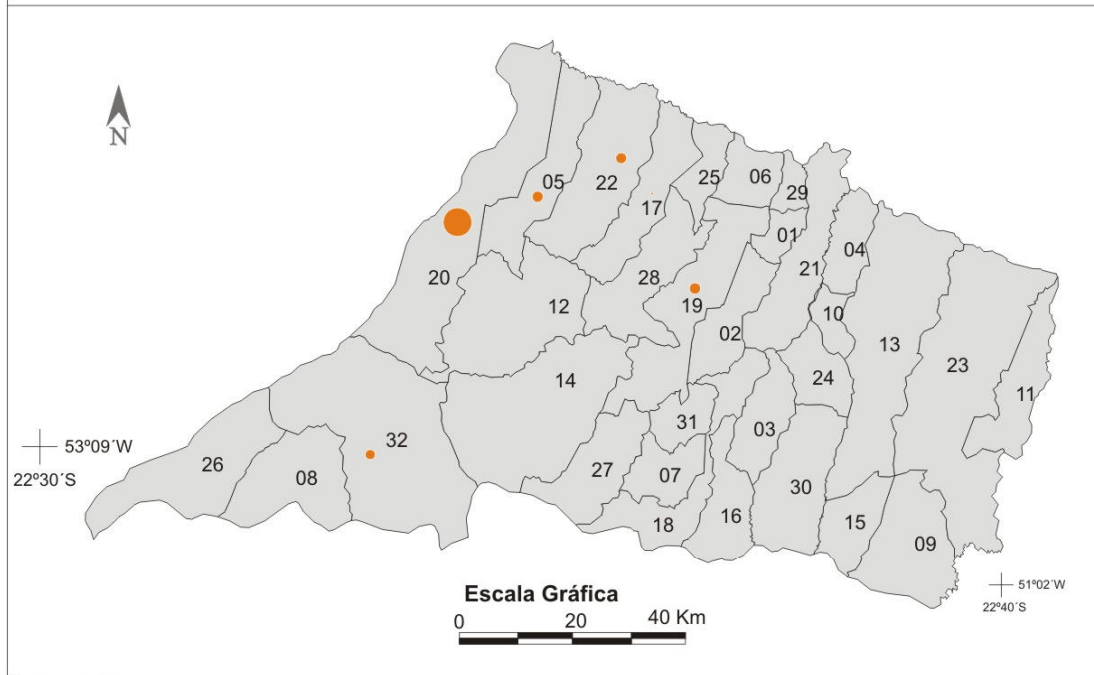
**Software de Cartomática:** Philcarto  
**Base cartográfica:** Eduardo Paulon Girardi

**Fonte de Dados:** CPT, OAN E DATALUTA (NERA)

**Apoio:** CNPq, FAPESP E PROEX/UNESP

Presidente Prudente, Agosto de 2010.

**Mapa 15 - Pontal do Paranapanema - Geografia dos Movimentos Socioterritoriais - 2000-2009  
Espacialização do MAST - Número de famílias em ocupações**



**Índice de Municípios**

- |                                 |                              |                          |
|---------------------------------|------------------------------|--------------------------|
| 01 - Alfredo Marcondes          | 13 - Martinópolis            | 25 - Ribeirão dos Índios |
| 02 - Álvares Machado            | 14 - Mirante do Paranapanema | 26 - Rosana              |
| 03 - Anhumas                    | 15 - Nantes                  | 27 - Sandovalina         |
| 04 - Caiabu                     | 16 - Nandiba                 | 28 - Santo Anastácio     |
| 05 - Caiuá                      | 17 - Piquerobi               | 29 - Santo Expedito      |
| 06 - Emilianópolis              | 18 - Pirapozinho             | 30 - Taciba              |
| 07 - Estrela do Norte           | 19 - Presidente Bernardes    | 31 - Tarabai             |
| 08 - Euclides da Cunha Paulista | 20 - Presidente Epitácio     | 32 - Teodoro Sampaio     |
| 09 - Iepê                       | 21 - Presidente Prudente     |                          |
| 10 - Indiana                    | 22 - Presidente Venceslau    |                          |
| 11 - João Ramalho               | 23 - Rancheira               |                          |
| 12 - Marabá Paulista            | 24 - Regente Feijó           |                          |

**Legenda**

Número de famílias\* em ocupações por município



\*Calcula-se 4 pessoas por família (IBGE)

**DATALUTA - Banco de Dados da Luta pela Terra**

**NERA:** Núcleo de Estudos, Pesquisas e Projetos de Reforma Agrária  
[www.fct.unesp.br/nera](http://www.fct.unesp.br/nera)

**Coordenação:** Bernardo Mançano Fernandes  
**Cartografia:** Elenira de Jesus Souza e Ronaldo Desidério Castange

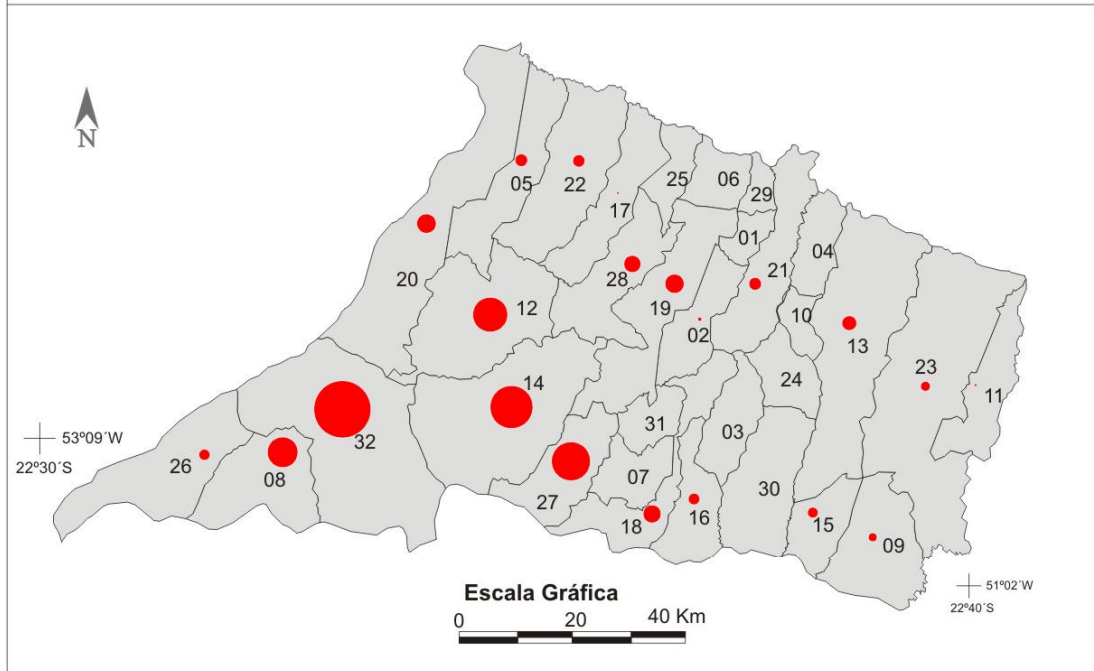
**Software de Cartomática:** Philcarto  
**Base cartográfica:** Eduardo Paulon Girardi

**Fonte de Dados:** CPT, OAN E DATALUTA (NERA)

**Apoio:** CNPq, FAPESP E PROEX/UNESP

Presidente Prudente, Agosto de 2010.

**Mapa 16 - Pontal do Paranapanema - Geografia dos Movimentos Socioterritoriais - 2000-2009**  
**Espacialização do MST - Número de famílias em ocupações**



**Índice de Municípios**

- |                                 |                              |                          |
|---------------------------------|------------------------------|--------------------------|
| 01 - Alfredo Marcondes          | 13 - Martinópolis            | 25 - Ribeirão dos Índios |
| 02 - Álvares Machado            | 14 - Mirante do Paranapanema | 26 - Rosana              |
| 03 - Anhumas                    | 15 - Nantes                  | 27 - Sandovalina         |
| 04 - Caiabu                     | 16 - Nandiba                 | 28 - Santo Anastácio     |
| 05 - Caiuá                      | 17 - Piquerobi               | 29 - Santo Expedito      |
| 06 - Emilianópolis              | 18 - Pirapozinho             | 30 - Taciba              |
| 07 - Estrela do Norte           | 19 - Presidente Bernardes    | 31 - Tarabai             |
| 08 - Euclides da Cunha Paulista | 20 - Presidente Epitácio     | 32 - Teodoro Sampaio     |
| 09 - Iepê                       | 21 - Presidente Prudente     |                          |
| 10 - Indiana                    | 22 - Presidente Venceslau    |                          |
| 11 - João Ramalho               | 23 - Rancheira               |                          |
| 12 - Marabá Paulista            | 24 - Regente Feijó           |                          |

**Legenda**

Número de famílias\* em ocupações por município



\*Calcula-se 4 pessoas por família (IBGE)

DATALUTA - Banco de Dados da Luta pela Terra

NERA: Núcleo de Estudos, Pesquisas e Projetos de Reforma Agrária  
[www.fct.unesp.br/nera](http://www.fct.unesp.br/nera)

Coordenação: Bernardo Maçano Fernandes  
Cartografia: Elenira de Jesus Souza e Ronaldo Desidério Castange

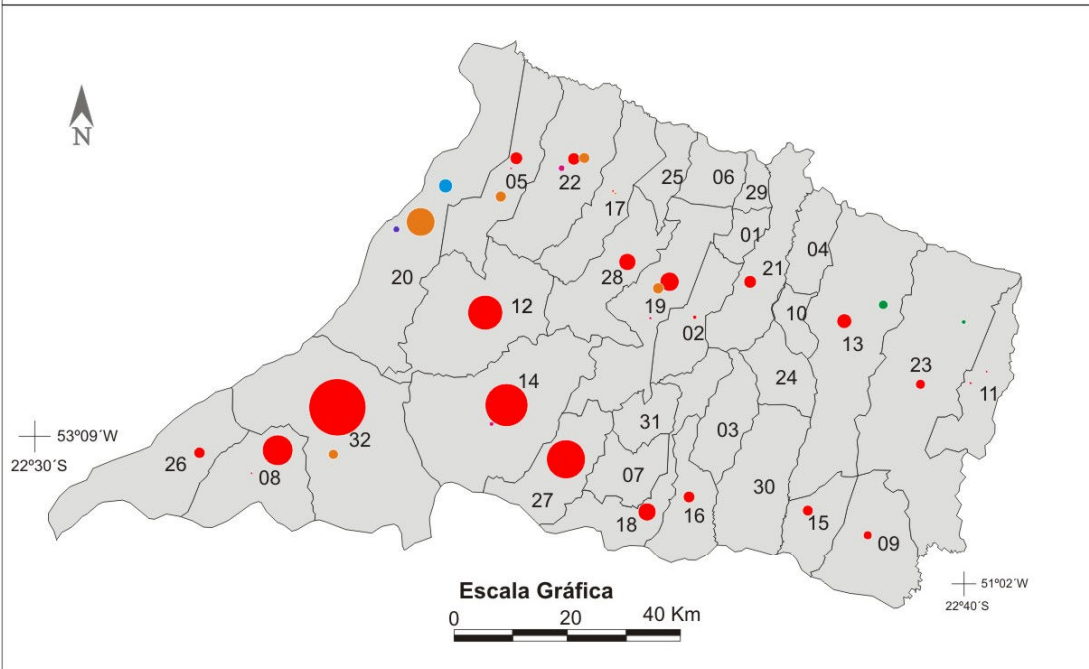
Software de Cartomática: Philcarto  
Base cartográfica: Eduardo Paulon Girardi

Fonte de Dados :CPT, OAN E DATALUTA (NERA)

Apoio: CNPq, FAPESP E PROEX/UNESP

Presidente Prudente, Agosto de 2010.

**Mapa 17 - Pontal do Paranapanema - Geografia dos Movimentos Socioterritoriais - 2000-2009**  
**Número de famílias em ocupações - Por município**

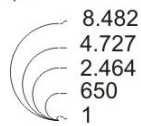


**Índice de Municípios**

01 - Alfredo Marcondes	13 - Martinópolis	25 - Ribeirão dos Índios
02 - Álvares Machado	14 - Mirante do Paranapanema	26 - Rosana
03 - Anhumas	15 - Nantes	27 - Sandovalina
04 - Caiabu	16 - Nandiba	28 - Santo Anastácio
05 - Caiuá	17 - Piquerobi	29 - Santo Expedito
06 - Emilianópolis	18 - Pirapozinho	30 - Taciba
07 - Estrela do Norte	19 - Presidente Bernardes	31 - Tarabai
08 - Euclides da Cunha Paulista	20 - Presidente Epitácio	32 - Teodoro Sampaio
09 - Iepê	21 - Presidente Prudente	
10 - Indiana	22 - Presidente Venceslau	
11 - João Ramalho	23 - Rancheira	
12 - Marabá Paulista	24 - Regente Feijó	

**Legenda**

Número de famílias\* em ocupações por município



**Movimentos**

- MST
- MAST
- MST DA BASE\*
- MTSTCB
- MLT
- MLST

DATALUTA - Banco de Dados da Luta pela Terra

NERA: Núcleo de Estudos, Pesquisas e Projetos de Reforma Agrária  
[www.fct.unesp.br/nera](http://www.fct.unesp.br/nera)

Coordenação: Bernardo Maçano Fernandes  
Cartografia: Elenira de Jesus Souza e Ronaldo Desidério Castange

Software de Cartomática: Philcarto  
Base cartográfica: Eduardo Paulon Girardi

Fonte de Dados :CPT, OAN E DATALUTA (NERA)

Apoio: CNPq, FAPESP E PROEX/UNESP

Presidente Prudente, Agosto de 2010.

\*Calcula-se 4 pessoas por família (IBGE)

\* Denominação dada ao movimento organizado por José Rainha Junior