

DATA LUTA

BANCO DE DATOS DE LA LUCHA POR LA TIERRA


INFORME

BRASIL 2015



2016

RED DATALUTA



NATERRA
GEOMUNDI



APOYO:



Pró-Reitoria de Extensão da UFS



PRÓ-REITORIA DE EXTENSÃO UNIVERSITÁRIA
UNIVERSIDADE ESTADUAL PAULISTA



FAPEMAT



Pró-Reitoria de Extensão da UFTM



DATALUTA **Banco de Datos de la Lucha por la** **Tierra Informe Brasil 2015**

Coordinación

Núcleo de Estudos, Pesquisas e Projetos de Reforma Agrária – NERA (UNESP – P. Prudente)

Prof. Dr. Eduardo Paulon Girardi
Prof. Dr. Bernardo Mançano Fernandes
Prof. Dr. Ricardo Pires de Paula
Prof. Dr. Carlos Alberto Feliciano
Prof. Dr. Ronaldo Celso Messias Correia
Prof. Dr. Cliff Welch
Prof. Dr. José Tadeu Garcia Tommaselli

Laboratório de Geografia Agrária – LAGEA (UFU)

Prof. Dr. João Cleps Júnior

Laboratório de Geografia das Lutas no Campo e na Cidade – GEOLUTAS (UNIOESTE)

Prof. Dr. Djoni Roos
Prof. Dr. João Edmilson Fabrini

Núcleo de Estudos Agrários – NEAG (UFRGS)

Profª. Drª. Rosa Maria Vieira Medeiros

Núcleo de Estudos Territoriais e Agrários – NATERRA (UFTM)

Profª. Drª. Janaina Francisca de Souza Campos Vinha

Grupo de Pesquisas em Geografia Agrária e Conservação da Biodiversidade – GECA (UFMT)

Profª. Drª. Onélia Carmem Rossetto
Profª. Msc. Gisele Dalla Nora

Observatório dos Conflitos no Campo – OCCA (UFES)

Profª. Drª. Simone Batista Ferreira

Laboratório de Estudos Rurais e Urbanos – LABERUR (UFS)

Prof. Dr. Eraldo da Silva Ramos Filho
Prof. Dr. Florisvaldo Silva Rocha

Laboratório de Estudos Territoriais – LABET (UFMS)

Profª. Drª. Rosemeire Aparecida de Almeida
Prof. Dr. Sedeval Nardoque

Grupo de Estudos sobre Trabalho, Espaço e Campeonato GETEC (UFPB)

Profª. Drª. Emilia de Rodat Fernandes Moreira
Prof. Dr. Marco Antonio Mitidiero Júnior

GEOMUNDI (Unesp – Rio Claro)

Prof. Dr. Samuel Frederico

Coordinación general del informe

Prof. Dr. Eduardo Paulon Girardi

Coordinación de equipos de categorías

Prof. Dr. Eduardo Paulon Girardi
Prof. Dr. Bernardo Mançano Fernandes
Profª. Drª. Janaina Francisca de Souza Campos Vinha
Prof. Dr. Djoni Roos
Prof. Dr. João Cleps Júnior

Coordinación de la Red DATALUTA

Prof. Dr. Carlos Alberto Feliciano

Equipo de Investigación

Aline Santana Rossi – NERA
Alison Nascimento Teixeira - LAGEA
Ana Lúcia Teixeira – NERA
André Paulo do Nascimento - GETEC
Barbara Giovanna Ortiz – NERA
Bruna Henrique Albuquerque - GEOMUNDI
Bruno Cesar de Barros – LABET
Camila Ferracini Origuéla – NERA
Cintia Pires Inéia - GEOLUTAS
Daiana Carolina Refati – GEOLUTAS
Daise Jesus de Moura – LAGEA
Danilo Souza Melo – LABET
Danilo Valentin Pereira – NERA
Denise de Sousa Ferreira – GETEC
Douglas Cristian Coelho – GEOLUTAS
Edson Aguiar de Araújo - NERA
Elieni Constantino Gonçalves - NERA
Elizabeth Alice Clements - NERA
Estevan Leopoldo de Freitas Coca – NERA
Fabiana Borges Víctor – LAGEA
Felipe Berenschot Pereira - GEOMUNDI
Felipe Wathier Dallagnol - GEOLUTAS

Gabriella Matos Santiago – GECA
Gilmar Santos de Andrade – LABERUR
Giseli Dalla Nora – GECA
Hellen Carolina G. Mesquita da Silva – NERA
Hugo de Almeida Alves – NERA
Joel Luís Melchioris – NEAG
Jorge Edson dos Santos – LABERUR
José Carlos Dantas - GETEC
José Hunaldo Lima - LABERUR
José Sobreiro Filho – NERA
Josué Mendes Pereira - NERA
Klécio Barbosa Assis – LABERUR
Ladislaw Sanders – OCCA
Laiany Rose Souza Santos - LABERUR
Lara Cardoso Dalperio - NERA
Leandro Nieves Ribeiro - NERA
Lisley Regina G. Poletto – GECA
Lorena Iza Pereira – NERA
Lucas Pauli - NERA
Luiz Fernando de Carvalho Leal - NEAG
Márcia Carolina Silva – LAGEA
Maria Victoria Beani Pereira - GEOMUNDI

Mariana dos Santos Madruga – LABERUR
Michele Cristina Martins Ramos – NERA
Michele Lindner – NEAG
Miecleslau Kudlavicz - LABET
Nair Regina Brandão dos Santos - LABERUR
Natália Lorena Campos – LAGEA
Otávio Augusto P. de Oliveira - NATERRA
Pedro Henrique Castro de Moraes – NERA
Rafael de Oliveira Coelho dos Santos – NERA
Reuel Machado Leite – LABERUR
Ricardo Luís de Freitas – LAGEA
Rodolfo Souza Lima – NERA
Rodrigo Simão Camacho – NERA
Thais de Freitas Munhoz - NEAG
Thiago Rocco dos Santos - LABET
Tiago Egidio Avanço Cubas – NERA
Valmir José de Oliveira Valério – NERA
Vanuza Teixeira – LABERUR
Vinícius Conceição Pereira Silva – LABERUR
Yuri Martenauer Saweljew - GEOMUNDI

Fotos de la Portada

José Sobreiro Filho

Autores: Eduardo Paulon Girardi, Bernardo Mançano Fernandes, Janaina Francisca de Souza Campos Vinha, Djoni Roos, João Cleps Júnior, Carlos Alberto Feliciano, Emilia de Rodat Fernandes Moreira, João Edmilson Fabrini, Rosa Maria Vieira Medeiros, Onélia Carmem Rossetto, Gisele Dalla Nora, Simone Batista Ferreira, Eraldo da Silva Ramos Filho, Rosemeire Aparecida de Almeida, Florisvaldo Silva Rocha, Sedeval Nardoque, Marco Antonio Mitidiero Júnior, Samuel Frederico, Ricardo Pires de Paula, Ronaldo Celso Messias Correia, Cliff Welch, José Tadeu Garcia Tommaselli, Aline Santana Rossi, Alison Nascimento Teixeira, Ana Lúcia Teixeira, André Paulo do Nascimento, Barbara Giovanna Ortiz, Bruna Henrique Albuquerque, Bruno Cesar de Barros, Camila Ferracini Origuéla, Cíntia Pires Inéia, Daiana Carolina Refati, Daise Jesus de Moura, Danilo Souza Melo, Danilo Valentin Pereira, Denise de Sousa Ferreira, Douglas Cristian Coelho, Edson Aguiar de Araújo, Elienai Constantino Gonçalves, Elizabeth Alice Clements, Estevan Leopoldo de Freitas Coca, Fabiana Borges Victor, Felipe Berenschot Pereira, Felipe Wathier Dallagnol, Gabriella Matos Santiago, Gilmar Santos de Andrade, Giseli Dalla Nora, Hellen Carolina G. Mesquita da Silva, Hugo de Almeida Alves, Joel Luís Melchior, Jorge Edson dos Santos, José Carlos Dantas, José Hinaldo Lima, José Sobreiro Filho, Josué Mendes Pereira, Klécio Barbosa Assis, Ladislau Sanders, Laiany Rose Souza Santos, Lara Cardoso Dalperio, Leandro Nieves Ribeiro, Lislely Regina G. Poletto, Lorena Iza Pereira, Lucas Pauli, Luiz Fernando de Carvalho Leal, Márcia Carolina Silva, Maria Victoria Beani Pereira, Mariana dos Santos Madruga, Michele Cristina Martins Ramos, Michele Lindner, Miecslau Kudlavicz, Nair Regina Brandão dos Santos, Natália Lorena Campos, Otávio Augusto P. de Oliveira, Pedro Henrique Castro de Moraes, Rafael de Oliveira, Coelho dos Santos, Reuel Machado Leite, Ricardo Luís de Freitas, Rodolfo Souza Lima, Rodrigo Simão Camacho, Thais de Freitas Munhoz, Thiago Rocco dos Santos, Tiago Egidio Avanço Cubas, Valmir José de Oliveira Valério, Vanuza Teixeira, Vinícius Conceição Pereira Silva, Yuri Martenauer Saweljew.

NERA - Núcleo de Estudios, Pesquisas y Proyectos de Reforma Agraria – FCT/ UNESP Coordinación:
Girardi. E. P.; - Presidente Prudente, São Paulo. Diciembre de 2016.

Versión en español, traducido por Cristancho, Hellen; Macías, Carlos; Rincón, Felipe Luis y Pauli, Lucas
DATALUTA – Banco de Datos de la Lucha por la Tierra: Informe Brasil 2015.

1999 – año 1

2000 – año 2

2001 – año 3

2003 – año 4

2004 – año 5

2005 – año 6

2006 – año 7

2007 – año 8

2008 – año 9

2009 – año 10

2010 – año 11

2011 – año 12

2012 – año 13

2013 – año 14

2014 – año 15

2015 – año 16

2016 – ano 17

Anual

1. Geografía – Cuestión Agraria – Ocupaciones – Asentamientos – Movimientos Socioterritoriales – Estructura de la propiedad de la tierra – Territorialización – Espacialización– Manifestaciones

ÍNDICE

INTRODUCCIÓN	06
PRESENTACIÓN	07
METODOLOGÍA	09
OCUPACIONES DE TERRA	12
DATALUTA BRASIL - OCUPACIONES - 1988-2015	
TABLA 1 - BRASIL - NÚMERO DE OCUPACIONES Y DE FAMILIAS POR ESTADO Y MACRO REGIONES - 1988-2014	13
GRÁFICO 1 - BRASIL - NÚMERO DE OCUPACIONES - 1988-2015	14
GRÁFICO 2 - BRASIL - NÚMERO DE FAMILIAS EN OCUPACIONES - 1988-2015	14
MAPA 1 - BRASIL - GEOGRAFÍA DE LAS OCUPACIONES DE TIERRA - 1988-2015 - NÚMERO DE OCUPACIONES	15
MAPA 2 - BRASIL - GEOGRAFÍA DE LAS OCUPACIONES DE TIERRA - 1988-2015- NÚMERO DE FAMILIAS	16
DATALUTA BRASIL - OCUPACIONES – 2015	
TABLA 2 - BRASIL - NÚMERO DE OCUPACIONES Y DE FAMILIAS POR ESTADO Y MACRO REGIONES – 2015	17
MAPA 3 - BRASIL - GEOGRAFÍA DE LAS OCUPACIONES DE TIERRA - 2015 - NÚMERO DE OCUPACIONES	18
MAPA 4 - BRASIL - GEOGRAFÍA DE LAS OCUPACIONES DE TIERRA - 2015 - NÚMERO DE FAMILIAS	19
ASENTAMIENTOS RURALES	20
DATALUTA BRASIL - ASENTAMIENTOS RURALES - 1979-2015	
TABLA 3 - BRASIL - NÚMERO DE ASENTAMIENTOS RURALES - 1979-2015	21
GRÁFICO 3 - BRASIL - NÚMERO DE ASENTAMIENTOS RURALES - ASENTAMIENTOS CREADOS - 1985-2015	22
GRÁFICO 4 - BRASIL - NÚMERO DE FAMILIAS ASENTADAS - ASENTAMIENTOS CREADOS - 1985-2015	22
MAPA 5 - BRASIL - GEOGRAFÍA DE LOS ASENTAMIENTOS RURALES - 1979-2015 - NÚMERO DE ASENTAMIENTOS	23
MAPA 6 - BRASIL - GEOGRAFÍA DE LOS ASENTAMIENTOS RURALES - 1979-2015 - NÚMERO DE FAMILIAS	24
MAPA 7 - BRASIL - GEOGRAFÍA DE LOS ASENTAMIENTOS RURALES - 1979-2015 - ÁREA DE LOS ASENTAMIENTOS	25
DATALUTA BRASIL - ASENTAMIENTOS RURALES – 2015	
TABLA 4 - BRASIL - NÚMERO DE ASENTAMIENTOS RURALES - 2015	26
MAPA 8 - BRASIL - GEOGRAFÍA DE LOS ASENTAMIENTOS RURALES - 2015 - NÚMERO DE ASENTAMIENTOS	27
MAPA 9 - BRASIL - GEOGRAFÍA DE LOS ASENTAMIENTOS RURALES - 2015 - NÚMERO DE FAMILIAS	28
MAPA 10 - BRASIL - GEOGRAFÍA DE LOS ASENTAMIENTOS RURALES - 2015 – ÁREA DE LOS ASENTAMIENTOS	29
ESTRUCTURA DE LA PROPIEDAD DE LA TIERRA	30
TABLA 5 - BRASIL - CAMBIOS EN LA ESTRUCTURA DE LA PROPIEDAD DE LA TIERRA POR RANGOS DE ÁREA 1998, 2003, 2010, 2011, 2012 Y 2014	31
TABLA 6 - BRASIL - CAMBIOS EN LA ESTRUCTURA DE LA PROPIEDAD DE LA TIERRA POR MACRO REGIONES Y ESTADOS - 1998, 2003, 2010, 2011, 2012 Y 2014	32
MAPA 11 - BRASIL - ÍNDICE DE GINI DE LA ESTRUCTURA DE LA PROPIEDAD DE LA TIERRA – 2014	33
MOVIMIENTOS SOCIOTERRITORIALES	34
TABLA 7 - BRASIL - OCUPACIONES REALIZADAS POR LOS MOVIMIENTOS SOCIOTERRITORIALES POR MACRO REGIONES Y ESTADOS - 2000-2015	35
TABLA 8 - BRASIL - OCUPACIONES REALIZADAS POR LOS MOVIMIENTOS SOCIOTERRITORIALES POR MACRO REGIONES Y ESTADOS – 2015	36
CUADRO 1 - BRASIL - MOVIMIENTOS SOCIOTERRITORIALES Y ESTADOS DONDE ACTUARON - 2000-2015	37
CUADRO 2 - BRASIL - MOVIMIENTOS SOCIOTERRITORIALES Y ESTADOS DONDE ACTUARON EN 2015	42
CUADRO 3 - BRASIL - NÚMERO Y SIGLAS DE LOS MOVIMIENTOS SOCIOTERRITORIALES QUE REALIZARON OCUPACIONES POR AÑO EN EL PERÍODO 2000-2015	43
GRÁFICO 5 - BRASIL - NÚMERO DE UNIDADES DE LA FEDERACIÓN (UF) DONDE LOS MOVIMIENTOS SOCIOTERRITORIALES REALIZARON OCUPACIONES EN EL PERÍODO 2000-2015	44
GRÁFICO 6 - BRASIL - EVOLUCIÓN DE LOS MOVIMIENTOS SOCIOTERRITORIALES - 2000-2015	45

GRÁFICO 7 - BRASIL - RELACIÓN DE LOS MOVIMIENTOS SOCIOTERRITORIALES, NÚMERO DE OCUPACIONES Y DE FAMILIAS - 2000-2015	45
GRÁFICO 8 - BRASIL - NÚMERO DE FAMILIAS EN OCUPACIONES - PARTICIPACIÓN DEL MST Y DE OTROS MOVIMIENTOS - 2000-2015	46
PLANCHA 1 - BRASIL - GEOGRAFÍA DE LOS MOVIMIENTOS SOCIOTERRITORIALES - 2000-2015 - FAMILIAS EN OCUPACIONES	47

MANIFESTACIONES DEL CAMPO **48**

TABLA 9 - BRASIL - NÚMERO DE MANIFESTACIONES DEL CAMPO POR ESTADOS Y MACRO REGIONES - 2000-2015	49
GRÁFICO 9 - BRASIL - MANIFESTACIONES DEL CAMPO - 2000-2015- RELACIÓN DEL NÚMERO DE MANIFESTACIONES Y PERSONAS PARTICIPANTES	50
MAPA 12 - BRASIL - GEOGRAFÍA DE LAS MANIFESTACIONES DEL CAMPO - 2000-2015 - NÚMERO DE MANIFESTACIONES	51
MAPA 13 - BRASIL - GEOGRAFÍA DE LAS MANIFESTACIONES DEL CAMPO - 2000-2015 - NÚMERO DE PERSONAS EN MANIFESTACIONES POR MUNICIPIO	52
PLANCHA 2 - BRASIL - TIPOLOGÍA DE LAS MANIFESTACIONES DEL CAMPO - NÚMERO DE MANIFESTACIONES - 2000-2015	53
PLANCHA 3 - BRASIL - TIPOLOGÍA DE LAS MANIFESTACIONES DEL CAMPO - NÚMERO DE MANIFESTACIONES - 2000-2015	54
PLANCHA 4 - BRASIL - TIPOLOGÍA DE LAS MANIFESTACIONES DEL CAMPO - NÚMERO DE PERSONAS - 2000-2015	55
PLANCHA 5 - BRASIL - TIPOLOGÍA DE MANIFESTACIONES DEL CAMPO - NÚMERO DE PERSONAS - 2000-2015	56

EXTRANJERIZACIÓN DE LA TIERRA **57**

CUADRO 4 - BRASIL - TERRITORIALIZACIÓN DE EMPRESAS DEL AGRONEGOCIO CON CAPITAL INTERNACIONAL - 2015	58
GRÁFICO 10 - BRASIL - NÚMERO DE EMPRESAS DEL AGRONEGOCIO CON CAPITAL INTERNACIONAL DE ACUERDO CON EL PAÍS DE ORIGEM - 2015	66
GRÁFICO 11 - BRASIL - NÚMERO DE PROPIEDADES DE EMPRESAS DEL AGRONEGOCIO CON CAPITAL INTERNACIONAL DE ACUERDO COM EL PAÍS DE ORIGEN - 2015	66
PLANCHA 6 - BRASIL - TERRITORIALIZACIÓN DE EMPRESAS DEL AGRONEGOCIO DE ACUERDO CON EL PAÍS DE ORIGEM DEL CAPITAL - 2015	67
PLANCHA 7 - BRASIL - TERRITORIALIZACIÓN DE EMPRESAS DEL AGRONEGOCIO IDE ACUERDO CON EL PAÍS DE ORIGEM DEL CAPITAL - 2015	68
GRÁFICO 12 - BRASIL - NÚMERO DE EMPRESAS DEL AGRONEGOCIO DE CAPITAL INTERNACIONAL POR ACTIVIDAD AGRÍCOLA - 2015	68
GRÁFICO 13 - BRASIL - NÚMERO DE PROPIEDADES DE EMPRESAS DEL AGRONEGOCIO CON CAPITAL INTERNACIONAL POR ACTIVAD AGRÍCOLA - 2015	69
PLANCHA 8 - BRASIL – TERRITORIALIZACIÓN DEL AGRONEGOCIO CON CAPITAL INTERNACIONAL DE ACUERDO CON LA ACTIVAD AGRÍCOLA - 2015	70
PLANCHA 9 - BRASIL - TERRITORIALIZACIÓN DEL AGRONEGOCIO CON CAPITAL INTERNACIONAL DE ACUERDO CON LA ACTIVAD AGRÍCOLA - 2015	71
GRÁFICO 14 - BRASIL – NÚMERO DE PROPIEDADES DE LAS PRINCIPALES EMPRESAS DEL AGRONEGOCIO CON CAPITAL INTERNACIONAL - 2015	72
GRÁFICO 15 - BRASIL - NÚMERO DE EMPRESAS DEL AGRONEGOCIO CON CAPITAL INTERNACIONAL POR UNIDAD DE LA FEDERACIÓN – 2015	72
PLANCHA 10 - BRASIL – TERRITORIALIZACIÓN DE LAS PRINCIPALES EMPRESAS DEL AGRONEGOCIO CON CAPITAL INTERNACIONAL - 2015	73
PLANCHA 11 - BRASIL - TERRITORIALIZACIÓN DE LAS PRINCIPALES EMPRESAS DEL AGRONEGOCIO CON CAPITAL INTERNACIONAL - 2015	74

INTRODUCCIÓN

De una tierra sin derechos a los privilegios que nos puede ofrecer.

La lucha por la democracia no ha dejado de ser constante y de extrema actualidad en Brasil. En el año 2016 asistimos a un avance del neoliberalismo y de nuevas fuerzas conservadoras que se materializaron en el *golpe multidimensional*, logrando desbancar de manera tramposa de la Presidencia de la República a la primera mujer electa democráticamente para asumir el máximo cargo del país. La nueva pauta de lucha en Brasil consiste en la recuperación de los derechos históricamente conquistados.

Los movimientos socioterritoriales y pueblos del campo conocen bien esta realidad. Históricamente fueron y son marginalizados, perseguidos, criminalizados y asesinados. La lucha por mantener derechos es una etapa en esta trayectoria de luchas. Lo específico es que, en el contexto actual, asistimos a un endurecimiento de la ofensiva contra la Reforma Agraria y a una disputa por todo el aparato que la complementa. En un breve lapso de tiempo, hemos presenciado la eliminación del Ministerio de Desarrollo Agrario y la formulación de propuestas de ley y medidas provisorias como PVL 12/2007 e MPV 759/2016 —que proponen la regularización de las áreas de reforma agraria, entregando cerca de 750 mil «nuevos» títulos de propiedad hasta 2018 a todos los asentados y asentadas—, y también la eliminación de informaciones fundamentales del Censo Agropecuario 2017 como los datos de producción y trabajo familiar. Además se han debilitado las garantías constitucionales de los territorios indígenas y quilombolas, entre otros ataques sufridos.

Esas acciones son el reflejo y, a su vez, reflejan los datos presentados en el presente Informe DATALUTA 2015. Se comprueba una caída constante en el número de nuevos asentamientos y de familias asentadas en Brasil. En 2014 se crearon 114 proyectos de nuevos asentamientos, y para el año 2015 su número cayó a 81. En familias asentadas, se pasó de 10.850 a 5.490 en un año para todo el territorio brasileño, a pesar de que aumentó el número de familias que participan en ocupaciones de tierra, alcanzando las 38 mil. De hecho, el Informe muestra que, por primera vez desde 2008, el número de familias que participan en ocupaciones está incrementándose, lo que es una señal de la lenta recuperación de las ocupaciones de tierra.

Cuando la ofensiva contra la Reforma Agraria se recrudece, la contrapartida es una mayor apuesta por el proyecto del agronegocio latifundista. En esta coyuntura de *golpe multidimensional*, se refuerzan las relaciones capitalistas en el campo brasileño. Por ejemplo, en este contexto verificamos las alteraciones del «nuevo» Código Forestal, que permite la liberalización de tierras para su explotación intensiva por parte de la agricultura y los organismos genéticamente modificados, así como facilidades para la adquisición de tierras por extranjeros.

A este respecto, el Informe DATALUTA presenta datos actuales sobre el proceso de extranjerización de tierras. Podemos verificar la compra de tierras por capital internacional (principalmente de Finlandia, Suecia, EE.UU. y Japón), como parte de una intensificación del proceso de *comoditización* de granos, caña de azúcar, plantaciones forestales, que se territorializan a lo largo de varios estados brasileños, entre los que destacan Bahía, Minas Gerais, Mato Grosso do Sul, Mato Grosso, y la actual área de interés del agronegocio latifundista: la región de MATOPIBA (que comprende parte de los estados de Maranhão, Tocantins, Piauí y Bahia). El Informe DATALUTA es un documento que no debería existir si Brasil hubiera optado por otro modelo de desarrollo para el campo. Sólo en el año 2015, no hubiera tenido más de 38 mil familias luchando por la tierra y organizadas en 21 movimientos socioterritoriales. En ese otro Brasil, las más de un millón y cien mil familias asentadas estarían tranquilas sin la amenaza de ser expropiadas y perder nuevamente sus tierras para el capital. Pero ese no es el Brasil que tenemos. El que tenemos es el Brasil de la conquista de derechos a través de la lucha. Por eso necesitamos de rebeldía.

Prof. Dr. Carlos Alberto Feliciano
Coordinador de la RED DATALUTA

PRESENTACIÓN

El **DATALUTA – Banco de Datos de la Lucha por la Tierra** – es un proyecto de extensión e investigación creado en 1998 por el **Núcleo de Estudos, Pesquisas e Projetos de Reforma Agrária – NERA** – vinculado al Departamento de Geografía de la Facultad de Ciencias y Tecnología de la Universidad Estatal Paulista – UNESP, campus de Presidente Prudente. La elaboración del primer Informe DATALUTA en 1999 con los datos de 1998 fue el inicio de esta publicación de categorías esenciales para la comprensión cuestión agraria brasileña, superando la dificultad de acceder a datos sistematizados sobre ocupaciones y asentamientos. En 2004 incorporamos la categoría «movimientos socioterritoriales», en 2010 la de «estructura de la propiedad de la tierra» y la categoría «manifestaciones del campo», y en este año de 2015 presentamos la categoría «extranjerización de la tierra» con datos de 2014. Los informes se componen de gráficos, tablas, cuadros y mapas sobre parte de la realidad agraria brasileña.

Con el objetivo de propiciar lecturas diversas de la realidad agraria brasileña nos reunimos en un colectivo de pensamiento y creamos la **RED DATALUTA**, sumando los esfuerzos, concentración y disciplina de diez grupos de investigación de las siguientes universidades: **Núcleo de Estudos, Pesquisas e Projetos de Reforma Agrária – NERA**, vinculado al **Departamento de Geografía de Facultad de Ciencias y Tecnología de la UNESP**, campus de Presidente Prudente; el **Laboratório de Geografia Agrária – LAGEA**, de la Universidad Federal de Uberlândia; el **Núcleo de Estudos Territoriais e Agrários – NaTERRA**, de la Universidad Federal del Triângulo Mineiro; el **Laboratório de Geografia das Lutas no Campo e na Cidade – GEOLUTAS**, del Departamento de Geografía de la Universidad Estatal del Oeste de Paraná – campus de Marechal Rondon; el **Núcleo de Estudos Agrários – NEAG**, del Departamento de Geografía de la Universidad Federal de Rio Grande do Sul; el **Grupo de Pesquisas em Geografia Agrária e Conservação da Biodiversidade do Pantanal – GECA**, de la Universidad Federal de Mato Grosso; el **Laboratório de Estudos Rurais e Urbanos – LABERUR**, del Departamento de Geografía de la Universidad Federal de Sergipe; el **Grupo de Estudos sobre Trabalho, Espaço e Campesinato – GETEC**, de la Universidad Federal de Paraíba; el **Laboratório de Estudos Territoriais – LABET**, del campus de Três Lagoas de la Universidad Federal de Mato Grosso do Sul; y el **Laboratório de Geopolítica, Análise regional e Teoria Social Crítica – GEOMUNDI**, del Departamento de Geografía IGCE de la Universidad Estatal Paulista – UNESP, campus de Rio Claro.

Esa articulación de grupos de investigación está contribuyendo a la espacialización del DATALUTA, creando las condiciones para establecer una red nacional y obtener datos más ajustados, para aportar a una mejor cualificación del conocimiento y del desarrollo de temas vinculados a la cuestión agraria. Hoy el DATALUTA se ha convertido en una referencia nacional e internacional para los estudiosos de la cuestión agraria, lo que ha posibilitado intercambios de investigación con países como Canadá, Estados Unidos, Cuba, España, Bolivia, Colombia, Ecuador, Chile, Argentina, Uruguay y Francia.

Investigadores, movimientos socioterritoriales, instituciones públicas y privadas y la prensa nacional e internacional son usuarios de los datos proporcionados por el DATALUTA para que efectúen sus respectivas interpretaciones sobre la cuestión agraria brasileña. Algunos ejemplos son los artículos publicados en periódicos como: *Estado de S. Paulo*, *Folha de S. Paulo*, *O Globo*, *Jornal do Brasil*, *O Dia de Goiânia*, *Jornal de Fato do Rio Grande do Norte*, *Correio Brasiliense*, *Correio da Bahia*, *Diário do Nordeste*, *Jornal do Commercio*, *Gazeta do Povo*, Revistas *Veja*, *Isto É*, *Carta Capital*, revista *ADUSP* y revista *Terra Livre* de la Asociación de los Geógrafos Brasileños – AGB do Brasil, además de los periódicos internacionales como el argentino *Serie Ensayos & Investigaciones* N° 28 de Buenos Aires, la española *Revista Electrónica de Geografía y Ciencias Sociales* de la Universidad de Barcelona y el alemán *Brasilien Nachrichten*, entre otros. En 2006, la *Enciclopédia Latino Americana* (Editora Boitempo), organizada por Emir Sader y, en 2007, el *Geoatlas* (Editora Ática), escrito por Maria Elena Simielli, también utilizaron nuestros datos. En el año 2011, los datos referentes al informe de 2009 fueron utilizados en la edición revisada y actualizada del libro *Questão Agrária no Brasil*, de João Pedro Stédile. Algunos ejemplos de utilización de los datos del DATALUTA en 2012 son los portales Brasil de Fato, el del MST, el de la

Rectoría de la UNESP y el del Estadão. Los datos también fueron utilizados en materiales del Jornal Gazeta do Povo y Folha de São Paulo. Hasta el momento, los exámenes de acceso a tres universidades han utilizado el DATALUTA para la elaboración de preguntas: Universidad Estatal 9 de Londrina – UEL, Universidad Federal de São Carlos – UFSCar, Universidad de Campinas y la Pontificia Universidad Católica de São Paulo – PUC/SP. Estudiantes de pregrado, posgrado y otros investigadores de instituciones como la USP (Universidad de São Paulo), UEM (Universidad Estatal de Maringá), UNICAMP (Ceres), FURG (Programa da Pos-Graduação em Modelaje Computacional), UFSC (Universidad Federal de Santa Catarina), UFBA (Universidad Federal da Bahia), UFF (Universidad Federal Fluminense), UFRJ (Universidad Federal de Rio de Janeiro), FATEC (Presidente Prudente y Sorocaba), Universidad París-Sorbonne, Universidad de California en Berkeley, Universidad de Manitoba, Universidad de Saint Mary, Universidad de Harwick, entre otras, son algunos ejemplos de estudiosos que utilizan los mapas, tablas, cuadros y gráficos en proyectos, trabajos e investigaciones académicas.

Los informes anuales del DATALUTA son entregados al Archivo Documental del Movimiento de Trabajadores Rurales Sin Tierra – MST, establecido en el Centro de Memoria y Documentación de la UNESP – CEDEM, creado a partir del convenio celebrado entre la UNESP y la Asociación Nacional de Cooperación Agrícola - ANCA. También se encuentra disponible en las páginas web del NERA: www.fct.unesp.br/nera, del LAGEA: www.igu.ufu.br/lagea e de la Cátedra UNESCO de Educación del Campo y Desarrollo Territorial: www.unesp.br/educampo. A partir de 2009, el DATALUTA se convirtió en un proyecto de la Cátedra UNESCO de Educación del Campo y Desarrollo Territorial.

Para la divulgación más rápida de los datos del DATALUTA creamos en enero de 2008 el Boletín DATALUTA. Con este periódico estamos difundiendo nuestros análisis sobre las sistematizaciones y contrastaciones, así como lecturas de otros investigadores que divulgamos en una publicación que denominamos «artículo del mes». Visite www.fct.unesp.br/nera. Para recibir mensualmente el Boletín envíe un e mail a boletimdataluta@fct.unesp.br.

Nuestros agradecimientos van para todos los investigadores que trabajaron intensamente en la elaboración de este informe así como en el desarrollo de otras actividades, siempre comprometidos con la investigación de la cuestión agraria. Igualmente agradecemos el apoyo de las Pro-Rectorías de Extensión Universitaria de la UNESP, UFES, UFMS y UFU, del Programa UNESP de Divulgación Permanente de la Ciencia - Ciencia en la UNESP, de Consejo Nacional de Desarrollo Científico y Tecnológico - CNPq, a los Fondos de Amparo para la Investigación de los estados de Sao Paulo (FAPESP), Minas Gerais (FAPEMIG), Mato Grosso (FAPEMAT) y Sergipe (FAPITEC), al Ministerio de Desarrollo Agrario y a la Cátedra UNESCO de Educación del Campo y Desarrollo Territorial que posibilitaron la continuidad y desarrollo de nuestros estudios.

Solicitamos a los usuarios de estos datos que tengan la gentileza de enviarnos un ejemplar del resultado de su trabajo por vía electrónica o por correo convencional para que haga parte de nuestros archivos.

Presidente Prudente – Uberlândia – Marechal Cândido Rondon – Porto Alegre – Cuiabá – Aracaju
– João Pessoa – Três Lagoas – Rio Claro – Uberaba
Diciembre de 2016.

Prof. Dr. Eduardo Paulon Girardi
Prof. Dr. Bernardo Mançano Fernandes
Profa. Dra. Janaina Francisca de Souza Campos Vinha
Prof. Dr. João Cleps Júnior
Prof. Dr. João Edmilson Fabrini
Profa. Dra. Rosa Maria Vieira Medeiros
Profa. Dra. Onélia Carmem Rossetto
Prof. Dr. Eraldo da Silva Ramos Filho
Profa. Dra. Emilia de Rodat Fernandes Moreira
Profa. Dra. Rosemeire Aparecida de Almeida
Prof. Dr. Sedeval Nardoque

METODOLOGÍA

Los procedimientos metodológicos del PROYECTO DATALUTA consisten en actividades de levantamiento de datos, organización, contrastación, sistematización y análisis. Por ejemplo, los datos de ocupaciones de tierras, manifestaciones y movimientos socioterritoriales utilizados en este informe se han recopilado a través de investigación en fuentes secundarias en diversos periódicos e instituciones en los estados donde los grupos de investigación de la RED DATALUTA están localizados. Realizamos investigaciones de campo para conocer mejor las realidades y coloquios para debatirlas a la luz de los referenciales teóricos y de nuestro método de investigación. Reunimos datos de diferentes fuentes, los contrastamos y sistematizamos para que estén disponibles y de esta manera se posibiliten nuevos análisis a través de los Informes DATALUTA.

La metodología del DATALUTA - Banco de Datos de la Lucha por la Tierra está compuesta de este conjunto de procedimientos para sistematizar de forma rigurosa los datos de fuentes primarias y secundarias y su organización en el informe en las escalas municipal, micro-regional, estatal, macro-regional y nacional. Las categorías son analizadas a través de los conjuntos de datos. En los Informes DATALUTA trabajamos con ocupaciones de tierras, asentamientos rurales, movimientos socioterritoriales, estructura de la propiedad de la tierra, manifestaciones y, a partir de este año de 2014, con la extranjerización de la tierra. Los registros de los datos de asentamientos rurales disponibles en este informe se remontan a 1979; las ocupaciones desde 1988; los movimientos socioterritoriales y manifestaciones desde el 2000; la estructura de la propiedad de la tierra de los años 1998, 2003, 2010, 2011, 2012 y 2014; y los de extranjerización de la tierra son de 2014 y 2015. Los datos de ocupaciones de tierra, familias y movimientos socioterritoriales están organizados a partir de las siguientes fuentes: Comisión Pastoral de la Tierra – CPT, Ouvidoria Agrária Nacional – OAN (de 2004 a 2009), y los datos levantados de los diarios nacionales y regionales por los grupos de investigación de la RED DATALUTA.

Los datos de asentamientos rurales presentados en este informe son del Instituto Nacional de Colonización y Reforma Agraria (INCRA). Hasta el informe 2011 los datos de asentamientos provenientes del INCRA, la Fundación ITESP y de la ANOTER - Asociación Nacional de Organismos Estatales de Tierras, eran adicionados y contrastados anualmente. Sin embargo, en 2013 fue realizada una contrastación de todo el período 1979-2012 y verificamos que el banco del INCRA comprende todos los datos de los otros organismos. De esa forma, tomar como referencia los datos del INCRA permite que podamos tener actualizada anualmente la situación de los asentamientos en Brasil de una manera más amplia. No obstante, en esta contrastación detectamos 115 asentamientos repartidos en los estados de Alagoas, Bahia, Espírito Santo, Goiás, Minas Gerais, Mato Grosso do Sul, Mato Grosso, Pará, Pernambuco, Piauí, Santa Catarina y Tocantins que constaban en los informes de años anteriores del INCRA y del banco de datos de DATALUTA que habían dejado de constar en el catastro actualizado del INCRA de 2012. Por eso, mientras realicemos un estudio con el INCRA para verificar el motivo de la supresión de esos datos, hemos optado por mantener los 115 asentamientos en la base de datos del DATALUTA presentados en este informe como venimos haciendo en los informes anteriores. Por lo tanto, los datos de asentamientos del DATALUTA consisten en el catastro del INCRA del año de referencia del informe más los 115 asentamientos mencionados. Los datos de la estructura de la propiedad de la tierra son del SNCR - Sistema Nacional de Catastro Rural del INCRA a día 31 de diciembre de los años presentados. La categoría «manifestaciones» está organizada a partir de la información de la CPT y de la RED DATALUTA. Todos los datos son contrastados anualmente. La reunión, contrastación y sistematización de esos datos forman el Banco de Datos DATALUTA.

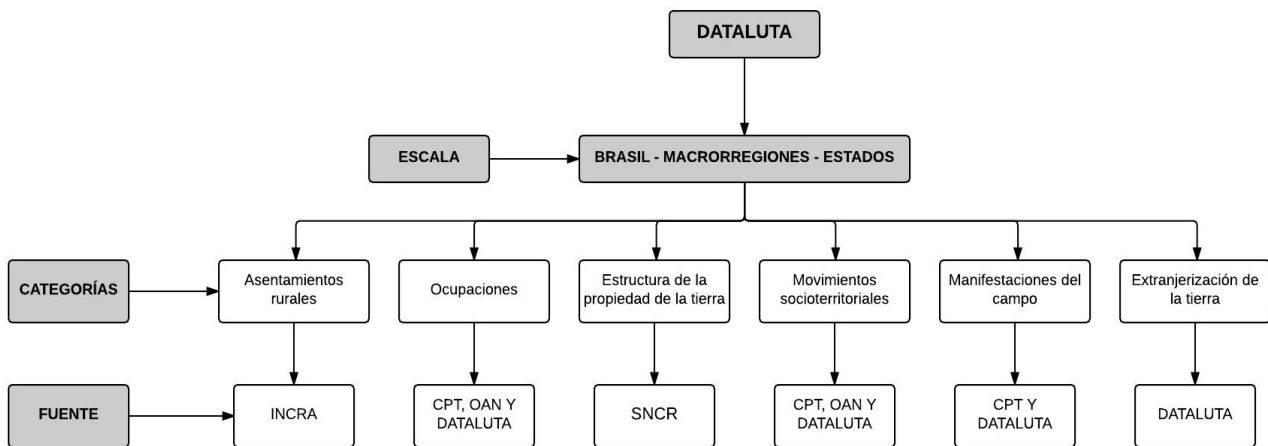
Los datos de la categoría «extranjerización de tierras», presentados por primera vez en el informe del año 2014, son referentes a la compra, arrendamiento y/o derecho de superficie de tierras por extranjeros. Las fuentes de los datos son secundarias, obtenidas de diarios, revistas, artículos y otros periódicos en general. Las fuentes primarias se obtienen de los informes publicados por las mismas empresas. Fueron levantados por la RED DATALUTA los datos de las empresas extranjeras y las empresas brasileñas con capital extranjero. Los datos seleccionados están organizados por: razón social, empresas relacionadas, origen del capital y *commodities*, representados en un cuadro.

Los datos están organizados en gráficos y mapas en los que destacamos la participación de empresas y *commodities* en la territorialización por medio de la compra, arrendamiento y/o derecho de superficie de tierras por extranjeros. Esta forma de organizar los datos nos permite, por primera vez, una visión general del proceso de extranjerización de tierras en Brasil.

En el organigrama 1 presentamos las escalas y categorías de análisis y las fuentes que alimentan el DATALUTA.

Los datos de las respectivas fuentes son recogidos, digitalizados y organizados por los miembros de los grupos de investigación que constituyen la RED DATALUTA. Los datos son sistematizados con los programas *Microsoft Excel* y *Philcarto*, produciendo tablas, cuadros, gráficas, planchas y mapas que componen los informes. Las posibilidades de análisis son amplias, de entre ellas destacamos los análisis de tipo espacial, escalar, temporal, periódico, comparativo, temático y de contrastación.

Organigrama 1 – Escalas, categorías y fuentes del DATALUTA



Este es un trabajo complejo. Realizar la contrastación de datos de diversas fuentes y categorías implica acompañamientos periódicos y actualizaciones permanentes. Los ajustes metodológicos para aprovechar los datos del modo más riguroso posible dan lugar a diferencias en las publicaciones anuales. Las conferencias y contrastaciones posibilitan corregir discrepancias para completar datos y mejorar el Banco. En algunos años, por diversas razones, no conseguimos datos de una determinada fuente. Por ejemplo, la OAN no publicó datos de ocupaciones de 2008, 2010, 2011, 2012, 2013, 2014 y 2015. Se trata de un banco de datos dinámico y que está en un constante proceso de perfeccionamiento.

En lo referente a la categoría «movimientos socioterritoriales» cabe resaltar que en la metodología englobamos a Vía Campesina como uno de los movimientos existentes en Brasil, sin embargo entendemos que sus acciones están más volcadas hacia la articulación de los movimientos socioterritoriales. En relación a la sistematización de los datos de los movimientos socioterritoriales, las acciones emprendidas por la Confederación Nacional de los Trabajadores en la Agricultura (CONTAG) y por la Central Única de los Trabajadores (CUT) fueron sumadas a las ocupaciones realizadas por las Federaciones y Sindicatos de los Trabajadores Rurales (STRs) afiliados a estos dos movimientos. En el caso de la Federación de los Trabajadores en la Agricultura Familiar (FETRAF), agregamos los sindicatos afiliados a esta federación. De esta manera todas las federaciones y STRs fueron sustituidas: los STRs y federaciones afiliadas a la CUT y CONTAG fueron registrados como CONTAG, y los STRs afiliados a la CUT y FETRAF fueron registrados como FETRAF. Las ocupaciones clasificadas como Movimientos Indígenas son aquellas realizadas por grupos indígenas, pero eso no quiere decir que esos grupos formen un único movimiento. Esta es apenas una forma de clasificación necesaria para la sistematización de los datos.

Con relación a los asentamientos llamamos la atención sobre la diferencia entre la fecha de obtención de la tierra y la fecha de creación de los asentamientos. Las fechas de obtención y de

creación de los asentamientos no coinciden necesariamente. Eso significa que el asentamiento puede haber sido creado en el mismo año en el que el área haya sido obtenida por el organismo público responsable, o bien la creación puede haber tenido lugar después de la obtención. Esas diferencias no comprometen los análisis porque cada nuevo informe presenta los datos totales. En los gráficos, tablas y mapas de asentamientos utilizamos la fecha de creación para representar mejor los números de lo que fue efectivamente implantado en cada año.

Sobre los mapas es necesario hacer una importante observación: los círculos proporcionales de los mapas anuales son analizados teniendo como referencia los círculos de los mapas del periodo para que sean comparables, permitiendo comparar visualmente el efectivo del año en relación al efectivo del período. Los mapas de las planchas también son comparables entre los de la misma plancha.

Con estos procedimientos procuramos acompañar tendencias y cambios de la coyuntura de la cuestión agraria brasileña. El informe DATALUTA posibilita esta lectura. Les deseamos una buena investigación.

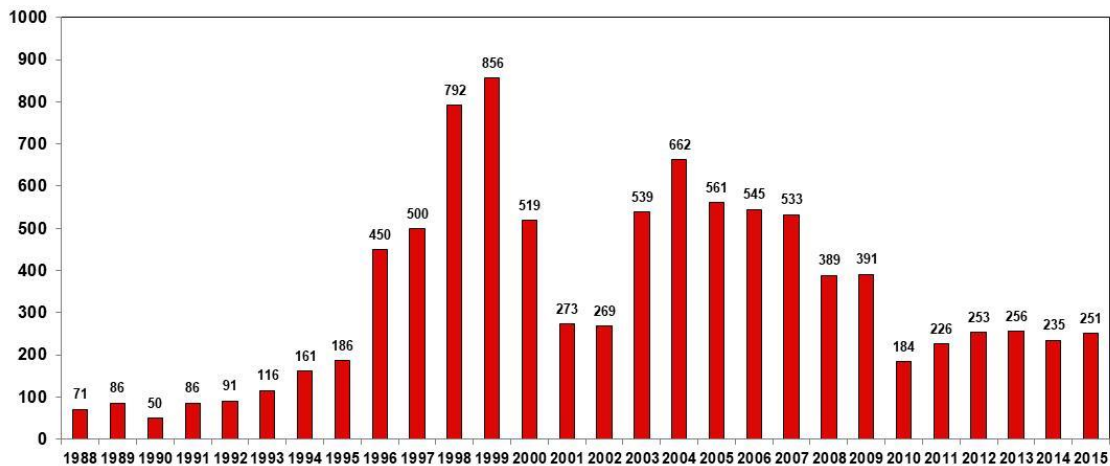
EQUIPO DE LA RED DATALUTA.

OCUPACIONES DE TIERRA

TABLA 1 - BRASIL - NÚMERO DE OCUPACIONES Y DE FAMILIAS POR ESTADO Y MACRO REGIONES 1988-2015				
REGIÓN/UF	Nº OCUPACIONES	%	Nº FAMILIAS	%
NORTE	894	9,38	117.618	8,95
AC	42	0,44	3.656	0,28
AM	15	0,16	2.998	0,23
AP	2	0,02	120	0,01
PA	570	5,98	85.638	6,51
RO	133	1,40	14.954	1,14
RR	13	0,14	1.508	0,11
TO	119	1,25	8.744	0,67
NORDESTE	3.569	37,45	472.560	35,95
AL	615	6,45	68.485	5,21
BA	757	7,94	114.649	8,72
CE	125	1,31	14.919	1,13
MA	121	1,27	19.197	1,46
PB	224	2,35	24.603	1,87
PE	1.354	14,21	173.500	13,20
PI	78	0,82	10.046	0,76
RN	134	1,41	18.777	1,43
SE	161	1,69	28.384	2,16
CENTRO-OESTE	1.335	14,01	217.551	16,55
DF	60	0,63	10.194	0,78
GO	446	4,68	68.243	5,19
MS	646	6,78	95.122	7,24
MT	183	1,92	43.992	3,35
SUDESTE	2.545	26,70	312.894	23,80
ES	106	1,11	13.635	1,04
MG	759	7,96	75.334	5,73
RJ	101	1,06	13.875	1,06
SP	1.579	16,57	210.050	15,98
SUR	1.188	12,46	194.013	14,76
PR	725	7,61	98.395	7,48
RS	273	2,86	68.260	5,19
SC	190	1,99	27.358	2,09
BRASIL	9.531	100	1.314.636	100

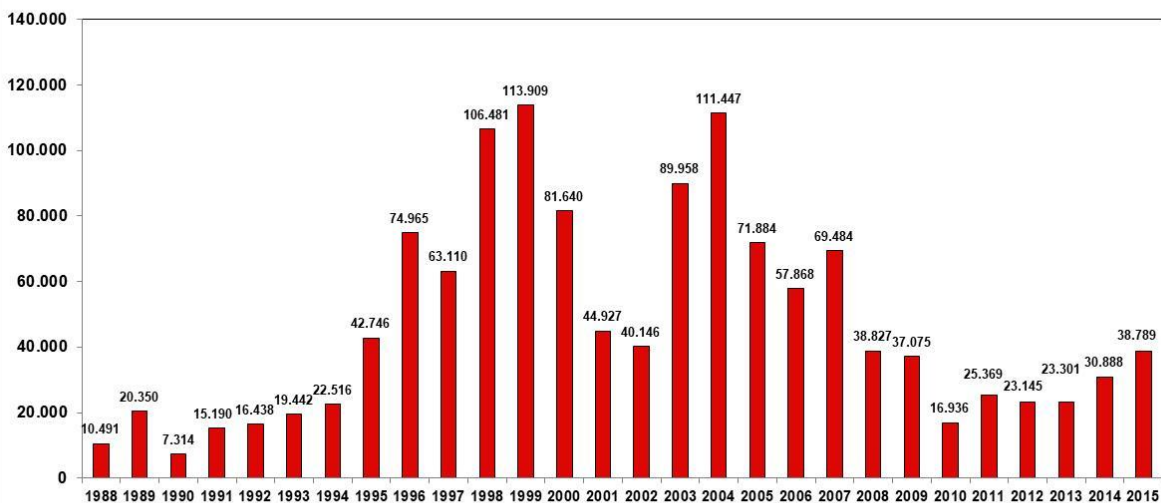
Fuente: DATALUTA - Banco de Datos de la Lucha por la Tierra, 2016. www.fct.unesp.br/nera

GRÁFICO 1 - BRASIL - NÚMERO DE OCUPACIONES - 1988-2015



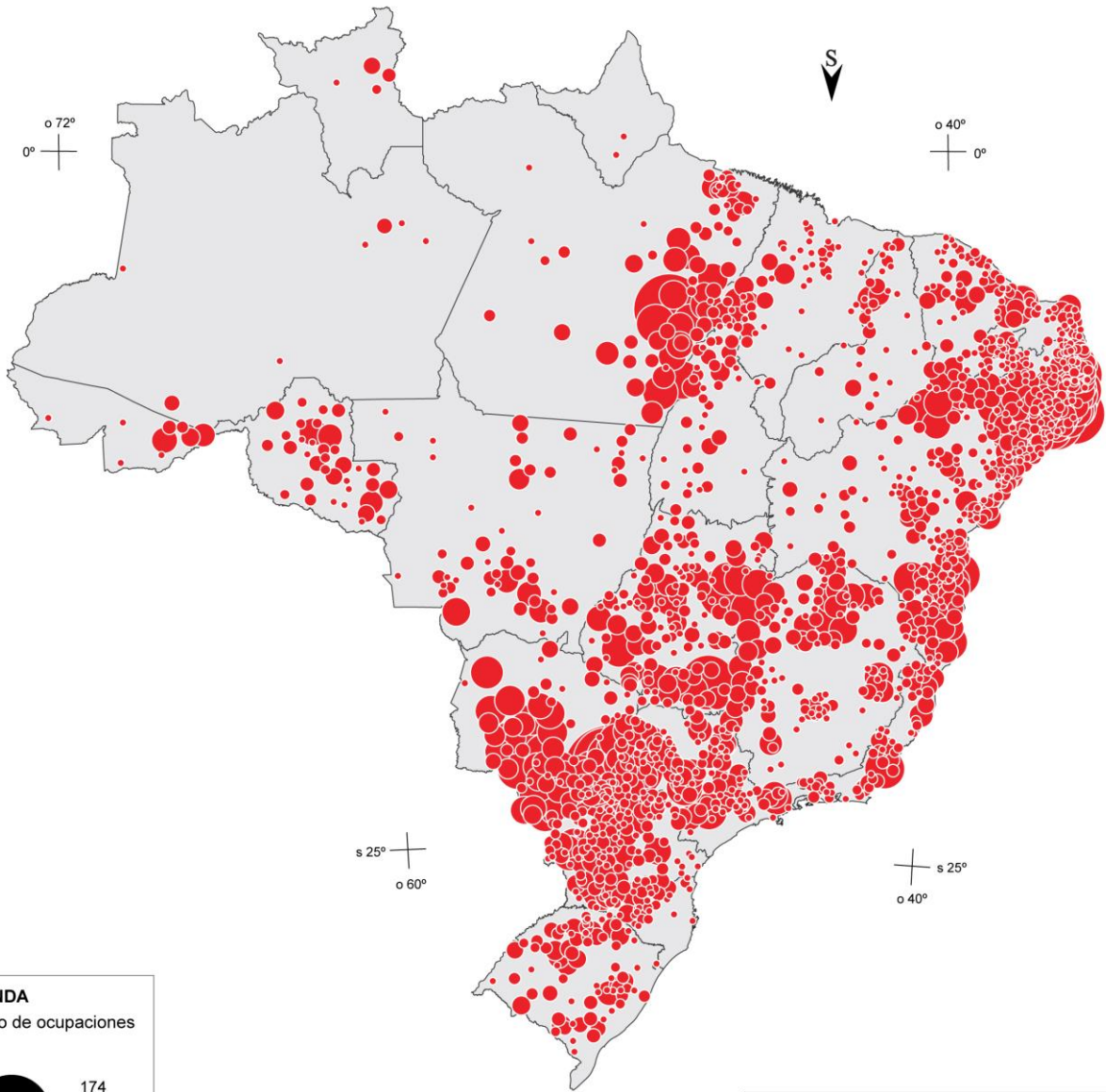
Fuente: DATALUTA - Banco de Datos de la Lucha por la Tierra, 2016. www.fct.unesp.br/nera

GRÁFICO 2 - BRASIL - NÚMERO DE FAMILIAS EN OCUPACIONES - 1988-2015


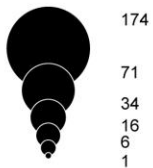


Fuente: DATALUTA - Banco de Datos de la Lucha por la Tierra, 2016. www.fct.unesp.br/nera

**MAPA 1 - BRASIL - GEOGRAFÍA DE LAS OCUPACIONES DE TIERRA - 1988-2015
NÚMERO DE OCUPACIONES**

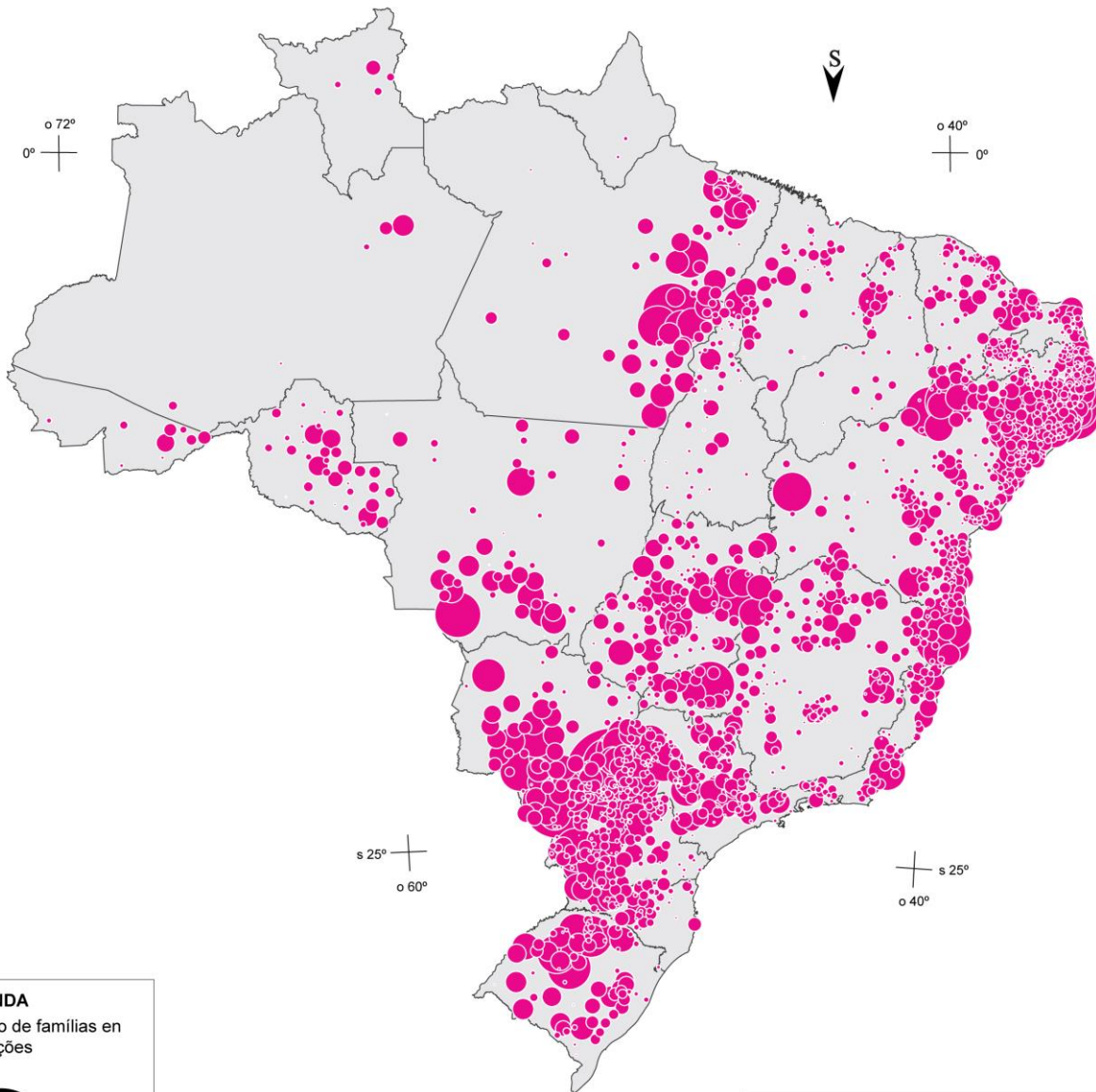


LEYENDA
Número de ocupaciones




DATALUTA - Banco de Datos de Lucha por la Tierra
NERA - Núcleo de Estudios, Pesquisas y Proyectos de Reforma Agrária
www.fct.unesp.br/nera
Coordinación: Eduardo Paulon Girardi
Cartografía: DATALUTA
Software de Cartomática: Philcarto
Base Cartográfica: IBGE/Philippe Waniez
Fuente de datos: CPT e REDE DATALUTA
Apoyo: CNPq, FAPESP, FAPEMIG, FAPEMAT, FAPITEC, MDA, PROEX
(UNESP, UFU, UFES), CAPES.
Presidente Prudente, Noviembre de 2016

**MAPA 2 - BRASIL - GEOGRAFÍA DE LAS OCUPACIONES DE TIERRA - 1988-2015
NÚMERO DE FAMILIAS**



LEYENDA
Número de familias en ocupações



Escala Gráfica



DATALUTA - Banco de Datos de Lucha por la Tierra

NERA - Núcleo de Estudios, Pesquisas y Proyectos de Reforma Agrária
www.fct.unesp.br/nera

Coordinación: Eduardo Paulon Girardi
Cartografía: DATALUTA
Software de Cartomática: Philcarto
Base Cartográfica: IBGE/Philippe Waniez

Fuente de datos: CPT e REDE DATALUTA
Apoyo: CNPq, FAPESP, FAPEMIG, FAPEMAT, FAPITEC, MDA, PROEX (UNESP, UFU, UFES), CAPES.

Presidente Prudente, Noviembre de 2016

TABLA 2 - BRASIL - NÚMERO DE OCUPACIONES Y DE FAMILIAS POR ESTADO Y MACRO REGIONES - 2015


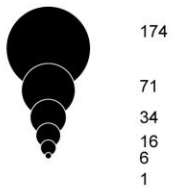
REGIÓN/UF	Nº OCUPACIONES	%	Nº FAMILIAS	%
NORTE	24	9,56	1.569	4,04
AC	6	2,39	426	1,10
AM	2	0,80	79	0,20
AP	0	0,00	0	0,00
PA	7	2,79	625	1,61
RO	5	1,99	203	0,52
RR	1	0,40	37	0,10
TO	3	1,20	199	0,51
NORDESTE	63	25,10	6.626	17,08
AL	5	1,99	270	0,70
BA	34	13,55	3.666	9,45
CE	1	0,40	65	0,17
MA	4	1,59	322	0,83
PB	6	2,39	433	1,12
PE	13	5,18	1.870	4,82
PI	0	0,00	0	0,00
RN	0	0,00	0	0,00
SE	0	0,00	0	0,00
CENTRO-OESTE	61	24,30	11.964	30,84
DF	4	1,59	560	1,44
GO	19	7,57	6.850	17,66
MS	25	9,96	2.244	5,79
MT	13	5,18	2.310	5,96
SUDESTE	66	26,29	6.098	15,72
ES	3	1,20	240	0,62
MG	37	14,74	3.817	9,84
RJ	0	0,00	0	0,00
SP	26	10,36	2.041	5,26
SUR	37	14,74	12.532	32,31
PR	23	9,16	8.713	22,46
RS	12	4,78	3.459	8,92
SC	2	0,80	360	0,93
BRASIL	251	100	38.789	100

 Fuente: DATALUTA - Banco de Datos de la Lucha por la Tierra, 2016. www.fct.unesp.br/nera

**MAPA 3 - BRASIL - GEOGRAFÍA DE LAS OCUPACIONES DE TIERRA - 2015
NÚMERO DE OCUPACIONES**



LEYENDA
Número de ocupaciones





DATALUTA - Banco de Datos de Lucha por la Tierra
NERA - Núcleo de Estudios, Pesquisas y Proyectos de Reforma Agrária
www.fct.unesp.br/nera
Coordinación: Eduardo Paulon Girardi
Cartografía: DATALUTA
Software de Cartomática: Philcarto
Base Cartográfica: IBGE/Philippe Waniez
Fuente de datos: CPT e REDE DATALUTA
Apoyo: CNPq, FAPESP, FAPEMIG, FAPEMAT, FAPITEC, MDA, PROEX
(UNESP, UFU, UFES), CAPES.
Presidente Prudente, Noviembre de 2015

**MAPA 4 - BRASIL - GEOGRAFÍA DE LAS OCUPACIONES DE TIERRA - 2015
 NÚMERO DE FAMILIAS**



LEYENDA
 Número de familias en ocupaciones



DATALUTA - Banco de Datos de Lucha por la Tierra

NERA - Núcleo de Estudios, Pesquisas y Proyectos de Reforma Agrária
www.fct.unesp.br/nera

Coordinación: Eduardo Paulon Girardi
 Cartografía: DATALUTA
 Software de Cartomática: Philcarto
 Base Cartográfica: IBGE/Philippe Waniez

Fuente de datos: CPT e REDE DATALUTA
 Apoyo: CNPq, FAPESP, FAPEMIG, FAPEMAT, FAPITEC, MDA, PROEX (UNESP, UFU, UFES), CAPES.

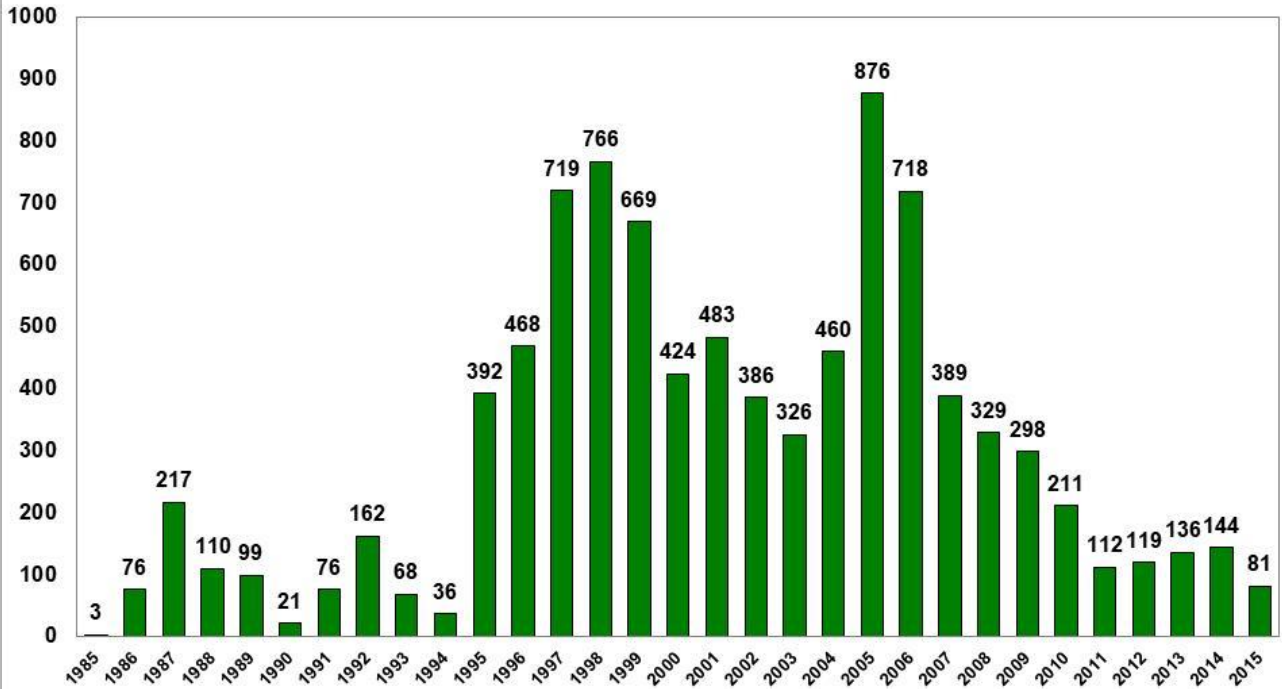
Presidente Prudente, Noviembre de 2016

ASENTAMIENTOS RURALES

TABLA 3 - BRASIL - NÚMERO DE ASENTAMIENTOS RURALES - 1979-2015						
Región/UF	Asentamientos	%	Familias	%	Área	%
NORTE	2.161	23,0	504.556	45,0	61.254.821	74,6
AC	159	1,7	29.953	2,7	5.227.145	6,4
AM	144	1,5	72.807	6,5	27.363.476	33,3
AP	54	0,6	18.898	1,7	2.244.756	2,7
PA	1.136	12,1	292.501	26,1	20.102.037	24,5
RO	214	2,3	42.160	3,8	3.598.585	4,4
RR	67	0,7	22.215	2,0	1.445.927	1,8
TO	387	4,1	26.022	2,3	1.272.895	1,5
NORDESTE	4.308	45,8	356.846	31,9	10.439.039	12,7
AL	180	1,9	14.374	1,3	114.162	0,1
BA	720	7,6	59.874	5,3	2.079.306	2,5
CE	455	4,8	25.757	2,3	915.419	1,1
MA	1.024	10,9	140.304	12,5	4.395.315	5,4
PB	308	3,3	14.917	1,3	288.943	0,4
PE	604	6,4	35.428	3,2	554.908	0,7
PI	497	5,3	34.276	3,1	1.383.467	1,7
RN	297	3,2	20.748	1,9	519.118	0,6
SE	223	2,4	11.168	1,0	188.401	0,2
CENTRO-OESTE	1.261	13,4	163.035	14,6	8.035.904	9,8
DF	20	0,2	1.205	0,1	9.489	0,0
GO	456	4,8	26.241	2,3	1.094.943	1,3
MS	206	2,2	32.280	2,9	718.147	0,9
MT	579	6,1	103.309	9,2	6.213.326	7,6
SUDESTE	852	9,0	55.757	5,0	1.579.145	1,9
ES	95	1,0	4.667	0,4	52.337	0,1
MG	414	4,4	25.063	2,2	1.054.065	1,3
RJ	73	0,8	7.125	0,6	127.803	0,2
SP	270	2,9	18.902	1,7	344.939	0,4
SUR	834	8,9	40.072	3,6	826.194	1,0
PR	327	3,5	20.258	1,8	428.071	0,5
RS	344	3,7	13.810	1,2	293.484	0,4
SC	163	1,7	6.004	0,5	104.639	0,1
BRASIL	9.416	100	1.120.266	100	82.135.104	100

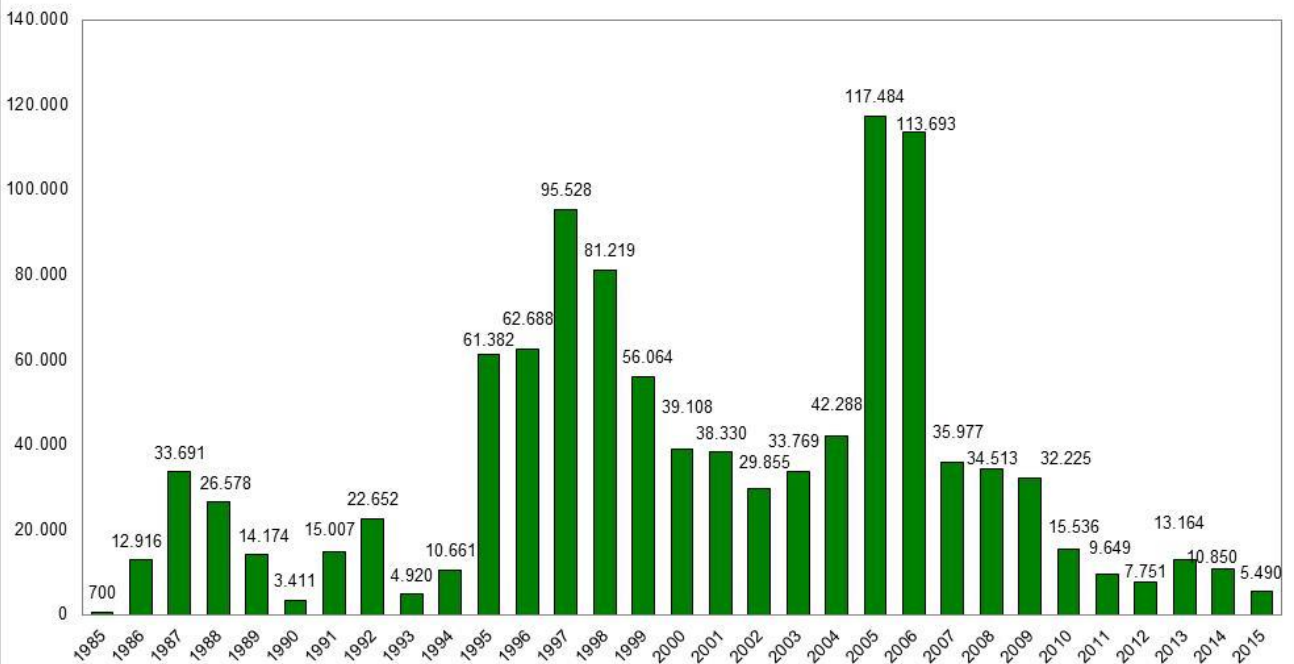
Fuente: DATALUTA: Banco de Datos de la Lucha por la Tierra, 2016. www.fct.unesp.br/nera

**GRÁFICO 3 - BRASIL - NÚMERO DE ASENTAMIENTOS RURALES
 ASENTAMIENTOS CREADOS - 1985-2015**




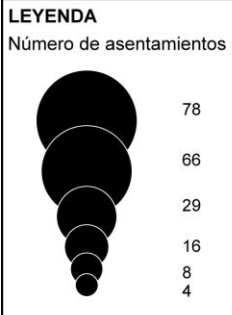
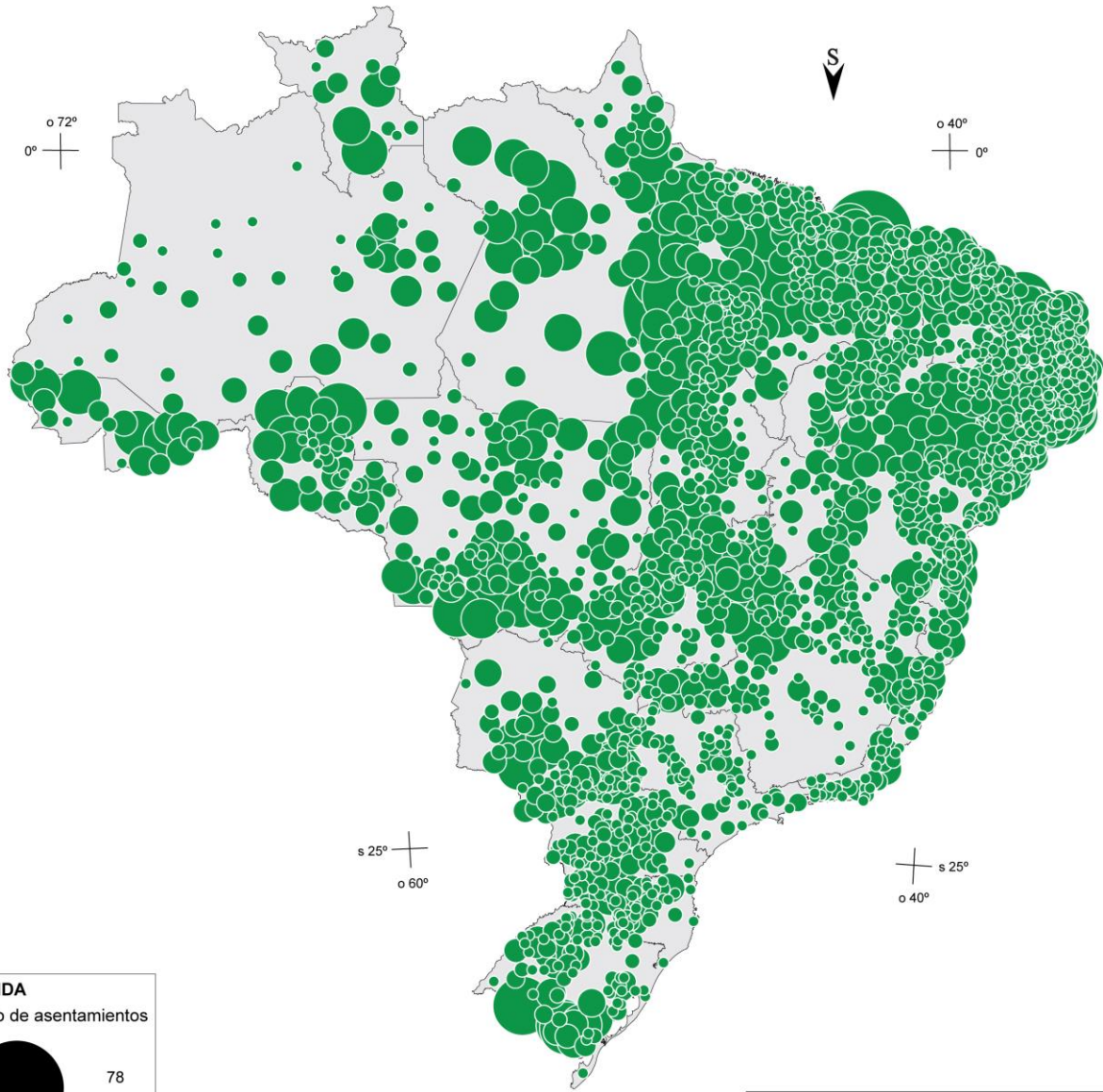
Fuente: DATALUTA: Banco de Datos de la Lucha por la Tierra, 2016. www.fct.unesp.br/nera

**GRÁFICO 4 - BRASIL - NÚMERO DE FAMILIAS ASENTADAS
 ASENTAMIENTOS CREADOS - 1985-2015**



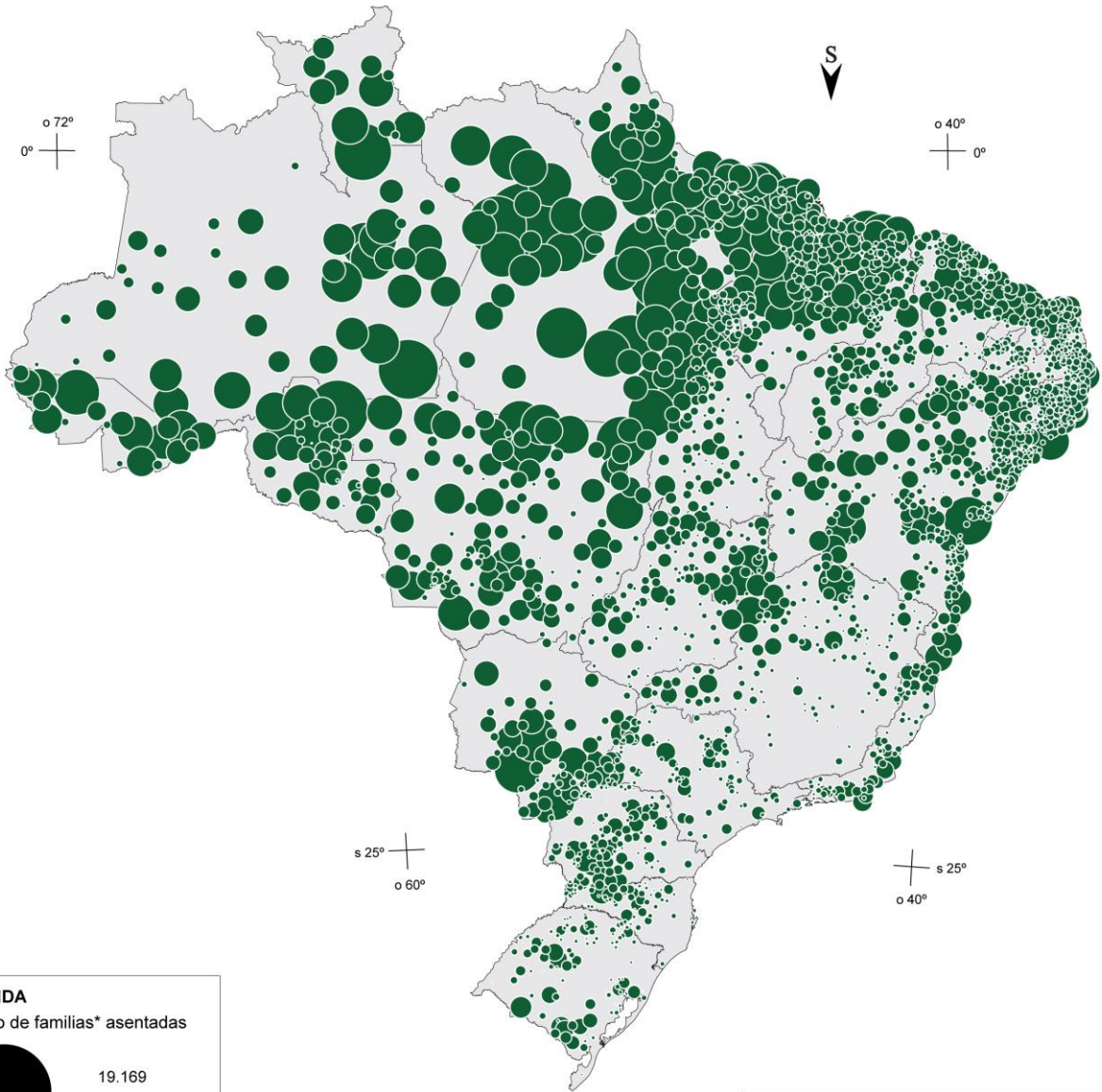
Fuente: DATALUTA: Banco de Datos de la Lucha por la Tierra, 2016. www.fct.unesp.br/nera

**MAPA 5 - BRASIL - GEOGRAFÍA DE LOS ASENTAMENTOS RURALES - 1979-2015
NÚMERO DE ASENTAMIENTOS**









DATALUTA - Banco de Datos de Lucha por la Tierra
 NERA - Núcleo de Estudios, Pesquisas y Proyectos de Reforma Agrária
www.fct.unesp.br/nera
 Coordinación: Eduardo Paulon Girardi
 Cartografía: DATALUTA
 Software de Cartomática: Philcarto
 Base Cartográfica: IBGE/Philippe Waniez
 Fuente de datos: CPT e REDE DATALUTA
 Apoyo: CNPq, FAPESP, FAPEMIG, FAPEMAT, FAPITEC, MDA, PROEX
 (UNESP, UFU, UFES), CAPES.
 Presidente Prudente, Noviembre de 2016


**MAPA 6 - BRASIL - GEOGRAFÍA DE LOS ASENTAMIENTOS RURALES - 1979-2015
 NÚMERO DE FAMILIAS ASENTADAS**



LEYENDA
 Número de familias* asentadas

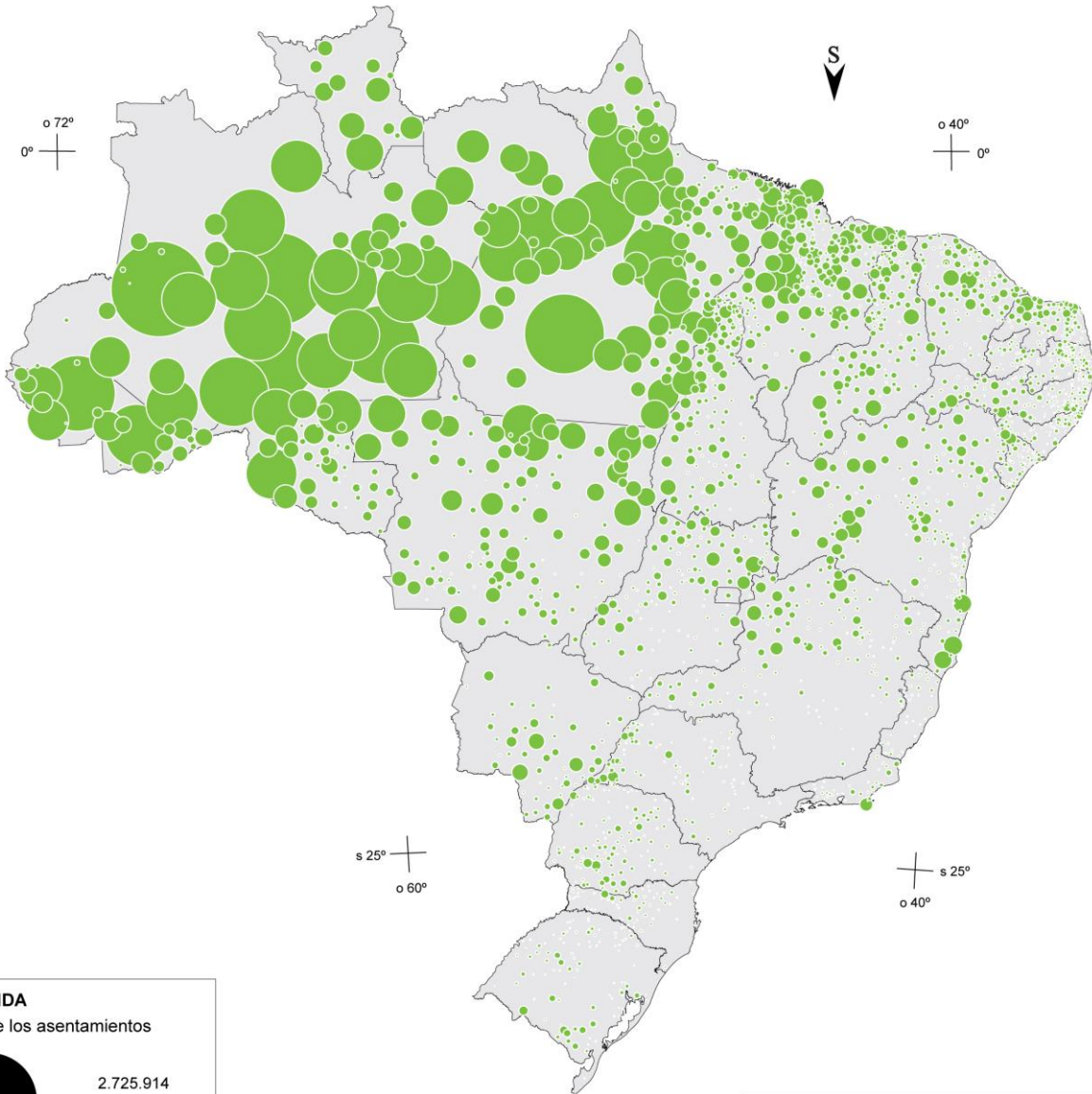
	19.169
	6.500
	3.773
	1.822
	585
	3

*Se calculan 4 personas por familia, (IBGE)




DATALUTA - Banco de Datos de Lucha por la Tierra
 NERA - Núcleo de Estudios, Pesquisas y Proyectos de Reforma Agrária
www.fct.unesp.br/nera
 Coordinación: Eduardo Paulon Girardi
 Cartografía: DATALUTA
 Software de Cartomática: Philcarto
 Base Cartográfica: IBGE/Philippe Waniez
 Fuente de datos: CPT e REDE DATALUTA
 Apoyo: CNPq, FAPESP, FAPEMIG, FAPEMAT, FAPITEC, MDA, PROEX
 (UNESP, UFU, UFES), CAPES.
 Presidente Prudente, Noviembre de 2016

MAPA 7 - BRASIL - GEOGRAFÍA DE LOS ASENTAMIENTOS RURALES - 1979-2015
ÁREA DE LOS ASENTAMIENTOS



LEYENDA

Área de los asentamientos



Escala Gráfica



DATALUTA - Banco de Datos de Lucha por la Tierra

NERA - Núcleo de Estudios, Pesquisas y Proyectos de Reforma Agrária
www.fcl.unesp.br/nera

Coordinación: Eduardo Paulon Girardi
 Cartografía: DATALUTA
 Software de Cartomática: Philcarto
 Base Cartográfica: IBGE/Philippe Waniez

Fuente de datos: CPT e REDE DATALUTA
 Apoyo: CNPq, FAPESP, FAPEMIG, FAPEMAT, FAPITEC, MDA, PROEX
 (UNESP, UFU, UFES), CAPES.

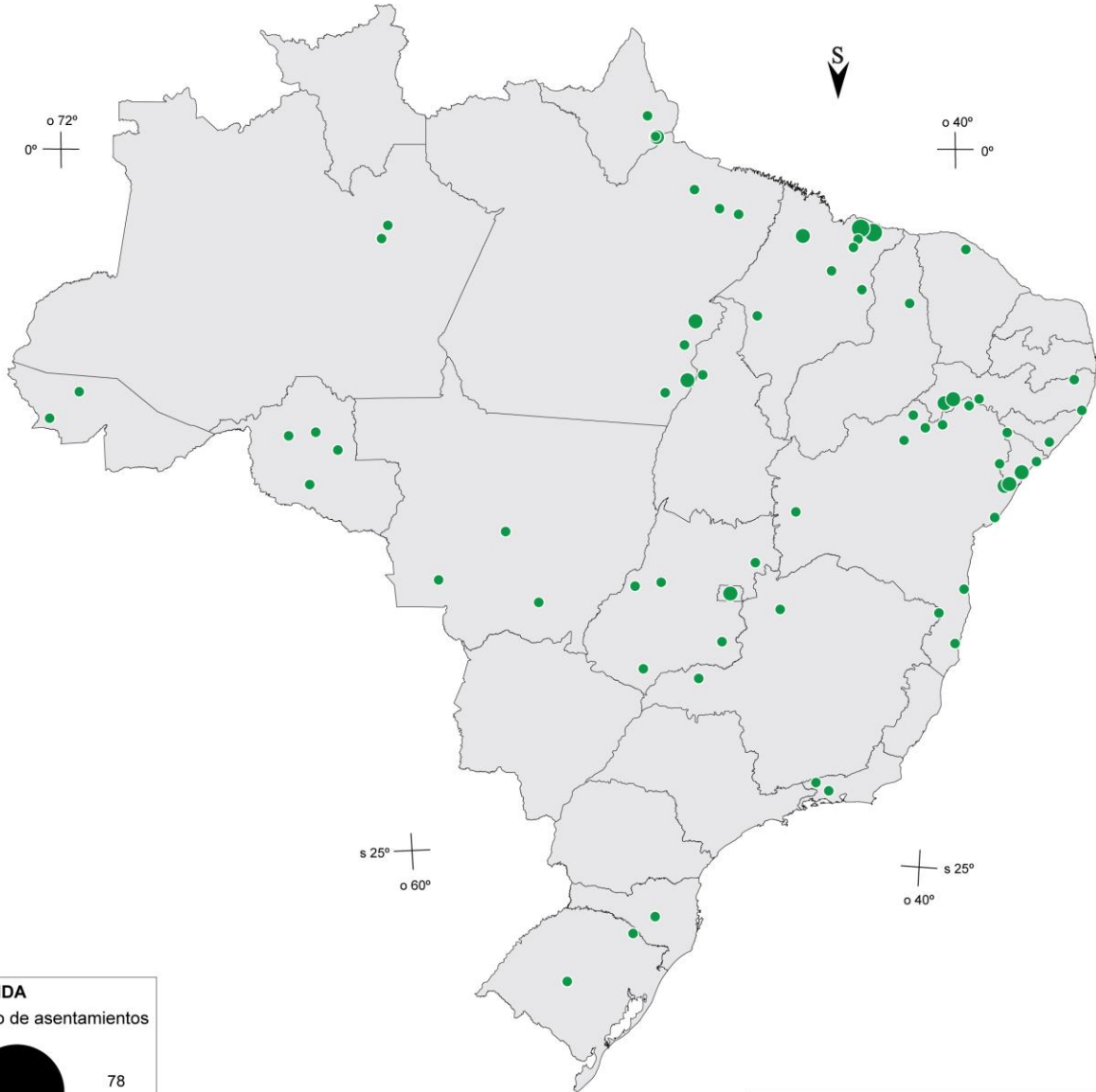
Presidente Prudente, Noviembre de 2016

TABLA 4 - BRASIL - NÚMERO DE ASENTAMIENTOS RURALES - 2015


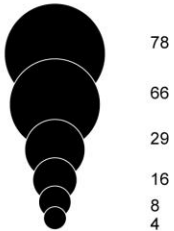
Región/UF	Asentamientos	%	Familias	%	Área	%
NORTE	22	27,2	2.664	48,5	140.389	68,0
AC	2	2,5	72	1,3	3.771	1,8
AM	2	2,5	559	10,2	77.144	37,4
AP	4	4,9	354	6,4	4.707	2,3
PA	9	11,1	1.329	24,2	44.210	21,4
RO	4	4,9	203	3,7	5.180	2,5
RR	0	0,0	0	0,0	0	0,0
TO	1	1,2	147	2,7	5.376	2,6
NORDESTE	41	50,6	2.038	37,1	45.592	22,1
AL	1	1,2	55	1,0	470	0,2
BA	11	13,6	574	10,5	14.093	6,8
CE	1	1,2	21	0,4	1.150	0,6
MA	13	16,0	776	14,1	19.926	9,6
PB	0	0,0	0	0,0	0	0,0
PE	7	8,6	190	3,5	3.436	1,7
PI	1	1,2	44	0,8	1.944	0,9
RN	0	0,0	0	0,0	0	0,0
SE	7	8,6	378	6,9	4.573	2,2
CENTRO-OESTE	10	12,3	477	8,7	13.975	6,8
DF	2	2,5	58	1,1	220	0,1
GO	5	6,2	247	4,5	8.798	4,3
MS	0	0,0	0	0,0	0	0,0
MT	3	3,7	172	3,1	4.956	2,4
SUDESTE	5	6,2	156	2,8	4.339	2,1
ES	0	0,0	0	0,0	0	0,0
MG	3	3,7	83	1,5	2.858	1,4
RJ	2	2,5	73	1,3	1.481	0,7
SP	0	0,0	0	0,0	0	0,0
SUR	3	3,7	155	2,8	2.248	1,1
PR	0	0,0	0	0,0	0	0,0
RS	2	2,5	148	2,7	2.129	1,0
SC	1	1,2	7	0,1	119	0,1
BRASIL	81	100	5.490	100	206.542	100

 Fuente: DATALUTA: Banco de Datos de la Lucha por la Tierra, 2016. www.fct.unesp.br/nera

**MAPA 8 - BRASIL - GEOGRAFÍA DE LOS ASENTAMIENTOS RURALES - 2015
 NÚMERO DE ASENTAMIENTOS**



LEYENDA
 Número de asentamientos



DATALUTA - Banco de Datos de Lucha por la Tierra
 NERA - Núcleo de Estudios, Pesquisas y Proyectos de Reforma Agrária
www.fct.unesp.br/nera
 Coordinación: Eduardo Paulon Girardi
 Cartografía: DATALUTA
 Software de Cartomática: Philcarto
 Base Cartográfica: IBGE/Philippe Waniez
 Fuente de datos: CPT e REDE DATALUTA
 Apoyo: CNPq, FAPESP, FAPEMIG, FAPEMAT, FAPITEC, MDA, PROEX (UNESP, UFU, UFES), CAPES.
 Presidente Prudente, Noviembre de 2016


**MAPA 9- BRASIL - GEOGRAFÍA DE LOS ASENTAMIENTOS RURALES- 2015
 NÚMERO DE FAMILIAS ASENTADAS**



LEYENDA
 Número de familias* asentadas

	19.169
	6.500
	3.773
	1.822
	585
	3

*Se calculan 4 personas por familia, (IBGE)



DATALUTA - Banco de Datos de Lucha por la Tierra
NERA - Núcleo de Estudios, Pesquisas y Proyectos de Reforma Agrária
www.fct.unesp.br/nera

Coordinación: Eduardo Paulon Girardi
 Cartografía: DATALUTA
 Software de Cartomática: Philcarto
 Base Cartográfica: IBGE/Philippe Waniez

Fuente de datos: CPT e REDE DATALUTA
 Apoyo: CNPq, FAPESP, FAPEMIG, FAPEMAT, FAPITEC, MDA, PROEX (UNESP, UFU, UFES), CAPES.


Presidente Prudente, Noviembre de 2016

MAPA 10 - BRASIL - GEOGRAFÍA DE LOS ASENTAMIENTOS RURALES - 2015
ÁREA DE LOS ASENTAMIENTOS



LEYENDA

Área de los asentamientos



Escala Gráfica



DATALUTA - Banco de Datos de Lucha por la Tierra

NERA - Núcleo de Estudios, Pesquisas y Proyectos de Reforma Agrária
www.fct.unesp.br/nera

Coordinación: Eduardo Paulon Girardi

Cartografía: DATALUTA

Software de Cartomática: Phlcarto

Base Cartográfica: IBGE/Philippe Waniez

Fuente de datos: CPT e REDE DATALUTA

Apoyo: CNPq, FAPESP, FAPEMIG, FAPEMAT, FAPITEC, MDA, PROEX (UNESP, UFU, UFES), CAPES.

Presidente Prudente, Noviembre de 2016

ESTRUCTURA DE LA PROPIEDAD DE LA TIERRA

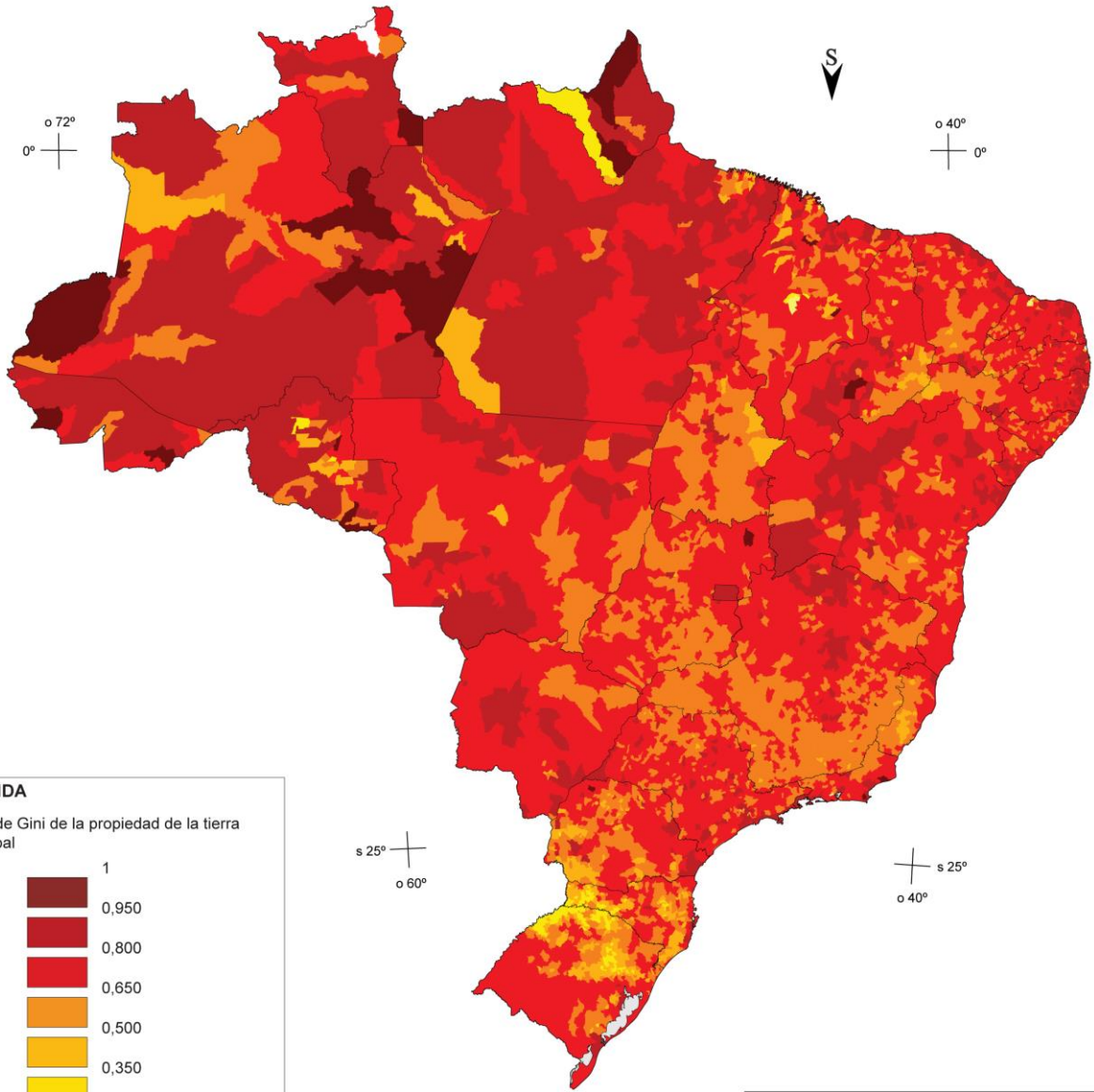
TABLA 5 - BRASIL - CAMBIOS EN LA ESTRUCTURA DE LA PROPIEDAD DE LA TIERRA POR RANGOS DE ÁREA 1998, 2003, 2010, 2011, 2012 Y 2014								
Rangos de Área (ha)	1998		2003		2010		2011	
	Nº de Propiedades	Área (ha)	Nº de Propiedades	Área (ha)	Nº de Propiedades	Área (ha)	Nº de Propiedades	Área (ha)
TOTAL	3.586.525	415.548.886,60	4.290.531	418.483.332,30	5.181.645	571.740.919,42	5.356.425	590.716.875,33
Menos de 1	68.512	35.181,90	81.995	43.409,10	107.572	54.516,68	113.160	57.066,67
1 a menos de 2	118.926	160.875,80	141.481	191.005,50	161.313	218.441,69	165.560	224.511,20
2 a menos de 5	440.708	1.483.892,60	559.841	1.874.158,80	702.979	2.357.993,06	734.298	2.465.145,60
5 a menos de 10	515.823	3.737.828,60	626.480	4.530.025,20	772.676	5.584.385,37	805.588	5.821.439,70
10 a menos de 25	939.198	15.265.972,30	1.109.841	18.034.512,20	1.316.237	21.345.231,82	1.358.537	22.022.892,37
25 a menos de 50	573.408	20.067.945,60	693.217	24.266.354,60	814.138	28.563.707,07	838.694	29.435.561,05
50 a menos de 100	403.521	27.902.893,30	485.956	33.481.543,20	578.783	40.096.597,35	595.961	41.306.259,46
100 a menos de 200	239.219	32.260.122,40	272.444	36.516.857,80	332.817	44.898.322,02	342.041	46.171.314,37
200 a menos de 500	166.686	51.491.978,60	181.919	56.037.443,20	230.529	71.258.207,77	237.231	73.317.570,54
500 a menos de 1.000	62.643	43.317.666,40	68.972	47.807.934,80	85.305	59.299.369,71	85.218	59.287.289,60
1.000 a menos de 2.000	30.325	41.651.744,70	35.281	48.711.363,10	40.046	55.269.002,25	40.454	55.876.890,16
2.000 a menos de 5.000	20.120	59.497.823,80	26.341	77.612.461,90	31.218	91.775.306,94	31.566	92.893.149,58
5.000 a menos de 10.000	4.758	33.839.004,90	5.780	41.777.204,40	6.084	43.642.939,54	6.099	43.730.865,46
10.000 a menos de 20.000	1.648	22.485.749,70	635	8.600.834,20	1.026	14.088.771,59	1.067	14.650.668,60
20.000 a menos de 50.000	768	22.468.684,80	294	8.502.361,60	595	17.742.882,69	608	18.008.767,32
50.000 a menos de 100.000	154	10.504.269,00	32	2.181.546,40	131	9.131.626,72	135	9.513.092,82
100.000 e mais	108	29.377.251,20	22	8.314.316,30	196	66.413.617,15	208	75.934.390,83
ÍNDICE DE GINI	0,838		0,816		0,838		0,839	
Rangos de Área (ha)	2012		2014					
	Nº de Propiedades	Área (ha)	Nº de Propiedades	Área (ha)				
TOTAL	5.498.451	597.018.808,73	6.140.118	740.401.645,78				
Menos de 1	117.301	58.875,48	274.671	68.179,10				
1 a menos de 2	168.738	229.075,39	183.693	250.433,37				
2 a menos de 5	759.005	2.549.567,34	841.217	2.827.508,40				
5 a menos de 10	829.862	5.996.899,20	908.886	6.566.924,32				
10 a menos de 25	1.391.712	22.560.429,52	1.499.140	24.305.032,47				
25 a menos de 50	860.300	30.210.990,87	932.481	32.802.217,70				
50 a menos de 100	611.745	42.414.477,17	665.642	46.170.133,05				
100 a menos de 500	593.026	122.332.189,00	645.700	133.446.464,51				
500 a menos de 1.000	85.437	59.426.508,45	93.658	65.276.368,53				
1.000 a menos de 2.000	41.206	56.933.642,14	48.234	66.717.495,31				
2.000 a menos de 5.000	31.865	93.781.039,50	36.639	108.793.966,83				
5.000 a menos de 10.000	6.157	44.106.421,27	7.100	50.696.144,66				
10.000 a menos de 20.000	1.113	15.263.453,08	1.591	21.770.955,74				
20.000 a menos de 50.000	627	18.502.428,82	879	26.261.973,04				
50.000 a menos de 100.000	138	9.701.272,64	222	15.806.316,49				
100.000 e mais	219	72.951.538,86	365	138.641.532,26				
ÍNDICE DE GINI	0,833		0,860					

Fuente: DATALUTA: Banco de Datos de la Lucha por la Tierra , 2015. w w w .fct.unesp.br/nera

TABLA 6 - BRASIL - CAMBIOS EN LA ESTRUCTURA DE LA PROPIEDAD DE LA TIERRA POR MACRO REGIONES Y ESTADOS - 1998, 2003, 2010, 2011, 2012 Y 2014													
Región/UF	1998				2003				2010				
	Total de Predios	%	Área Total (ha)	%	Total de Predios	%	Área Total (ha)	%	Total de Predios	%	Área Total (ha)	%	
Norte	2.255.520	6,3	93.013.658,0	22,4	345.339	8,1	90.156.765,0	21,5	409.067	7,9	171.600.897,3	30,0	
AC	13.267	0,4	5.244.582,8	1,3	19.980	0,5	4.176.064,6	1,00	24.479	0,5	7.864.733,6	1,4	
AM	36.182	1,0	17.190.488,6	4,1	57.059	1,3	11.180.633,5	2,7	63.890	1,2	30.734.350,0	5,4	
AP	5.406	0,2	1.881.688,7	0,5	9.235	0,2	1.364.496,5	0,3	9.631	0,2	3.056.995,4	0,5	
PA	73.218	2,0	38.019.689,8	9,2	111.820	2,6	40.095.952,0	9,6	132.935	2,6	62.146.157,7	10,9	
RO	43.453	1,2	6.557.893,8	1,6	67.328	1,6	8.227.026,1	2,0	83.796	1,6	30.750.288,8	5,4	
RR	15.884	0,4	5.188.083,80	1,3	24.424	0,6	3.853.122,5	0,9	25.653	0,50	10.877.830,2	1,90	
TO	38.110	1,1	18.931.230,3	4,6	55.493	1,3	21.259.467,1	5,1	68.683	1,3	26.170.541,6	4,6	
NORDESTE	1.007.819	28,1	79.723.554,0	19,2	1.207.064	28,1	84.632.098,0	20,2	1.441.786	27,8	110.137.304,4	19,3	
AL	35.924	1,00	1.297.714,7	0,3	40.770	1,0	1.412.876,0	0,3	44.470	0,9	1.547.952,0	0,3	
BA	381.825	10,7	30.550.947,9	7,4	477.902	11,1	31.003.684,3	7,4	561.682	10,8	40.801.952,0	7,1	
CE	120.214	3,4	8.375.460,7	2,0	131.003	3,1	8.215.658,6	2,0	167.636	3,2	9.251.814,1	1,6	
MA	63.114	1,8	15.336.605,9	3,7	87.979	2,1	17.624.568,2	4,2	121.518	2,4	25.084.396,3	4,4	
PB	98.888	2,8	3.643.608,7	0,9	102.061	2,4	3.549.763,2	0,9	115.813	2,2	4.460.778,8	0,8	
PE	124.751	3,5	4.705.910,6	1,1	148.931	3,5	5.381.928,7	1,3	171.316	3,3	6.135.634,2	1,1	
PI	90.331	2,5	11.481.569,20	2,8	106.480	2,5	12.737.653,6	3,0	124.809	2,4	17.565.776,4	3,1	
RN	42.007	1,2	3.005.648,6	0,7	47.432	1,1	3.125.564,8	0,8	55.058	1,1	3.502.087,5	0,6	
SE	50.765	1,4	1.326.087,7	0,3	64.515	1,50	1.580.400,3	0,4	79.484	1,5	1.787.695,5	0,3	
CENTRO-OESTE	275.905	7,7	132.732.287,0	31,9	335.100	7,8	133.118.666,0	31,8	417.859	8,1	158.015.829,0	27,6	
DF	6.653	0,2	205.357,9	0,1	8.601	0,20	245.326,5	0,1	10.362	0,20	337.856,0	0,1	
GO	116.683	3,3	27.320.410,9	6,6	142.002	3,3	29.726.702,4	7,10	185.646	3,6	34.106.807,6	6,0	
MT	94.712	2,6	72.814.441,7	17,5	115.526	2,7	70.388.184,2	16,8	143.049	2,8	89.664.807,6	15,7	
MS	57.857	1,6	32.392.076,2	7,80	68.971	1,6	32.758.452,4	7,8	78.802	1,5	33.906.329,3	5,9	
SUDESTE	945.961	26,4	66.361.007,0	16,0	1.158.037	27,0	68.856.373,0	16,5	1.410.504	27,2	80.331.536,6	14,1	
ES	73.131	2,0	3.627.478,6	0,9	94.474	2,20	3.908.043,5	0,9	123.017	2,4	4.898.952,6	0,9	
MG	515.980	14,4	40.661.687,9	9,8	617.571	14,4	41.836.348,7	10,00	773.670	14,9	50.298.279,6	8,80	
RJ	56.112	1,6	2.415.906,4	0,6	73.029	1,70	2.785.533,8	0,7	87.370	1,7	3.227.307,3	0,6	
SP	300.738	8,4	19.655.934,0	4,7	372.963	8,7	20.326.446,8	4,9	426.447	8,2	21.906.997,2	3,8	
SUR	1.131.320	31,5	43.718.380,0	10,5	1.224.991	29,0	41.719.431,0	10,0	1.502.429	29,00	51.655.352,1	9,0	
PR	400.518	11,2	16.322.964,2	3,9	439.900	10,3	15.758.752,5	3,8	514.632	9,9	18.812.316,0	3,3	
RS	492.303	13,7	20.277.210,80	4,9	530.429	12,4	18.737.783,4	4,5	647.552	12,5	23.953.384,4	4,2	
SC	238.499	6,7	7.108.205,2	1,7	274.662	6,40	7.222.895,00	1,7	340.245	6,6	8.889.651,7	1,6	
BRASIL	3.586.525	100	415.548.885,6	100	4.290.531,00	100	418.483.332,3	100	5.181.645	100	571.740.919,4	100	
Región/UF	2011				2012				2014				
	Total de Predios	%	Área Total (ha)	%	Total de Predios	%	Área Total (ha)	%	Total de Predios	%	Área Total (ha)	%	
Norte	419.599	7,8	177.577.758,3	30,1	432.713	7,9	182.468.381,6	30,6	491.928	8,0	244.933.667	33,1	
AC	25.046	0,5	7.724.573,2	1,3	25.901	0,5	8.748.328,8	1,5	27.953	0,5	11.614.214,7	1,6	
AM	65.273	1,2	32.802.573,3	5,6	67.012	1,2	32.922.933,9	5,5	73.201	1,2	44.979.143,7	6,1	
AP	9.725	0,2	3.069.250,7	0,5	9.784	0,2	3.083.734,7	0,5	11.030	0,2	11.555.752,6	1,6	
PA	135.623	2,5	61.924.301,2	10,5	138.252	2,5	64.382.829,7	10,8	156.905	2,6	94.237.522,2	12,7	
RO	87.269	1,6	30.613.159,0	5,2	92.661	1,7	31.112.077,0	5,2	115.016	1,9	35.219.705,7	4,8	
RR	26.005	0,5	14.694.754,9	2,5	26.801	0,5	15.493.043,5	2,6	28.895	0,5	17.333.180,7	2,3	
TO	70.658	1,3	26.749.044,2	4,5	72.302	1,3	26.725.434,1	4,5	78.928	1,3	29.994.147,8	4,1	
NORDESTE	1.487.602	21,8	113.161.784,2	19,2	1.532.395	27,9	116.502.914,3	19,5	1.800.024	29,3	155.820.352	21	
AL	45.518	0,9	1.598.562,3	0,3	46.734	0,8	1.673.572,8	0,3	53.265	0,9	1.936.360,4	0,3	
BA	577.131	10,8	41.557.371,7	7,0	588.887	10,7	42.270.340,7	7,1	677.124	11,0	49.167.635,4	6,6	
CE	174.516	3,3	9.830.809,3	1,7	182.177	3,3	10.739.760,1	1,8	244.693	4,0	12.548.988,6	1,7	
MA	126.485	2,4	25.702.429,6	4,4	133.232	2,4	26.551.255,0	4,4	158.392	2,6	49.690.047,4	6,7	
PB	119.375	2,2	4.566.837,39	0,8	122.584	2,2	4.313.874,9	0,7	137.918	2,2	4.780.649,0	0,6	
PE	176.069	3,3	6.291.989,0	1,1	181.145	3,3	6.466.568,6	1,1	212.729	3,5	8.197.309,6	1,1	
PI	129.293	2,4	18.185.611,0	3,1	134.771	2,5	18.895.387,6	3,2	151.878	2,5	22.806.551,9	3,1	
RN	56.580	1,1	3.595.601,4	0,6	57.757	1,1	3.716.547,2	0,6	67.437	1,1	4.483.001,2	0,6	
SE	82.635	1,5	1.832.572,3	0,3	85.108	1,5	1.875.607,4	0,3	96.588	1,6	2.209.809,0	0,3	
CENTRO-OESTE	432.433	8,1	165.390.986,9	28,00	444.605	8,1	161.377.235,5	27,0	500.221	8,1	188.641.652	25,5	
DF	10.586	0,20	346.029,4	0,1	10.797	0,2	355.634,1	0,1	12.015	0,2	421.760,1	0,1	
GO	194.209	3,6	34.863.339,8	5,90	201.228	3,7	35.289.440,9	5,9	225.939	3,7	42.528.849,8	5,7	
MT	146.758	2,7	89.900.347,5	15,2	149.743	2,7	91.478.969,5	15,3	168.567	2,7	106.911.008,8	14,4	
MS	809.980	1,5	40.281.270,2	6,8	82.837	1,5	34.253.190,9	5,7	93.700	1,5	38.780.033,6	5,2	
SUDESTE	1.467.603	27,4	82.047.601,5	13,9	1.511.986	27,5	83.282.993,6	13,9	1.656.571	27,0	92.845.261	12,5	
ES	127.011	2,4	4.426.914,0	0,8	130.334	2,4	4.457.224,9	0,7	143.570	2,3	4.802.920,5	0,6	
MG	816.526	15,2	51.881.730,2	8,8	848.443	15,4	53.070.267,2	8,9	941.209	15,3	59.158.381,2	8,0	
RJ	90.004	1,7	3.740.628,3	0,6	92.560	1,7	3.573.573,9	0,6	101.987	1,7	5.316.664,8	0,7	
SP	434.062	8,10	21.998.339,0	3,7	440.649	8,0	22.181.927,6	3,7	469.805	7,7	23.567.294,6	3,2	
SUR	1.549.188	28,9	52.538.744,5	8,9	1.576.752	28,7	53.387.283,8	8,9	1.691.374	27,5	58.160.713	7,9	
PR	524.711	9,80	19.071.013,8	3,2	532.840	9,7	19.410.967,8	3,3	567.927	9,2	21.508.014,4	2,9	
RS	674.552	12,6	24.604.504,9	4,2	689.075	12,5	25.056.377,3	4,2	749.222	12,2	27.097.904,3	3,7	
SC	350.241	6,5	8.863.225,8	1,50	354.837	6,5	8.919.938,1	1,5	374.225	6,1	9.554.793,8	1,3	
BRASIL	5.356.425	100	590.716.875,3	100	5.498.451	100,0	597.018.808,7	100	6.140.118	100	740.401.646	100	

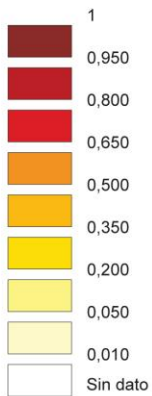
Fuente: DATALUTA: Banco de Datos de la Lucha por la Tierra, 2015. www.fct.unesp.br/nera

MAPA 11 - BRASIL - ÍNDICE DE GINI DE LA ESTRUCTURA DE LA PROPIEDAD DE LA TIERRA - 2014



LEYENDA

Índice de Gini de la propiedad de la tierra municipal



Datos utilizados para el cálculo: DATALUTA-Estructura de la propiedad de la tierra / Cadastro del INCRA

Escala Gráfica



DATALUTA - Banco de Dados da Luta pela Terra

NERA - Núcleo de Estudos, Pesquisas e Projetos de Reforma Agrária
www.fct.unesp.br/nera

Coordenação: Eduardo Paulon Girardi
 Cartografia: DATALUTA
 Software de Cartomática: Philcarto
 Base Cartográfica: IBGE/Philippe Waniez

Fonte de Dados: CPT e REDE DATALUTA
 Apoio: CNPq, FAPESP, FAPEMIG, FAPEMAT, FAPITEC, MDA, PROEX (UNESP, UFU, UFES), CAPES.

Presidente Prudente, Novembro de 2015

MOVIMIENTOS SOCIOTERRITORIALES

TABLA 7 – BRASIL – OCUPACIONES REALIZADAS POR LOS MOVIMIENTOS SOCIOTERRITORIALES POR MACROREGIONES Y ESTADOS 2000 - 2015

UF	1º		2º		3º		4º		5º		6º		Ocup. Conj.		OTROS		N.I*		TOTAL	
	Ocup.	Fam.	Ocup.	Fam.	Ocup.	Fam.	Ocup.	Fam.	Ocup.	Fam.	Ocup.	Fam.	Ocup. Conj.	Fam.	Ocup.	Fam.	Ocup.	Fam.	Ocup.	Fam.
NORTE	125	27.386	169	18.448	7	396	51	8.073	1	90	1	64	8	2.462	95	9.582	131	9.748	588	76.249
AC			3	502	1	95									15	1.033	9	1.026	28	2.656
AM					1	200									2	39	4	273	7	512
AP															1	70			1	70
PA	77	19.005	154	17.546			51	8.073			1	64	7	2.362	28	4.006	78	5.811	396	56.867
RO	21	2.407	2	44	1	20									39	3.599	29	2.257	92	8.327
RR	8	1.215			1	8									2	237			11	1.460
TO	19	4.759	10	356	3	73			1	90			1	100	8	598	11	381	53	6.357
NORDESTE	1.408	214.744	151	14.868	121	6.325	53	6.969	71	7.119	150	10.571	73	11.496	266	24.409	67	6.672	2.360	303.173
AL	195	24.532	13	1.843	12	928			61	5.509	61	3.004	24	1.900	85	4.214	5	150	456	42.080
BA	336	64.602	18	1.462	95	3.682					2	112	6	710	62	5.748	15	1.398	534	77.714
CE	62	6.045	4	421	2	65					1	30	7	2.845	2	160	3	320	81	9.886
MA	24	5.822	6	909	1	100							1	196	6	243	18	2.267	56	9.537
PB	82	10.041	2	347	8	350					25	2.271	4	290	6	270	9	695	136	14.264
PE	579	80.421	100	9.440	3	1.200	48	6.368	9	940	53	4.414	22	2.715	100	12.129	7	355	921	117.982
PI	23	3.866	6	336			5	601					4	440	2	245	2	31	42	5.519
RN	24	4.649	2	110					1	670	8	740	5	2.400	1	400	5	940	46	9.909
SE	83	14.766												2	1.000	3	516	88	16.282	
CENTRO-OESTE	268	75.091	111	13.751	146	9.038	15	1.119	4	350	13	2.530	17	4.099	166	21.036	45	5.317	785	132.331
DF	26	5.836	3	124			2	120					5	1.800	6	260	2	104	44	8.244
GO	130	34.821	46	7.166	1	50	9	561	4	350			4	1.375	64	5.523	15	1.171	273	51.017
MS	53	15.695	54	5.302	139	8.892	4	438					8	924	79	11.196	11	1.519	348	43.966
MT	59	18.739	8	1.159	6	96					13	2.530			17	4.057	17	2.523	120	29.104
SUDESTE	900	115.426	91	7.322	19	1.147	22	1.789	49	7.424	2	110	191	17.560	385	26.917	57	3.941	1.716	181.636
ES	40	5.544	7	299	6	623							2	198	5	605	3	113	63	7.382
MG	258	28.877	67	4.613	6	226	11	551	31	5.078	2	110	31	4.961	126	12.114	26	1.356	558	57.886
RJ	47	6.249	13	1.560	2	22							5	1.020	3	280	5	860	75	9.991
SP	555	74.756	4	850	5	276	11	1.238	18	2.346			153	11.381	251	13.918	23	1.612	1.020	106.377
SUR	390	80.455	22	1.076	43	1.754	0	0	5	510	0	0	24	7.110	83	7.956	70	9.434	637	108.295
PR	201	42.599	22	1.076	23	1.145			5	510			4	2.220	63	4.703	44	5.308	362	57.561
RS	119	27.115			15	458							16	3.965	18	2.715	18	3.506	186	37.759
SC	70	10.741			5	151							4	925	2	538	8	620	89	12.975
BRASIL	3.091	513.102	544	55.465	336	18.660	141	17.950	130	15.493	166	13.275	313	42.727	995	89.900	370	35.112	6.086	801.684

Fuente: DATALUTA - Banco de Datos de Lucha por la Tierra, 2016. www.fct.unesp.br/nera

*N.I - No Informado - corresponde al registro de acciones donde no fue posible identificar el nombre del movimiento socioterritorial

TABLA 8 - BRASIL - OCUPACIONES REALIZADAS POR LOS MOVIMIENTOS SOCIOTERRITORIALES POR MACROREGIONES Y ESTADOS - 2015

U.F.	1°		2°		3°		4°		5°		6°		Ocup. Conj.		Otros		N.I*		TOTAL	
	MST		MOV. INDÍGENAS		TERRA LIVRE		FNL		O.I		CONTAG		Ocup.	Fam.	Ocup.	Fam.	Ocup.	Fam.	Ocup.	Fam.
	Ocup.	Fam.	Ocup.	Fam.	Ocup.	Fam.	Ocup.	Fam.	Ocup.	Fam.	Ocup.	Fam.	Ocup.	Fam.	Ocup.	Fam.	Ocup.	Fam.	Ocup.	Fam.
NORTE	2	410	0	0	0	0	0	0	9	291	6	365	0	0	3	138	4	365	24	1.569
AC									5	166							1	260	6	426
AM									1	39							1	40	2	79
AP																				
PA	1	260									6	365							7	625
RO															3	138	2	65	5	203
RR									1	37									1	37
TO	1	150							2	49									3	199
NORDESTE	47	5.829	4	245	0	0	0	0	2	130	1	72	0	0	9	350	0	0	63	6.626
AL	1	120													4	150			5	270
BA	28	3.386	2	80											4	200			34	3.666
CE			1	65															1	65
MA	1	150	1	100							1	72			1	0			4	322
PB	4	303							2	130									6	433
PE	13	1.870																	13	1.870
PI																				
RN																				
SE																				
CENTRO-OESTE	17	8.505	22	824	8	1.200	5	280	5	245	0	0	1	500	1	300	2	110	61	11.964
DF	3	500							1	60									4	560
GO	3	4.800			8	1.200	5	280	1	10			1	500			1	60	19	6.850
MS	2	1.100	21	794											1	300			25	2.244
MT	9	2.105	1	30					3	175							1	50	13	2.310
SUDESTE	44	4.496	1	65	0	0	12	597	0	0	0	0	4	620	5	320	0	0	66	6.098
ES	2	90											1	150					3	240
MG	29	3.040	1	65									3	470	4	242			37	3.817
RJ																				
SP	13	1.366					12	597							1	78			26	2.041
SUR	23	11.489	4	93	0	0	0	0	0	0	3	80	1	200	4	590	2	80	37	12.532
PR	12	8.020	3	93							3	80			3	440	2	80	23	8.713
RS	9	3.109	1	0									1	200	1	150			12	3.459
SC	2	360																	2	360
BRASIL	133	30.729	31	1.227	8	1.200	17	877	16	666	10	517	6	1.320	22	1.698	8	555	251	38.789

Fuente: DATALUTA - Banco de Datos de la Lucha por la Tierra, 2016. www.fct.unesp.br/nera

*N.I - No Informado - corresponde al registro de acciones donde no fue posible identificar el nombre del movimiento socioterritorial.

CUADRO 1 - BRASIL - MOVIMIENTOS SOCIOTERRITORIALES Y ESTADOS DONDE ACTUARON EN 2000 - 2015			
Nº	SIGLA	NOMBRE DEL MOVIMIENTO SOCIOTERRITORIAL	ESTADOS
1	ABUST	Associação Brasileira do Uso Social da Terra	SP
2	ACRQ	Associação das Comunidades Remanescentes de Quilombos	PE, MG
3	ACRQBC	Associação das Comunidades Remanescentes de Quilombos Brejo dos Crioulos	MG
4	ACUTRMU	Associação Comunidade Unida dos Trabalhadores Rurais	MG
5	ADT	Associação em Direito da Terra	GO
6	AMIGREAL	Associação dos moradores das microrregiões do estado de Alagoas	AL
7	AMPA	Associação do Movimento dos Pequenos agricultores	AP
8	ARST	Associação Renovação dos Sem Terra	SP
9	ARPCT	Articulação Rosalino dos Povos e Comunidades Tradicionais	MG
10	ATR	Associação dos Trabalhadores Rurais	RO
11	ASA	Associação Santo Antônio	MT
12	ASPARMAB	Associação de Pequenos Produtores Rurais de Marabá	PA
13	AST	Associação de Sem Terra	PA
14	ASTECA	Associação Técnica de Cooperação Agrícola	MT
15	ASTST	Associação dos Sem Terra e Sem Teto	MG
16	ATR	Associações de Trabalhadores Rurais	RO
17	ATRBV	Associação dos Trabalhadores Rurais Bela Vista	MG
18	ATUVA	Associação dos Trabalhadores Unidos da Vila Aparecida	PA
19	CAA	Centro de Agricultura Alternativa	MG
20	CAR	Central dos Assentados de Roraima	RR
21	CCL	Centro de Cidadania e Liderança	MG
22	CETA	Coordenação Estadual de Trabalhadores Assentados	BA, RS
23	CLST	Caminho de Libertação dos Sem Terra	MG
24	CODEVISE	Comitê de Defesa das Vítimas de Santa Elina	RO
25	CONAQ	Coordenação Nacional de Articulação das Comunidades Quilombo	ES
26	CONLUTAS	Coordenação Nacional de Lutas	SP
27	CONTAG	Confederação Nacional dos Trabalhadores na Agricultura	AC, CE, MA, PA, PB, PR, RO
28	COOTERRA	Cooperativa dos Lavradores na Luta pela Terra	BA

29	CPT	Comissão Pastoral da Terra	PB, PE
30	CTV	Centro Terra Viva	BA
31	CUT	Central Única dos Trabalhadores	AC, DF, SP
32	FAF	Federação da Agricultura Familiar	DF
33	FATRES	Fundação de apoio aos/as trabalhadores/as rurais e agricultores/as familiares da região do Sisal e semi-árido da Bahia	BA
34	FERAESP	Federação dos Empregados Rurais Assalariados do Estado de São Paulo	SP, MS
35	FETRAF	Federação dos Trabalhadores da Agricultura Familiar	DF, GO
36	FLTDC	Fórum de Lutas por Terra, Direito e Cidadania	BA
37	FNL	Frente Nacional de Lutas	GO, SP
38	FRUTO DA TERRA	Fruto da Terra	DF, GO, MG, MS, PA, PE, PI, SP
39	FTL	Frente de Trabalhadores Livres	BA
40	FST	Fórum Social do Triângulo	MG
41	FUVI	Famílias Unidas do Vale do Vilhema	MS
42	GERAIZEIROS	Geraizeiros do Norte de Minas Gerais	MG
43	GRUPO XAMBRE	Grupo Xambê	PR
44	LCC	Liga Camponesa Corumbiara	RO
45	LCP	Liga dos Camponeses Pobres	AL, CE, GO, MG, PA, RO, SP
46	LIGA CAMPONESA DOS POBRES DO NORTE DE MINAS	Liga Camponesa dos Pobres do Norte de Minas	MG
47	LOC	Liga Operária Camponesa	MG
48	MAB	Movimento dos Atingidos por Barragens	TO, RS
49	MAF	Movimento Sul-Matogrossense da Agricultura Familiar	MS
50	MAST	Movimento dos Agricultores Sem Terra	SP
51	MATR	Movimento de Apoio aos Trabalhadores Rurais	DF
52	MBST	Movimento Brasileiro dos Sem Terra	DF
53	MBUQT	Movimento Brasileiro Unidos Querendo Terra	SP
54	MCC	Movimento Camponês de Corumbiara	RO
55	MCNT	Movimento Conquistando Nossa Terra	PA
56	MCP	Movimento Camponês Popular	GO
57	MCP	Movimento dos Conselhos Populares	CE
58	MCR	Movimento dos Camponeses de Rondônia	RO
59	MCST	Movimento dos Carentes Sem Terra	SP
60	MLST	Movimento de Libertação dos Sem Terra	AL, GO, MG, PE, PR, RN, SP
61	MLSTL	Movimento de Libertação dos Sem Terra de Luta	AL, MG, PR, TO
62	MLT	Movimento de Luta pela Terra	AL, BA, MG, PR, SP

63	MLTRST	Movimento de Libertação dos Trabalhadores Rurais Sem Terra	PE, MG
64	MLUPT	Movimento Luta Unida Pela Terra	MG
65	MMA	Movimento de Mulheres Agricultoras	SC, PR, CE
66	MMC	Movimento de Mulheres Camponesas	AL
67	MNF	Movimento Sem Terra Nova Força	SP
68	MNU	Movimento Negro Unificado	SC
69	MOQUIBOM	Movimento Quilombola	MA
70	MOVIMENTOS INDÍGENAS	Movimentos Indígenas	AC, AL, BA, CE, MA, MG, MS, MT, PR, RJ, RS, SC, MG, SP, TO
71	MOVIMENTO DOIS DE DEZEMBRO	Movimento Dois de Dezembro	PR
72	MOVIMENTO GERAIZEIRO GUARDIÃO DO CERRADO	Movimento Geraizeiro Guardiã do Cerrado	MG
73	MPA	Movimento dos Pequenos Agricultores	BA, PA, RO, RS, RJ, DF, ES
74	MPRA	Movimento Popular pela Reforma Agrária	MG
75	MPST	Movimento Popular dos Sem Terra	MG, SP
76	MPP	Movimento dos Pescadores e Pescadoras Artesanais	MG
77	MPT	Movimento Pacífico pela Terra	SP
78	MRC	Movimento Resistência Camponesa	BA
79	MSO	Movimento Social Organizado	PR
80	MSONT	Movimento Sonho da Terra	PR
81	MSST	Movimento Social dos Sem Terra	AL, PR, RJ
82	MST	Movimento dos Trabalhadores Rurais Sem Terra	AL, BA, CE, DF, ES, GO, MA, MG, MS, MT, PA, PB, PE, PI, PR, RN, RS, SC, SE, SP, TO
83	MST da Base	Movimento dos Trabalhadores Rurais Sem Terra - da Base	SP
84	MST Independente	Movimento dos Trabalhadores Rurais Sem Terra - da Base Independente	SP
85	MSTA	Movimento dos Sem Terra do Amazonas	AM
86	MSTR	Movimento Sindical dos Trabalhadores Rurais	RO, ES
87	MT	Movimento dos Trabalhadores	MT, SC
88	MTA	Movimento dos Trabalhadores Assentados	MT, RO, DF
89	MTAA-MT	Movimento dos Trabalhadores Acampados e Assentados do Mato Grosso	AL, DF
90	MTB	Movimento Terra Brasil	PE, SP, PR
91	MTBST	Movimento dos Trabalhadores Brasileiros Sem Terra	PE
92	MTD	Movimento dos Trabalhadores Desempregados	BA, DF, RJ, BA, DF
93	MTEM	Movimento Terra, Educação e Moradia	RS

94	MTL	Movimento Terra, Trabalho e Liberdade	AL, BA, GO, MG, PB, PE, RJ
95	MTP	Movimento Terra, Trabalho e Progresso	AL
96	MTR	Movimento dos Trabalhadores Rurais	MG, MS, PR, MT
97	MTRST	Movimento dos Trabalhadores Rurais Sem Terra	ES
98	MTRSTB	Movimento dos Trabalhadores Rurais Sem Terra Brasileiros	SP
99	MTRSTP	Movimento dos Trabalhadores Sem Terra do Paraná	PR
100	MTRUB	Movimento dos Trabalhadores Rurais e Urbanos	PE
101	MTS	Movimento por uma Tendência Socialista	RJ
102	MTST	Movimento dos Trabalhadores Sem Terra	PE, PR, MG, SP
103	MTSTCB	Movimento dos Trabalhadores Sem Terra e Central do Brasil	SP
104	MTTDS	Movimento Terra, Trabalho e Dignidade Social	MG
105	MTV	Movimento Terra Vida	SP
106	MUB	Movimento Unidos Brasil	SP
107	MUST	Movimento Unido dos Sem Terra	SP
108	MUT	Movimento Unidos pela Terra	PR
109	MVTC	Movimento Volta dos Trabalhadores ao Campo	GO
110	OAC	Organização Agrária Camponesa	PR
111	OI	Organização Independente	AC, AM, DF, GO, MG, MT, PB, PR, RO, RR, SC, SP, TO
112	OITRA	Organização de Inclusão de Trabalhadores pela Reforma Agrária	SP
113	OLC	Organização da Luta no Campo	BA, PE
114	OLST	Organização Para a Libertação dos Sem Terra	MG
115	OTC	Organização dos Trabalhadores no Campo	CE, MG, PA, PR, RO, RS, SP, TO, GO
116	PESCADORES	Pescadores	ES, RS
117	QUILOMBOLAS	Quilombolas	BA, MA, MG, RS
118	RACAA-SUL	Rede de Assistência dos Acampados e Assentados do Sul da Bahia	BA
119	RC	Resistência Camponesa	PI
120	Sem Sigla	Vazanteiros em Movimento: Povos das Águas e das Terras Crescentes	MG
121	SINPRA	Sindicato dos Pequenos e Médios Produtores Rurais	PA
122	ST	Sem Terra	SE, SP
123	STL	Sindicato dos Trabalhadores na Lavoura	RN
124	TERRA LIVRE	Movimento Popular do Campo e da Cidade	GO, MS
125	TUPÃ 3E	Trabalhadores do Município de Tupanciretã	RS

126	UAPE	União dos Agricultores de Pernambuco	PE
127	UFT	União Força e Terra	MS
128	UNASFP	União das Associações de Fundo de Pasto	BA
129	UNIDOS PELA TERRA	Unidos pela Terra	SP
130	UNITERRA	União dos Movimentos Sociais pela Terra	MG, SP
131	USST	União dos Santanenses Sem Terra	RS
132	UST	União Sindical dos Trabalhadores	SP
133	VIA CAMPESINA	Via Campesina	BA, MG, PB, PE, PI, PR, RS, SP, TO
134	VT	Via do Trabalho	AL
Fuente: DATALUTA - Banco de Datos de la Lucha por la Tierra, 2016. www.fct.unesp.br/nera			

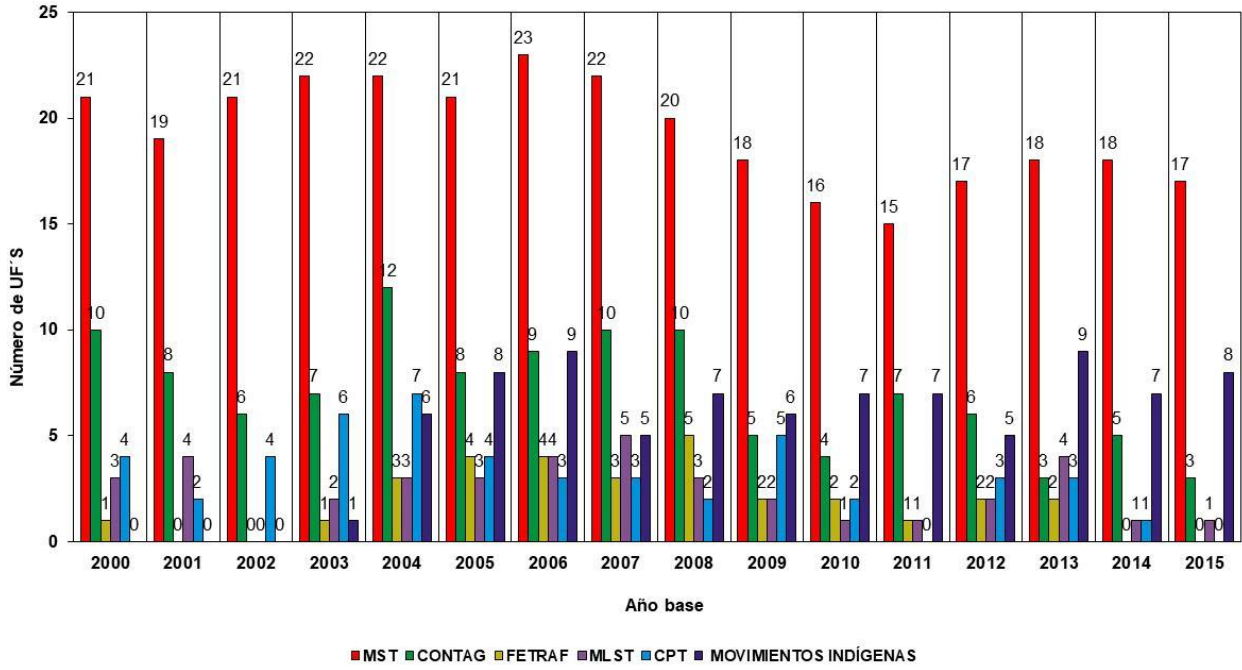
CUADRO 2 - BRASIL - MOVIMIENTOS SOCIOTERRITORIALES Y ESTADOS DONDE ACTUARON EN 2015			
Nº	SIGLA	NOMBRE DEL MOVIMIENTO SOCIOTERRITORIAL	ESTADOS
1	ARPCT	Articulação Rosalino dos Povos e Comunidades Tradicionais	MG
2	ATR	Associação dos Trabalhadores Rurais	RO
3	CETA	Coordenação Estadual de Trabalhadores Assentados	BA
4	CONTAG	Confederação Nacional dos Trabalhadores na Agricultura	MA, PA, PR
5	FNL	Frente Nacional de Lutas	GO, SP
6	LCP	Liga dos Camponeses Pobres	RO
7	LIGA CAMPONESA DOS POBRES DO NORTE DE MINAS	Liga Camponesa dos Pobres do Norte de Minas	MG
8	MAF	Movimento Sul-Matogrossense da Agricultura Familiar	MS
9	MCP	Movimento Camponês Popular	GO
10	MLST	Movimento de Libertação dos Sem Terra	PR
11	MOVIMENTO DOIS DE DEZEMBRO	Movimento Dois de Dezembro	PR
12	MOVIMENTOS INDÍGENAS	Movimentos Indígenas	BA, CE, MA, MG, MS, MT, PR, RS
13	MOVIMENTO GERAIZEIRO GUARDIÃO DO CERRADO	Movimento Geraizeiro Guardiã do Cerrado	MG
14	MPST	Movimento Popular dos Sem Terra	SP
15	MST	Movimento dos Trabalhadores Rurais Sem Terra	AL, BA, DF, ES, GO, MA, MG, MS, MT, PA, PB, PE, PR, RS, SC, SP, TO
16	MTEM	Movimento Terra, Educação e Moradia	RS
17	OI	Organização Independente	AC, AM, DF, GO, MT, PB, RR, TO
18	PESCADORES	Pescadores	ES, RS
19	QUILOMBOLAS	Quilombolas	MA, MG
20	TERRA LIVRE	Movimento Popular do Campo e da Cidade	GO
21	VT	Via do Trabalho	AL

Fuente: DATALUTA - Banco de Datos de la Lucha por la Tierra, 2016.
www.fct.unesp.br/nera

CUADRO 3 – BRASIL – NÚMERO Y SIGLA DE LOS MOVIMIENTOS SOCIOTERRITORIALES QUE REALIZAN OCUPACIONES POR AÑO Y PERIODO 2000 – 2015		
ANOS	MOVIMIENTOS SOCIOTERRITORIAIS	QUANTIDADE
2000	CAA, CONTAG, COOTERRA, CPT, CUT, FETRAF, LOC, MBUQT, MLST, MLT, MST, MT, MTB, MTR, MTRST, MTRSTB, MTRUB, UFT	18
2001	ACRQBC, ACUTRMU, ASA, ATUVA, CLST, CONTAG, CPT, CUT, LCC, LOC, MAB, MLST, MLSTL, MLT, MSST, MST, MT, MTR	18
2002	CCL, CETA, CLST, CONTAG, CPT, LCP, LOC, MAST, MCC, MCST, MLT, MST, MSTR, MUST, MUT, RACAA-SUL, USST	17
2003	CAR, CETA, CONTAG, CPT, FERAESP, FETRAF, GRUPO XAMBRE, LCP, LOC, MAB, MAST, MLST, MLT, MLTRST, MMA, MNF, MOVIMENTOS INDÍGENAS, MSO, MSST, MST, MSTa, MSTR, MTA, MTAa-MT, MTB, MTBST, MTL, MTR, MTSTCB, MUB, OLC, OTC, QUILOMBOLAS, SINPRA, ST, STL, UAPE, VIA CAMPESINA	38
2004	ACRQBC, ADT, ARST, CETA, CONTAG, CPT, CUT, FETRAF, LCP, MAB, MAST, MLST, MLT, MMA, MOVIMENTOS INDÍGENAS, MPA, MPT, MSONT, MSST, MST, MTB, MTD, MTL, MTR, MTRSTP, MTS, MTST, MTV, MUST, MUT, OLC, OTC, QUILOMBOLAS, VIA CAMPESINA	34
2005	ACRQBC, AMPA, CETA, CONTAG, CPT, CUT, FETRAF, FST, LCP, MAST, MCNT, MLST, MLT, MOVIMENTOS INDÍGENAS, MPA, MPRA, MST, MTA, MTD, MTL, MTR, MUB, OAC, OLC, QUILOMBOLAS, TUPÁ 3E	26
2006	ACRQ, CONLUTAS, CONTAG, CPT, CUT, FERAESP, FETRAF, FRUTO DA TERRA, FUVI, LCP, LOC, MAB, MAST, MATR, MBUQT, MLST, MLT, MMA, MOVIMENTOS INDÍGENAS, MPRA, MPST, MST, MTAa-MT, MTD, MTL, OITRA, QUILOMBOLAS, TUPÁ 3E, UNIDOS PELA TERRA, VIA CAMPESINA	30
2007	ACRQ, ASTECA, ASTST, CETA, CONAQ, CONLUTAS, CONTAG, CPT, CTV, CUT, FERAESP, FETRAF, LCP, MAB, MAST, MLST, MLT, MLUPT, MOVIMENTOS INDÍGENAS, MPA, MPRA, MPST, MST, MTA, MTB, MTL, MTRST, MTST, OITRA, OLST, UNITERRA, UST, VIA CAMPESINA	33
2008	AST, CETA, CONTAG, CPT, CUT, FATRES, FERAESP, FETRAF, LCP, MAST, MLST, MLT, MOVIMENTOS INDÍGENAS, MPA, MRC, MST, MST da BASE, MTB, MTD, MTL, MTL-DI, MTP, MTRSTB, MTST, OLST, QUILOMBOLAS, RC, UNASFP, UNITERRA, VIA CAMPESINA	30
2009	AMIGREAL, ASPARMAB, AST, CETA, CONTAG, CPT, CUT, FERAESP, FETRAF, GERAIZEIROS, LCP, MAB, MAST, MATR, MCP, MLST, MLT, MMC, MOVIMENTOS INDÍGENAS, MST, MST da BASE, MTD, MTL, MTST, QUILOMBOLAS, TERRA LIVRE, VIA CAMPESINA, UNITERRA	28
2010	ABUST, CETA, CODEVISE, CONTAG, CPT, CUT, FERAESP, FETRAF, MCP, MLST, MLT, MOVIMENTOS INDÍGENAS, MST, MST da BASE, MSTR, MTL, MTR, MTST, QUILOMBOLAS, TERRA LIVRE, VIA CAMPESINA	21
2011	ATR, CETA, CONTAG, CUT, FERAESP, FETRAF, MAB, MAST, MLST, MLT, MOVIMENTOS INDÍGENAS, MPRA, MST, MST da BASE, MTD, MTL, MTST, OI, QUILOMBOLAS, UNITERRA, Vazanteiros em Movimento: Povos das Águas e das Terras Crescentes, VIA CAMPESINA	23
2012	ATR, CETA, CONTAG, CPT, CUT, FETRAF, LCP, MAST, MATR, MCR, MLST, MOVIMENTOS INDÍGENAS, MRC, MST, MST da BASE, MST Independente, MTL, MTTDS, OI, QUILOMBOLAS, TERRA LIVRE, VIA CAMPESINA, VT	23
2013	ATR, CONTAG, CPT, CUT, FAF, FETRAF, FLTDC, FTL, MAB, MAST, MATR, MBST, MLST, MOQUIBOM, MOVIMENTOS INDÍGENAS, MPP, MST, MST da BASE, MTAa-MT, MTL, MVTC, OI, QUILOMBOLAS, TERRA LIVRE, VIA CAMPESINA, VT	26
2014	CETA, CONTAG, CPT, FNL, LCP, MAB, MAF, MAST, MBST, MLST, MLT, MNU, MOVIMENTOS INDÍGENAS, MPA, MPST, MST, MST da BASE, MT, MTD, MTR, OI, QUILOMBOLAS, TERRA LIVRE, VIA CAMPESINA, VT	25
2015	ARPCT, ATR, CETA, CONTAG, FNL, LCP, Liga Camponesa dos Pobres do Norte de Minas, MAF, MCP, MLST, Movimento Dois de Dezembro, Movimento Geraizeiro Guardião do Cerrado, MOVIMENTOS INDÍGENAS, MPST, MST, MTEM, PESCADORES, QUILOMBOLAS, OI, TERRA LIVRE, VT	21
Total en el período¹ = 147		
Fuente: DATALUTA - Banco de Datos de la Lucha por la Tierra, 2016. www.fct.unesp.br/nera		

¹ Para calcular o total de movimentos socioterritoriais que participaram no período, comparamos ano a ano somente os movimentos socioterritoriais que realizaram ocupações. Essa comparação não é acumulativa, ou seja, não é realizada a partir da soma do número de movimentos apurados durante o período de 2000-2015. Para maiores informações olhar o quadro dos movimentos socioterritoriais de 2000 a 2015.

GRÁFICO 5 - BRASIL - NÚMERO DE UNIDADES DE LA FEDERACIÓN - UF EN DONDE LOS MOVIMIENTOS SOCIOTERRITORIALES REALIZARON OCUPACIONES EN EL PERÍODO 2000-2015



Fuente: DATALUTA - Banco de Datos de la Lucha por la Tierra, 2016. www.fct.unesp.br/nera

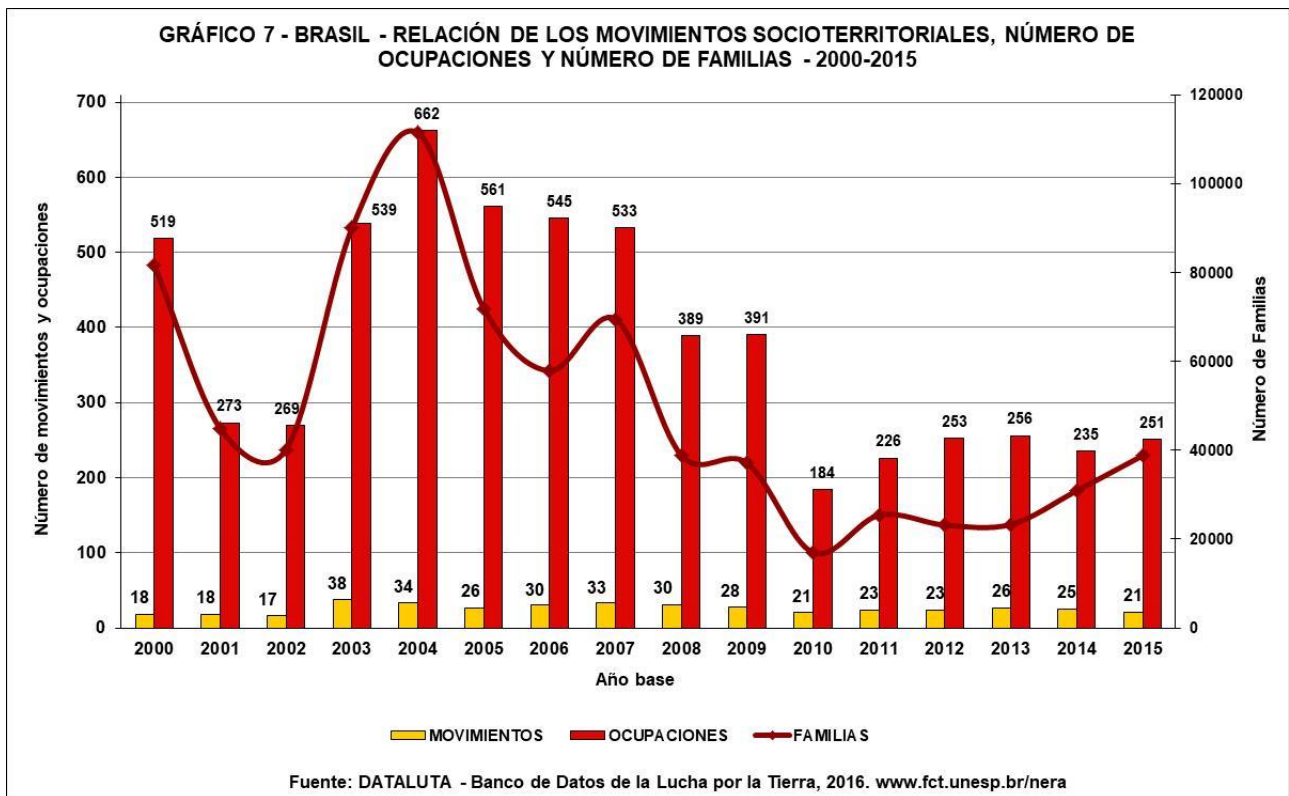
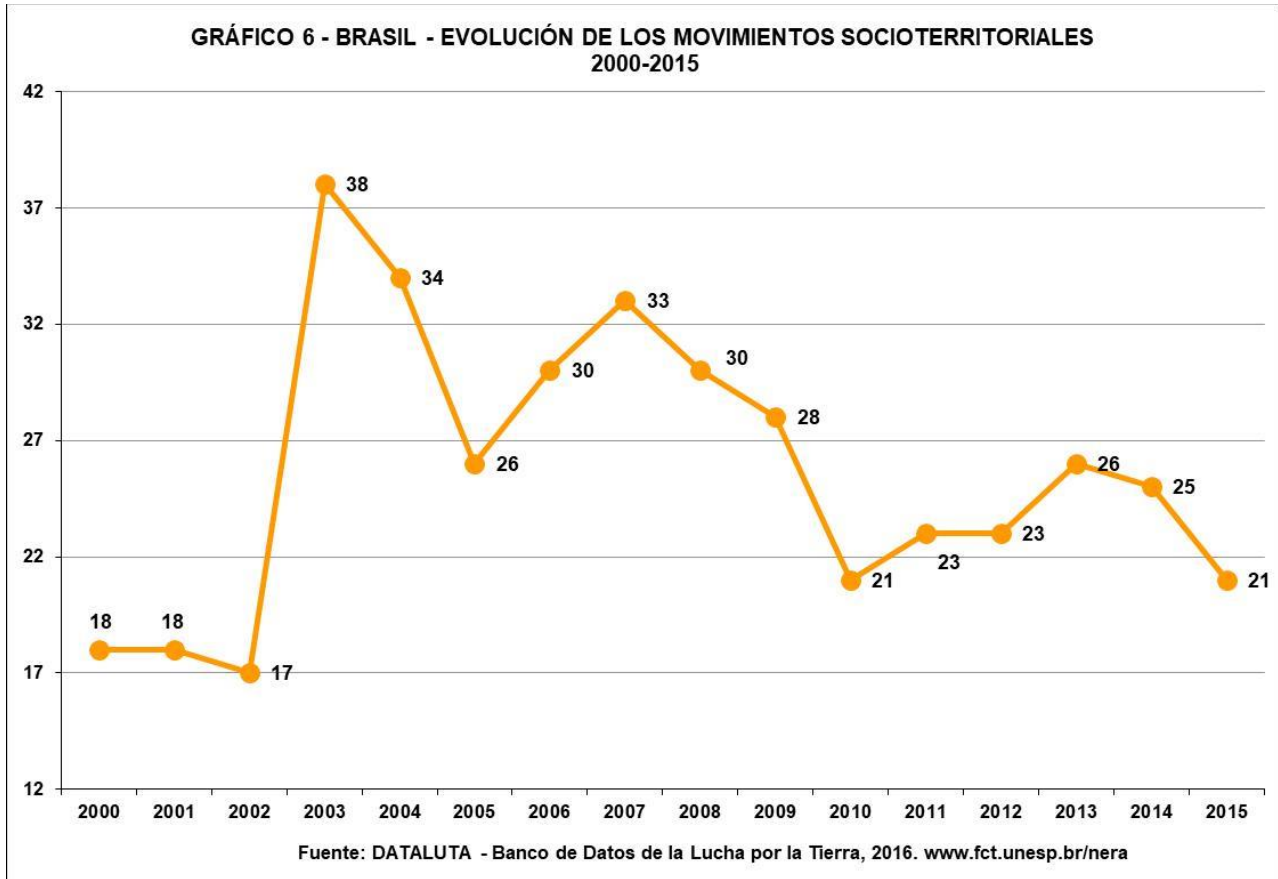
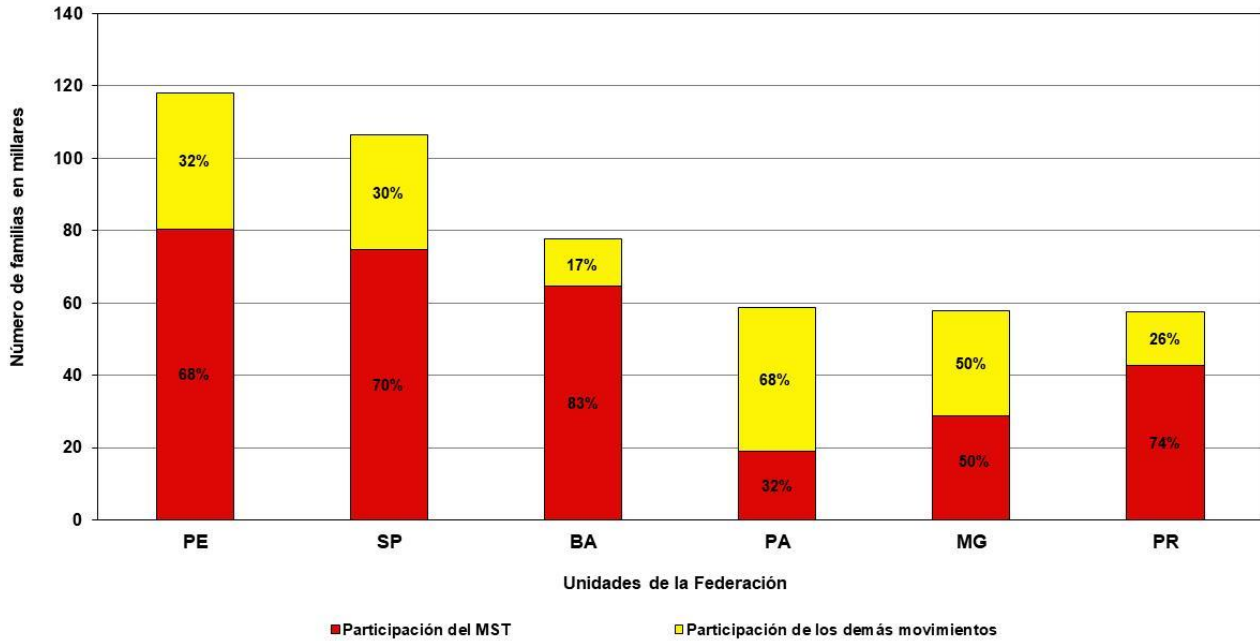
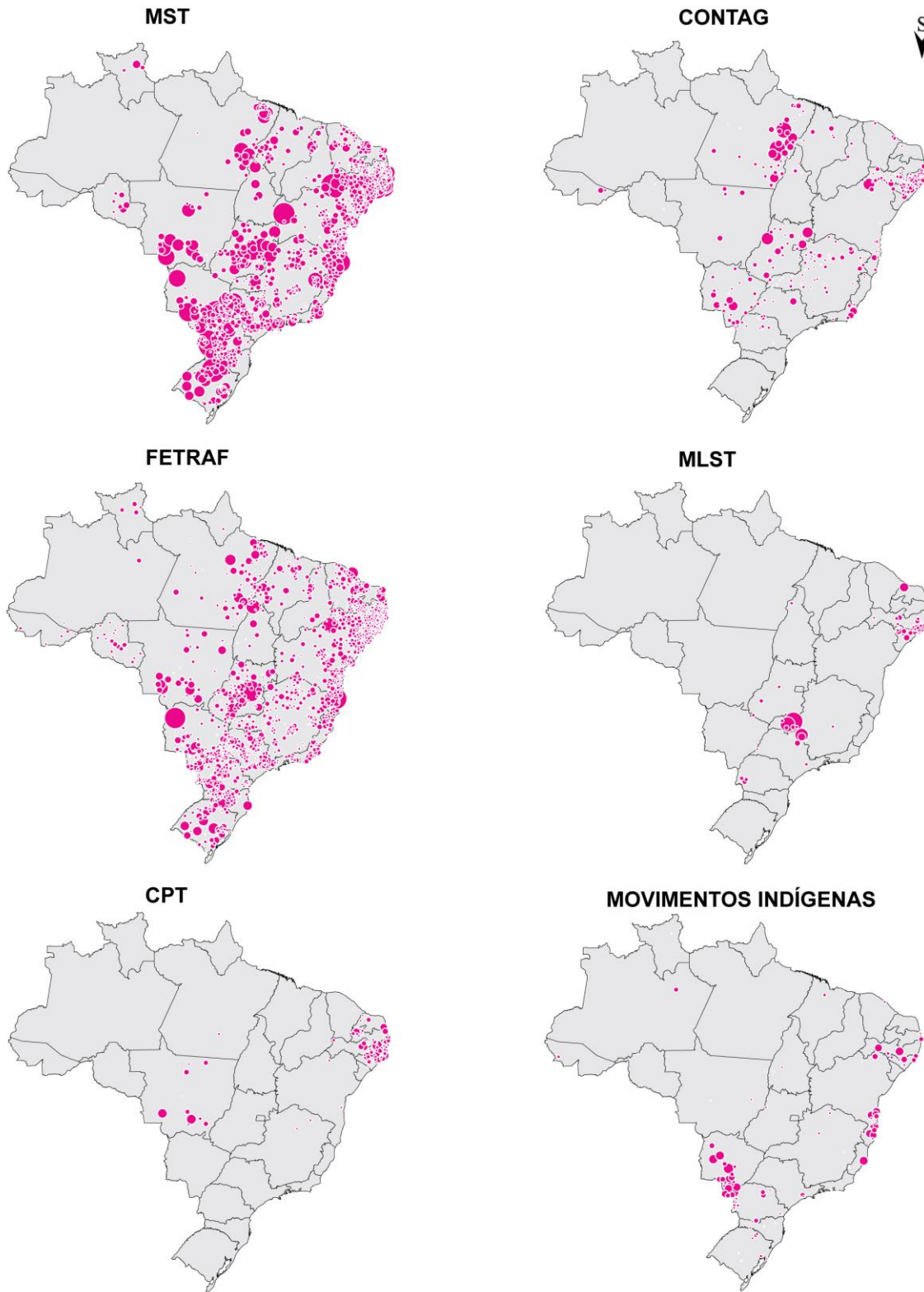


GRÁFICO 8 - BRASIL - NÚMERO DE FAMILIAS EN OCUPACIONES - PARTICIPACIÓN DEL MST Y DE LOS DEMÁS MOVIMIENTOS - 2000-2015



Fuente: DATALUTA - Banco de Datos de la Lucha por la Tierra, 2015. www.fct.unesp.br/nera

PLANCHA 1 - BRASIL - GEOGRAFÍA DE LOS MOVIMIENTOS SOCIOTERRITORIALES - 2000-2015 - FAMILIAS EN OCUPACIONES



Legenda
 Número de familias en ocupaciones



Escala Gráfica



DATALUTA - Banco de Datos da Lucha por la Tierra

NERA: Núcleo de Estudos, Pesquisas y Proyectos de Reforma Agraria
www.fct.unesp.br/nera

Coordinación: Eduardo Paulon Girardi

Cartografía: DATALUTA

Software de Cartografía: Philcarto

Base cartográfica: Philipo Vainiez

Fuente de Datos: CPT e REDE DATALUTA

Apoyo: CNPq, FAPESP, FAPEMIG, FAPEMAT, FAPITEC, MDA, PROEX (UNESP, UFU, UFES), CAPES

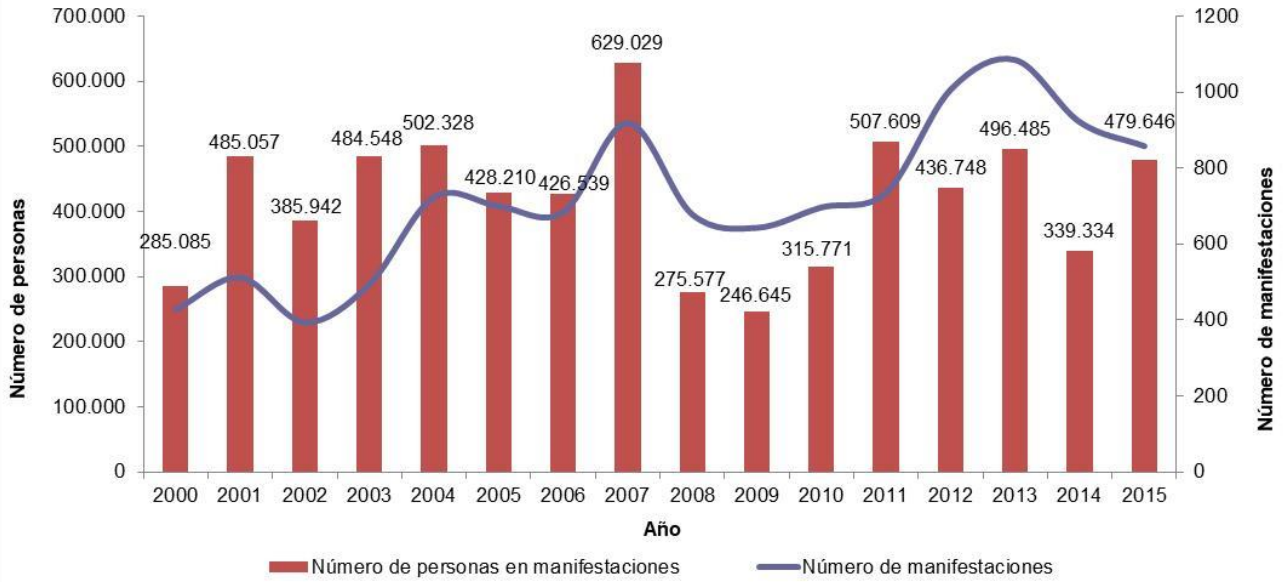
Presidente Prudente, Noviembre de 2016

*Se calculan 4 personas por familia. IBGE

MANIFESTACIONES DEL CAMPO

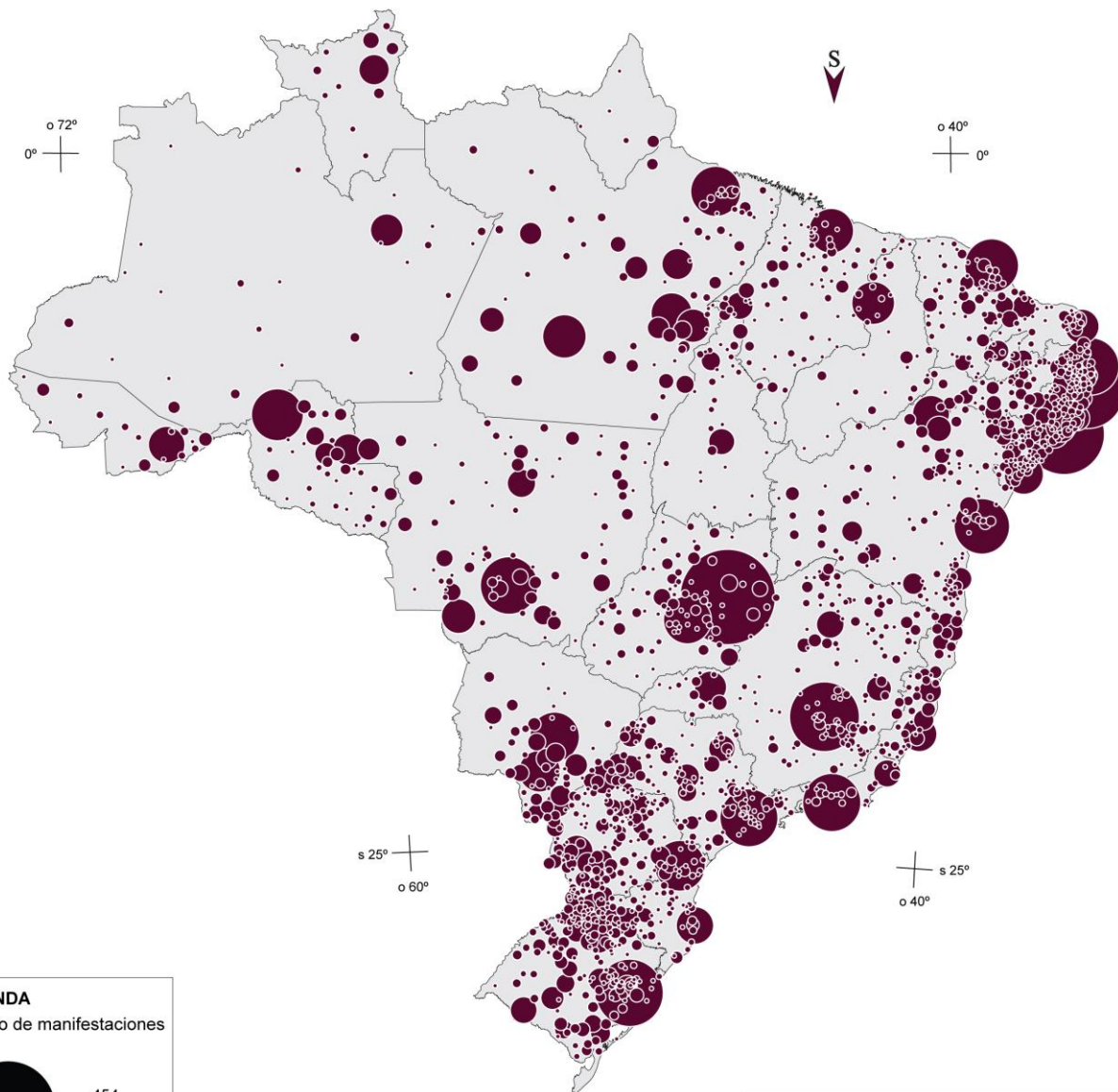
TABLA 9 - BRASIL – NÚMERO DE MANIFESTACIONES DEL CAMPO POR ESTADOS Y MACRO REGIONES 2000-2015				
Región/UF	Manifestaciones	%	Personas	%
NORTE	1.571	13,7	683.052	10,2
AC	121	1,1	28.308	0,4
AM	106	0,9	24.643	0,4
AP	13	0,1	1.191	0,0
PA	780	6,8	401.720	6,0
RO	331	2,9	165.208	2,5
RR	91	0,8	25.910	0,4
TO	129	1,1	36.072	0,5
NORDESTE	3.928	34,2	2.404.490	35,8
AL	826	7,2	370.619	5,5
BA	674	5,9	485.857	7,2
CE	342	3,0	335.874	5,0
MA	297	2,6	152.888	2,3
PB	415	3,6	264.094	3,9
PE	816	7,1	394.828	5,9
PI	156	1,4	89.523	1,3
RN	190	1,7	67.425	1,0
SE	212	1,8	243.382	3,6
CENTRO-OESTE	1.918	16,7	1.212.758	18,0
DF	454	4,0	564.263	8,4
GO	333	2,9	241.356	3,6
MS	524	4,6	192.245	2,9
MT	607	5,3	214.894	3,2
SUDESTE	1.921	16,7	959.707	14,3
ES	194	1,7	82.380	1,2
MG	752	6,5	431.146	6,4
RJ	253	2,2	152.623	2,3
SP	722	6,3	293.558	4,4
SUR	2.136	18,6	1.454.976	21,6
PR	742	6,5	515.556	7,7
RS	1.031	9,0	726.216	10,8
SC	363	3,2	213.204	3,2
BRASIL	11.482	100	6.724.553	100
<p>* La sumatoria del total de los estados es inferior al total de Brasil, debido a que 08 registros de la CPT no contienen información de los municipios y estados y así no están presentes en el total de ningún Estado, pero si están presentes en el total de Brasil. La sumatoria de los porcentajes también es inferior al 100% por ese motivo.</p>				
<p>Fuente: DATALUTA: Banco de Datos da la Lucha por la Tierra, 2016. www.fct.unesp.br</p>				

GRÁFICO 9 - BRASIL - MANIFESTACIONES DEL CAMPO - 2000-2015
RELACIÓN DEL NÚMERO DE MANIFESTACIONES Y PERSONAS INVOLUCRADAS


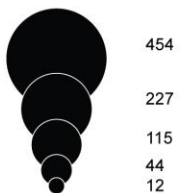


Fuente: DATALUTA - Banco de Datos de la Lucha por la Tierra, 2016. www.fct.unesp.br/nera

**MAPA 12 - BRASIL - GEOGRAFÍA DE LAS MANIFESTACIONES DEL CAMPO - 2000-2015
 NÚMERO DE MANIFESTACIONES**

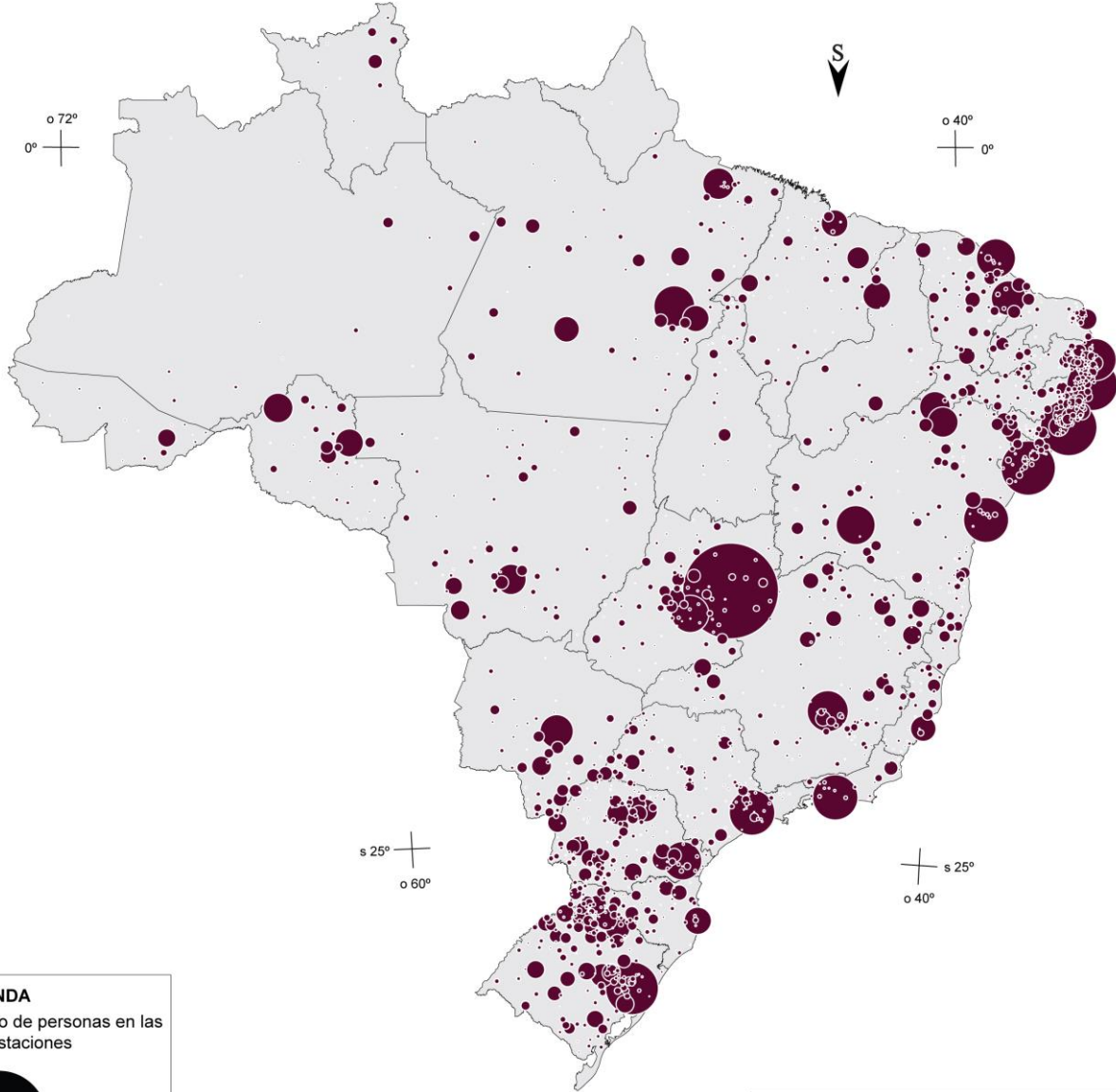


LEYENDA
 Número de manifestaciones





DATALUTA - Banco de Datos de Lucha por la Tierra
 NERA - Núcleo de Estudios, Pesquisas y Proyectos de Reforma Agrária
www.fct.unesp.br/nera
 Coordinación: Eduardo Paulon Girardi
 Cartografía: DATALUTA
 Software de Cartomática: Philcarto
 Base Cartográfica: IBGE/Philippe Waniez
 Fuente de datos: CPT e REDE DATALUTA
 Apoyo: CNPq, FAPESP, FAPEMIG, FAPEMAT, FAPITEC, MDA, PROEX
 (UNESP, UFU, UFES), CAPES.
 Presidente Prudente, Noviembre de 2016

**MAPA 13 - BRASIL - GEOGRAFÍA DE LAS MANIFESTACIONES DEL CAMPO - 2000-2015
 NÚMERO DE PERSONAS EN LAS MANIFESTACIONES POR MUNICIPIO**



LEYENDA
 Número de personas en las Manifestaciones



DATALUTA - Banco de Datos de Lucha por la Tierra

NERA - Núcleo de Estudios, Pesquisas y Proyectos de Reforma Agrária
www.fct.unesp.br/nera

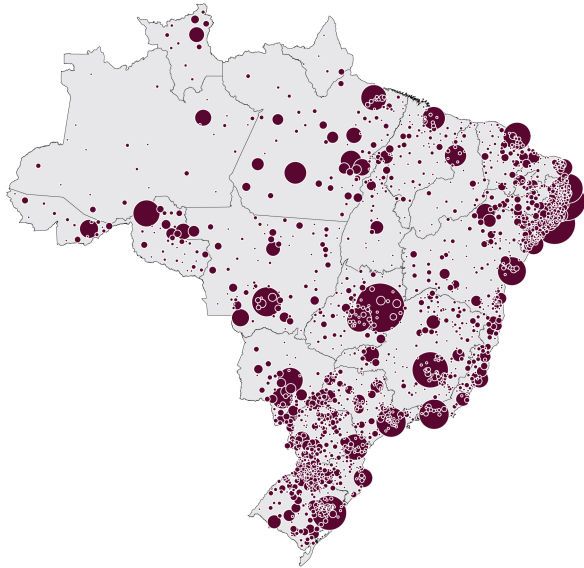
Coordinación: Eduardo Paulon Girardi
 Cartografía: DATALUTA
 Software de Cartomática: Phlcarto
 Base Cartográfica: IBGE/Philippe Waniez

Fuente de datos: CPT e REDE DATALUTA
 Apoyo: CNPq, FAPESP, FAPEMIG, FAPEMAT, FAPITEC, MDA, PROEX (UNESP, UFU, UFES), CAPES.

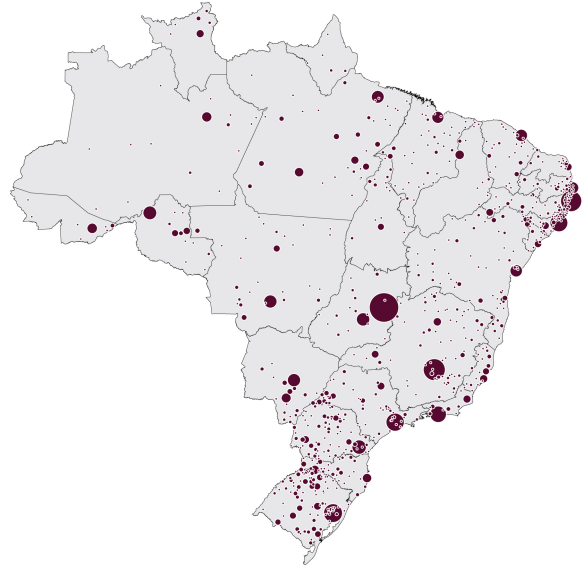
Presidente Prudente, Noviembre de 2015

**PLANCHA 2 - BRASIL - TIPOLOGÍA DE LAS MANIFESTACIONES DEL CAMPO
 NÚMERO DE MANIFESTACIONES - 2000-2015**

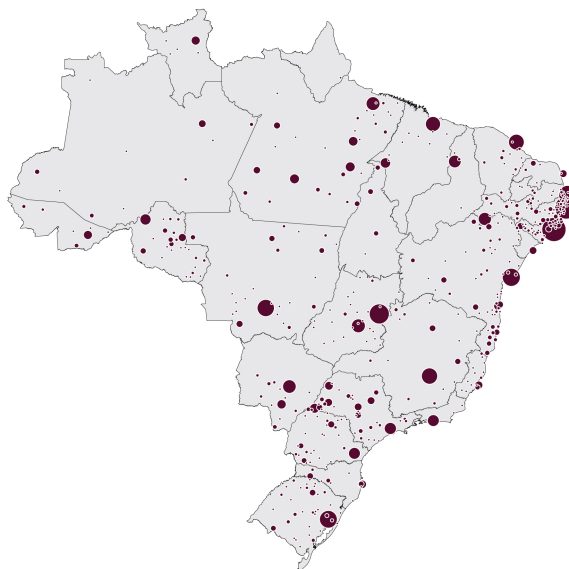
Campamentos



Bloqueos



Concentración en espacios públicos

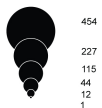


Marchas y caminatas



Leyenda

Número de manifestaciones



Escala Gráfica

0 250 500 750 km

DATALUTA - Banco de Datos de Lucha por la Tierra
 NERA - Núcleo de Estudios, Pesquisas y Proyectos de Reforma Agrária
www.fct.unesp.br/nera

Coordinación: Eduardo Paulon Girardi
 Cartografía: DATALUTA
 Software de Cartomática: Philcarto
 Base Cartográfica: Philippe Waniez

Fuentes de datos: CPT e REDE DATALUTA
 Apoyo: CNPq, FAPESP, FAPEMIG, FAPEMAT, FAPITEC, MDA,
 PROEX (UNESP, UFU, UFES), CAPES.

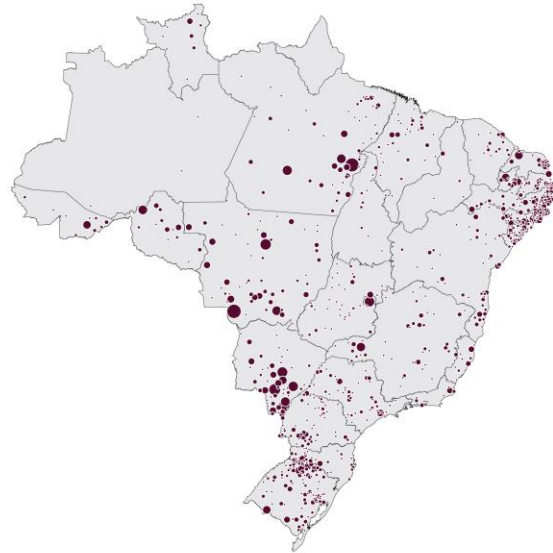
Presidente Prudente, Noviembre de 2016.

**PLANCHA 3 - BRASIL - TIPOLOGÍA DE LAS MANIFESTACIONES DEL CAMPO
NÚMERO DE MANIFESTACIONES - 2000-2015**

Ocupación de predio público



Temática



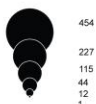
Otras*



- * Ocupación de predio privado
- * Ocupación de agencia bancaria
- * Ocupación de predio público/privado
- * Romería
- * Vigília
- * Celebracion religiosa
- * Audiência
- * Saqueo
- * Cerco a construcciones
- * Interdiciones
- * Ayuno
- * Huelga de hambre
- * Barqueata
- * Tentativa de ocupación
- * Tentativa de saqueo
- * Volanteo
- * Retención de vehiculos
- * Otras

Leyenda

Número de manifestaciones



Escala Gráfica



DATALUTA - Banco de Datos de Lucha por la Tierra
NERA - Núcleo de Estudios, Pesquisas y Proyectos de Reforma Agrária
www.fct.unesp.br/nera

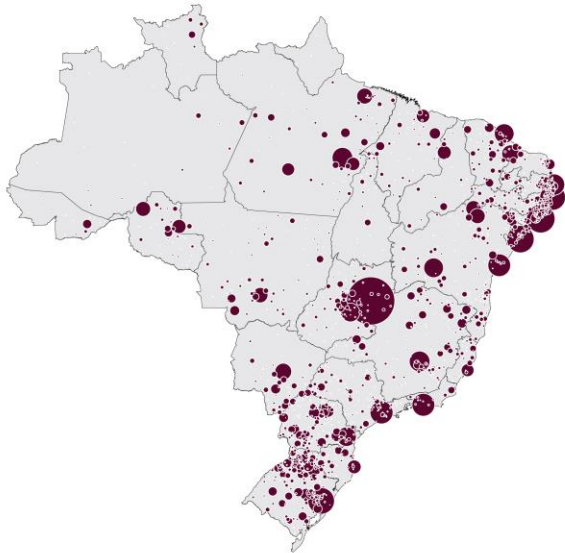
Coordinación: Eduardo Poulon Girardi
Cartografía: DATALUTA
Software de Cartomática: Philcarto

Base Cartográfica: Philippe Wanez
Fuente de Datos: CPT e REDE DATALUTA
Apoyo: CNPq, FAPESP, FAPEMIG, FAPEMAT, FAPITEC, MDA,
PROEX (UNESP, UFU, UFES), CAPES

Presidente Prudente, Noviembre de 2016.

**PLANCHA 4 - BRASIL - TIPOLOGÍA DE LAS MANIFESTACIONES DEL CAMPO
NÚMERO DE PERSONAS EN MANIFESTACIONES - 2000-2015**

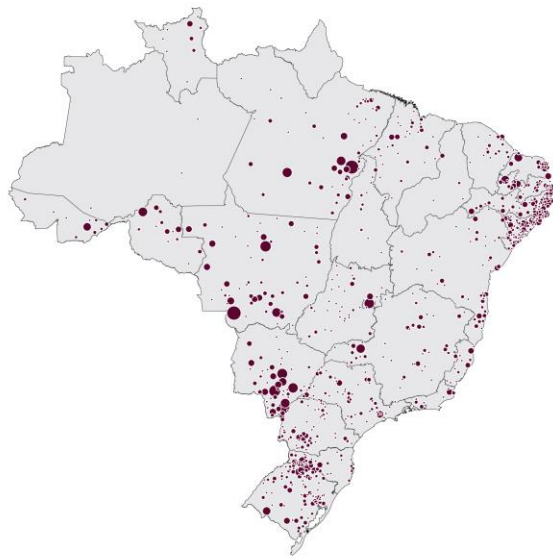
Campamentos



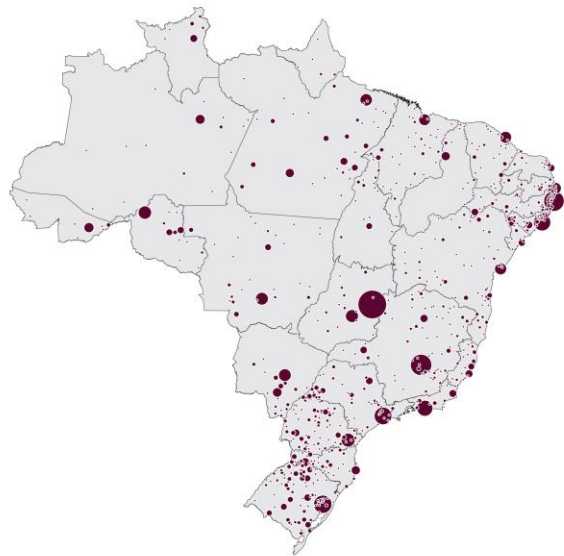
Bloqueos



Concentración en espacios públicos




Marcha y caminata



Leyenda

Número de personas en manifestaciones



Escala Gráfica
0 250 500 750 km

DATALUTA - Banco de Datos de Lucha por la Tierra
NERA - Núcleo de Estudios, Pesquisas y Proyectos de Reforma Agrária
www.fct.unesp.br/nera

Coordenación: Eduardo Paulon Girardi
Cartografía: DATALUTA
Software de Cartografía: Philcarto
Base Cartográfica: Philippe Waniez

Fuente de Datos: CPT e REDE DATALUTA
Apoyo: CNPq, FAPESP, FAPEMIG, FAPEMAT, FAPITEC, MDA, PROEX (UNESP, UFU, UFES), CAPES.
Presidente Prudente, Noviembre de 2016.

**PLANCHA 5 - BRASIL - TIPOLOGÍA DAS MANIFESTACIONES DEL CAMPO
NÚMERO DE PERSONAS EN MANIFESTACIONES - 2000-2015**

Ocupación de predio público



Temática



Otras*



- * Ocupación de predio privado
- * Ocupación de agencia bancaria
- * Ocupación de predio público/privado
- * Romería
- * Vigilia
- * Celebración religiosa
- * Audiencia
- * Saqueo
- * Cerco a construcciones
- * Interdicciones
- * Ayuno
- * Huelga de hambre
- * Barqueata
- * Tentativa de ocupación
- * Tentativa de saqueo
- * Volanteo
- * Retención de vehículos
- * Otras



DATALUTA - Banco de Datos de Lucha por la Tierra
 NERA - Núcleo de Estudios, Pesquisas y Proyectos de Reforma Agraria
www.fct.unesp.br/nera
 Coordinación: Eduardo Paulon Girardi
 Cartografía: DATALUTA
 Software de Cartomática: Philcarto
 Base Cartográfica: Philippe Waniez
 Fuente de Datos: CPT e REDE DATALUTA
 Apoyo: CNPq, FAPESP, FAPEMIG, FAPEMAT, FAPITEC, MDA, PROEX (UNESP, UFU, UFES), CAPES.
 Presidente Prudente, Noviembre de 2016.

EXTRANJERIZACIÓN DE LA TIERRA

CUADRO 4 - BRASIL - TERRITORIALIZACIÓN DE EMPRESAS DEL AGRONEGOCIO CON CAPITAL INTERNACIONAL - 2015

Nº	RAZÓN SOCIAL	EMPRESAS Y FONDOS RELACIONADOS	ORIGEN DEL CAPITAL	USO DEL SUELO	UF
1	Abengoa Bioenergia Trading Brasil Ltda.	Abengoa Bioenergy Co.	España	Caña de azúcar	SP
2	Adeacoagro Brasil Participações S. A.	Angélica Agroenergia Ltda.	EUA	Caña de azúcar; Granos(en rotación)*	BA; MG; MS; TO
3	ADM do Brasil Ltda.	N.I	EUA	Algodón; Cacao; Granos (en rotación)*	BA; GO; MG; MS; MT; PA; PR; RS; SC; TO
4	Agrex do Brasil S.A.	Ceagro; Los Grobo; Mitsubishi	Argentina; Japón	Granos (en rotación)*	BA; GO; MS; MT; PR; RS; SP; TO
5	Agrícola Xingu	Multigrain; Mitsui; SLC Agrícola	Japón	Algodón	BA; GO; MG
6	Agropecuária Arakatu Ltda.	Grop Arakatu LTDA.	Japón	Algodón; Café; Fríjol; Frutas****; Granos (en rotación)*	BA
7	Agroreservas do Brasil Ltda.	N.I	EUA	Fríjol; Frutas****; Granos (en rotación)*; Plantación forestal	MG
8	Alcotra Bio Energy do Brasil S.A.	N.I	Bélgica	Caña de azúcar; Fríjol; Granos (en rotación)*	PB
9	Amaggi & LD Commodities S.A.	Fiagril	Brasil**	Granos (en rotación)*	MA; MT
10	Arauco Florestal Arapoti S.A.	Centaurus Holdings; Klabin	Chile	Plantación forestal	PR
11	Azenglever Agropecuária Ltda - ME	Stora Enso Florestal RS Ltda.; Azenglever Agropecuária Ltda; Tabebuia Florestal Ltda.; Floema Empreendimentos Florestais S.A.; MI Schmidt & Cia. Ltda.	Finlandia; Suecia	Plantación forestal	PR; RS

12	Bahia Speciality Cellulose S.A.	N.I	China; Singapur	Plantación forestal	BA
13	Belem Bionergia Brasil S.A.	Galp Energia; Petrobras	Portugal	Palma	PA
14	Biosev Bionergia S.A.	Louis Dreyfus Company	Francia	Caña de azúcar	MG; MS. PB; RN; SP
15	Biourja do Brasil Agroindustria Ltda.	N.I	EUA	Granos (en rotación)*	MS
16	Brasilagro - Companhia Brasileira de Propriedades Agrícolas	Cresud; JP Morgan; Credit Suisse Heldging-Griffo; Elie Horn; Kopernik Global Investors	Argentina; EUA	Granos (en rotación)*; Mercado de tierras	BA; GO; MG; MT; PI
17	Brazil Iowa Farms Ltda.- ME	N.I	EUA	Granos (en rotación)*	BA
18	British Petroleum Biofuels	Tropical Bioenergia	Reino Unido	Caña de azúcar	GO; MG
19	Bunge Alimentos S.A.	DuPont; The Solae Company	EUA	Caña de azúcar; Granos (en rotación)*	BA; GO; MG; MS; MT; PI; PR; RS; SC; SP; TO
20	Calyx Agropecuária Ltda.	Louis Dreyfus Company/Calyx Agro	Francia	Frutas****; Granos (en rotación)*	BA; GO; MG
21	Cantagalo General Grains S.A.	Companhia de Tecidos Norte de Minas (Coteminas); Grupo Wembley; Agrícola Estreito S.A.; Mitsui&Co; GFN Agrícola e Participações S.A.; Sojitz	Brasil*; EUA; Japón; Reino Unido	Granos (en rotación)*	GO; MG; MT; PI
22	Cargill Agrícola S.A.	Black River Aseet Management; Grupo Ruette	EUA	Caña de azúcar; Granos (en rotación)*	BA; GO; MA; MG; MS; MT; PA; PR; SP; TO
23	Celestian Green Venture	N.I	Irlanda	Plantación forestal	AM
24	Celulose Nipo-Brasileira S.A. Cenibra	Japan Brazil Paper and Pulp Resources Development Co.;Oji Paper.	Japón	Plantación forestal	MG
25	Centaurus Holdings	Klabin; Arauco	Chile; Reino Unido	Plantación forestal	PR
26	Central Energética Vicentina Ltda.	N.I	Brasil**; EUA	Caña de azúcar	MS

27	Cerona - Companhia de Energia Renovável S.A.	N.I	Alemania; Brasil**	Caña de azúcar	MS
28	Chinatex Grãos e Óleos Imp. & Exp. Co. Ltd.	Chinatex Corporation (Estatal); Fiagril	China	Algodón; Granos (en rotación)*	N.I
29	Chongqing Grains Grup	N.I	China	Granos (en rotación)*	BA; RS
30	CHS	NovaAgri; Multigrain; Mitsui	EUA	Granos (en rotación)*	TO
31	Cia Agrícola Estância Sonora	Grupo Cigla	Italia	Caña de azúcar	MS
32	CMPC Celulose Riograndense Ltda.	Klabin	Chile	Plantación forestal	RS
33	COFCO Agri	Antiga Noble Brasil S.A.; Chinatex	China	Caña de azúcar	SP
34	Comanche Participações do Brasil S.A.	Comanche Clean Energy	EUA; Reino Unido	Caña de azúcar	BA; SP
35	Del Mont Fresh Produce	N.I	EUA	Frutas****	RN
36	Derflin Agropecuária Ltda.	Stora Enso; Azenglever	Finlandia; Suecia	Plantación forestal	PR; RS
37	DuPont Pioneer S.A.	DuPont	EUA	***	GO; MT; RS; TO
38	ED&F Brasil S.A.	ED&F Man Netherlands BV.; Grupo Volcafé; Marcellino Martins & Johnston Exportadores Ltda.	Países Bajos	Café	BA; MG; SP
39	EISA - Empresa Interagrícola S.A.	Cargill; Ecom Agroindustrial Corp. Ltd.	España	Café	BA; MG; PR
40	El Tejar S.A	N.I	Argentina; Reino Unido	Algodón; Granos (en rotación)*	MT
41	Farm Management Company	Agroreservas do Brasil Ltda.	EUA	Frijol; Granos (en rotación)*	SP
42	Fibria Celulose S.A.	Veracel Celulose; Votorantim Industrial; Grupo Lorens; Stora Enso; J. Safra Asset Management	Brasil**	Plantación forestal	BA; ES; MG; MS; RS; SP
43	Floresteca Holding NV.	N.I	Países Bajos	Plantación forestal	MT; PA

44	Genagro Produtos e Serviços Agropecuários Ltda.	Agrifirma Bahia Agropecuária LTDA; Agrifirma Brasil Agropecuária (ABA); Lorde Rosthchild; Jim Slater; Hugh Sloane; BRZ Investimentos; Antiga Agrifirma	Reino Unido	Maní; Arroz; Café; Caña de azúcar; Granos (en rotación)*	BA
45	Glencore Xtrata Plc.	Andorsi do Brasil Ltda.; Glencore do Brasil Exportadora e Importadora S.A; Predileto Investimentos S.A.	Reino Unido; Suiza	Granos (en rotación)*	MT
46	Grupo Espírito Santo	Deutsche Investitions (Fund DEG)	Portugal	Arroz; Caña de azúcar; Frutas****; Granos (en rotación)*; Plantación forestal	SP; TO
47	Grupo Poet	Biourja; DSM	EUA	Granos (en rotación)*	MS
48	Grupo Rangel	Biurja; Grupo Poet	Portugal	Granos (en rotación)*	MS
49	Guarani Tereos Açúcar & Energia Brasi	Petrobras;Tereos International S.A.	Brasil**; Francia	Caña de azúcar	SP
50	Hillshire Brans Corporation	Café do Ponto; Damasco; D.E. Cafés do Brasil Ltda.; Seleteo; Pilão	EUA	Café	MG
51	Infinity Bio-Energy Brasil Participações S.A.	Grupo Bertin; Infinity Participações.	EUA	Caña de azúcar	BA; ES; MG; MS
52	Insolo Agroindustrial S.A.	IPA Investimento Agrícola; Harvard University; Família Ioschpe.	Brasil**; EUA	Algodón; Granos (en rotación)*	PI
53	International Paper do Brasil Ltda.	N.I	EUA	Plantación forestal	MS; PR; RJ; SP; TO
54	Ipanema Coffees	Mitsubishi Corporation através da MC Coffee do Brasil; Tchibo Holding GmbH; Friele Brazil.	Brasil**	Café	MG
55	JTI Processadora de Tabaco do Brasil Ltda.	N.I	EUA; Japón	Tacabo	PR; RS; SC

56	Klabin	Arauco	Brasil**	Plantación forestal	BA; MG; PE; PR; RJ; RS; SC; SP
57	Kobra Agrícola	N.I	Países Bajos	Algodón; Granos (en rotación)*	BA
58	LJN Participações S.A.	N.I	Brasil**,Japón	Caña de azúcar	GO; SP
59	Louis Dreyfus Company Brasil S.A.	Biosev S.A.	Francia	Algodón; Arroz; Café; Caña de azúcar; Granos (en rotación)*	BA; ES; GO; MG; MT; PR; SC; SP
60	Luigi Lavazza Spa	Café Grão Nobre Ltda.; Café Terra Brasil	Italia	Café	PR; RJ
61	Maeda S.A. Agroindustrial	Vanguarda Agro	Japón	Algodón; Café; Caña de azúcar; Granos (en rotación)*	BA; GO; MG; MT; SP
62	Masisa Do Brasil Ltda.	N.I	Chile	Plantación forestal	PR; RS; SC
63	Massimo Zanetti Beverage Group	Segafredo Zanetto Comércio Distribuidora de Café	Italia	Café	MG; SP
64	Mellita Group	Café Bom Jesus	Alemania	Café	RS; SP
65	Mitsui	Multigrain; SLC Agrícola	Japón	Café	BA; GO; MA; MS; MT; PI
66	Monsanto do Brasil Ltda.	Bayer	Alemania; EUA	***	GO; SP
67	MSU Brasil Agropecuária Ltda.	Todas as empresas do grupo MSU S.A	Argentina	Granos (en rotación)*	BA; MS
68	Multigrain S.A.	Agro Xingu; SLC Agrícola; Mitsui; CHS	EUA; Japón	Algodón; Granos (en rotación)*	BA; GO; MA; MG; MT; PR; SP; TO
69	Naturalle Agro	Itochu	Brasil**, Japón	Granos (en rotación)*	MG
70	NKG Fazendas Brasileiras Limitada	N.I	Alemania	Café	MG
71	Odebrecht Agroindustrial S.A.	Amirys; BNDES-Par; Odebrecht.	Brasil**, EUA; Japón; Reino Unido	Caña de azúcar	GO; MA; MT; MS; SP
72	Olam International	Grupo Chanrai Kawairam	Nigeria	Algodón; Café; Frutas	BA; MT; RN

73	Papeles Bio Bio	BO Paper; Stora Enso	Chile	Plantación forestal	PR
74	Paradise Agropecuaria Ltda.	N.I	Reino Unido	Frutas****	SP
75	Parkia Participações S.A.	Fibria Celulose S.A.	Brasil**	Mercado de terras	MS
76	Petrogal Brasil S.A.	Galp Energia; GDP S.A.	Portugal	Palma	PA
77	Petróleo Brasileiro S.A. Petrobras	Grupo São Martinho; Tereos; Total Agroindústria Canaveira; Turdos Participações	Brasil**	Caña de azúcar	GO; MG
78	Provifin Produtora de Vinhos Finos Ltda. (Chandon)	N.I	Francia	Frutas****	RS
79	Quifel Energy Brasil Participações Ltda.	Renova Energia	Portugal	Palma	BA
80	Radar S.A.	Cosan; Mansilla Participações S.A.; Royal Dutch Shell; Raízen; Tellus S.A.	Brasil**	Mercado de terras	MA; MT; SP
81	Raízen Combustíveis S.A.	Cosan; Royal Dutch Shell; Radar; TIIA-Cref	Brasil**; EUA; Países Bajos	Caña de azúcar	GO; MG; MS. PR; RJ; SP
82	Renuka do Brasil Ltda.	Brookfield Asset Management	India	Caña de azúcar	PR; SP
83	RiceTec Sementes Ltda.	N.I	EUA	Arroz	RS; SC
84	Rigesa Celulose Papel e Embalagens Ltda.	RockTenn; WestRock	Canada	Plantación forestal	BA; CE; PE; PR; SC; SP
85	Royal Dutch Shell	Cosan; Raízen	Países Bajos	Caña de azúcar	MG; SP
86	Safi Brasil Energia S.A.	N.I	Italia	Caña de azúcar	MS
87	Sanhe Hopefull	N.I	China	Granos (en rotación)*	N.I
88	São Fernando Açúcar e Álcool Ltda.	N.I	Brasil**	Caña de azúcar	MS
89	São João do Pirajá Empreendimentos e Participações Ltda.	N.I	EUA	Mercado de terras	BA; PI; MT
90	São Martinho S.A.	Petrobras; Amyris; Mitsubishi Corporation do Brasil S.A.	Japón	Caña de azúcar	SP; GO
91	SB Agrícola Ltda.	N.I	EUA	Algodón; Arroz; Granos (en rotación)*	MT

92	SLC Agrícola S.A.	Mitsui; Black Rock; Credit Suisse Hedging-Griffo; Kopernik Global Investors	Brasil**; EUA	Algodón; Granos (en rotación)*	BA; GO; MA; MS; MT; PI; RS; SP
93	Solazyme	Bunge; Chevron Technology; National Bureau of Standards	EUA	Granos (en rotación)*	SP
94	Sollus Capital	Los Grobo; Touradji Capital Management; Vinci Partners	Argentina	Mercado de terras	BA; MA; PI; TO
95	Stora Enso Brasil Ltda.	Derflin Agropecuária LTDA; Agroflorestal Verde Sul S.A.; Azenglever Agropecuária	Finlandia; Suecia	Plantación forestal	RS
96	Strauss Group Ltd.	Santa Clara Indústria de Comércio e Alimentos; Três Corações	Israel	Café	MG
97	Sucafina S.A.	Finacafé Comércio de Alimentos Ltda;	Suiza	Café	MG
98	Sucocitrico Cutrale Ltda.	N.I	Brasil**	Naranja	MG; SP
99	Syngenta	N.I	Suiza	***	CE
100	The Forest Company TFC	Froncosa Participações Ltda.	Guernsey	Plantación forestal	N.I
101	The Lancashire General Investment Company Limited	Frigorífico Anglo	Reino Unido	Mercado de terras	MS; SP
102	The Solae Company	Bunge; DuPont	EUA	***	RS
103	Tiba Agro S.A.	Irmãos Francioni; Grupo Golin; Vision Brazil Investments	EUA	Mercado de terras	BA; MT; PI
104	Tomen Corporation	Oléo Menu Indústria e Comércio; Toyota Tshuho Coporation; Nova Agri	Japón	Algodón	SP
105	Umoe Bioenergy S.A.	N.I	Noruega	Caña de azúcar	SP

106	Terra Santa Agro.	Vanguarda Agro; Buriti Agrícola; Maeda Agroindustrial; Zartman Services; Boardlock Holdings LLC; Gávea Investimentos; EWZ Investments LLC; Eco Green Solutions LLC; Tiradentes Fundo de Investimento e Participação; Fundo Vila Rica I; Salo Davi Seibel e Helio Seibel; Silvio Tini de Araújo; Nelson José Côrtes da Silveira; Otaviano Pivetta	Francia	Mercado de terras	MT
107	Veracel Celulose S.A.	Stora Enso; Fibria	Brasil**; Finlandia; Suecia	Plantación forestal	BA; MG
108	Vital Renewable Energy Co.	Bom Sucesso Agroindústria Ltda. (BSA); Clean Energy & Technology fund; Leaf Clean Energy Co.; Paladin Capital Group; Petercam	EUA	Caña de azúcar	GO

*Soya, maíz, canola y sorgo.

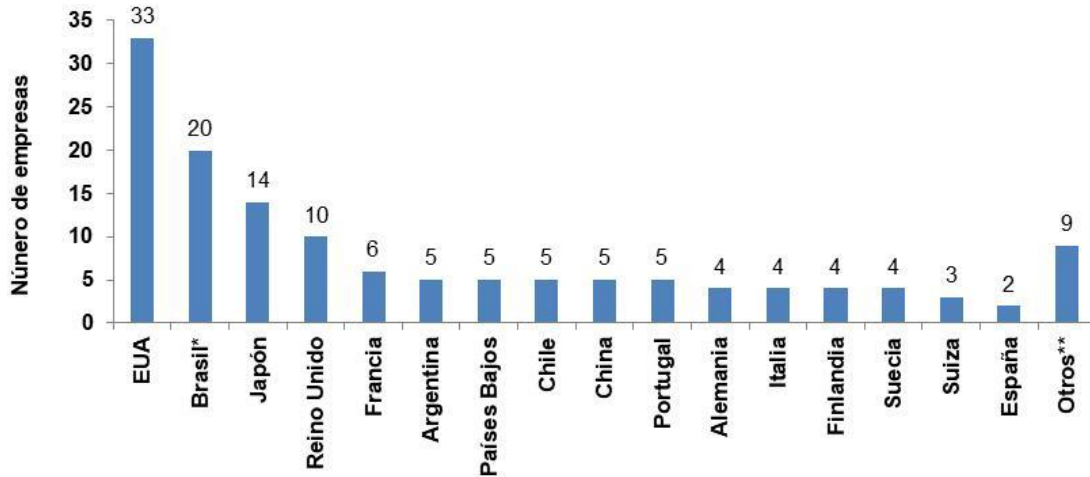
**Empresas brasileñas con presencia de capital extranjero.

***Otros usos relacionados con la agricultura.

****Frutas en general, excepto naranja.

Fuente: DATALUTA - Banco de Datos de la Lucha por la Tierra, 2016. www.fct.unesp.br/nera

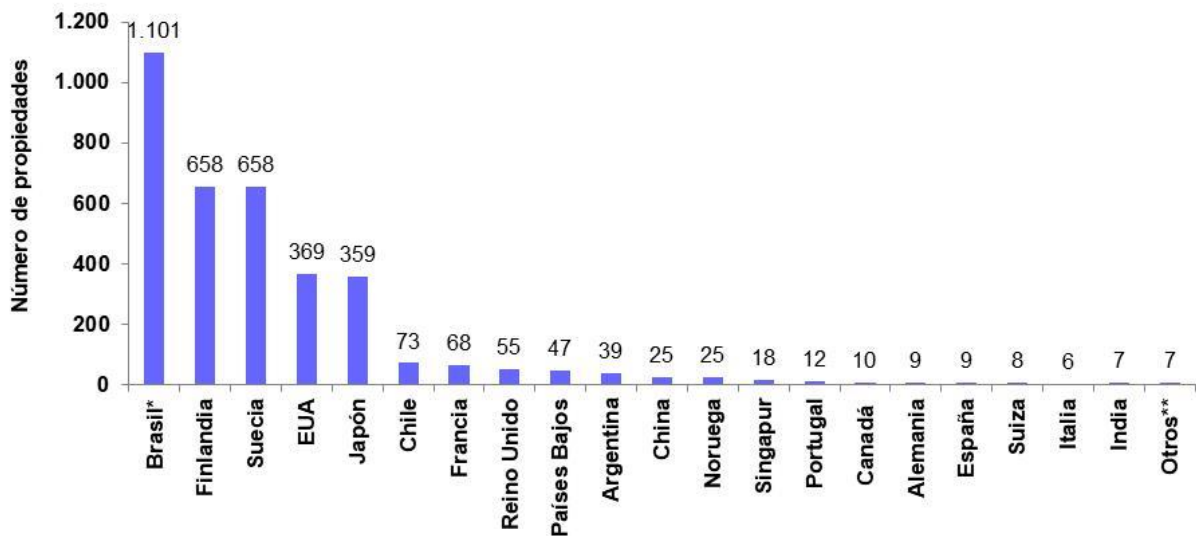
GRÁFICO 10 - BRASIL - NÚMERO DE EMPRESAS DEL AGRONEGOCIO CON CAPITAL INTERNACIONAL DE ACUERDO CON EL PAÍS DE ORIGEN - 2015



*Empresas brasileñas con presencia de capital extranjero.
**Ver Cuadro 4.

Fuente: DATALUTA - Banco de Datos de la Lucha por la Tierra, 2016. www.fct.unesp.br/nera

GRÁFICO 11 - BRASIL - NÚMERO DE PROPIEDADES DE EMPRESAS DEL AGRONEGOCIO DE CAPITAL INTERNACIONAL DE ACUERDO CON EL PAÍS DE ORIGEN- 2015



*Empresas brasileñas con presencia de capital extranjero.
**Ver Cuadro 4.

Fuente: DATALUTA - Banco de Datos de la Lucha por la Tierra, 2016. www.fct.unesp.br/nera

PLANCHA 6 – BRASIL – TERRITORIALIZACIÓN DE EMPRESAS DEL AGRONEGOCIO DE ACUERDO CON EL ORIGEN DEL CAPITAL – 2015

BRASIL *



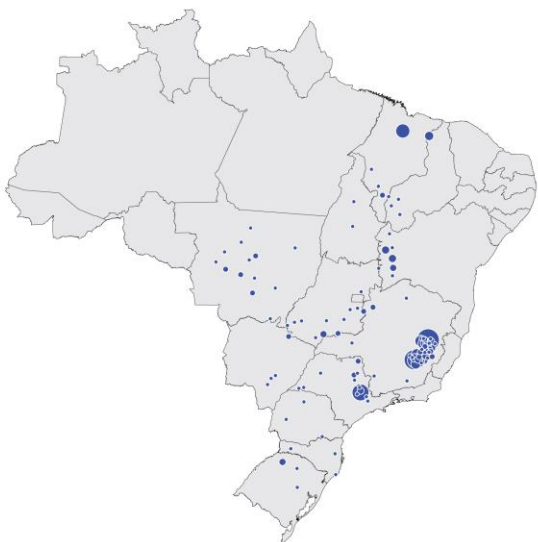
FINLANDIA Y SUECIA



ESTADOS UNIDOS

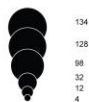


JAPÓN



Leyenda

Número de empresas por origen del capital



Escala Gráfica
0 250 500 750 km

DATALUTA - Banco de Datos de Lucha por la Tierra
NERA - Núcleo de Estudios, Pesquisas y Proyectos de Reforma Agraria
www.fct.unesp.br/nera

Coordinación: Eduardo Paulon Girardi
Cartografía: DATALUTA
Software de Cartografía: Philcarto
Base Cartográfica: Philippe Waniez

Fuente de Datos: REDE DATALUTA

Apoyo: CNPq, FAPESP, FAPEMIG, FAPEMAT, FAPITEC, MDA, PROEX
(UNESP, UFU, UFES), CAPES.

Presidente Prudente, Noviembre de 2016.

PLANCHA 7 - BRASIL – TERRITORIALIZACIÓN DE EMPRESAS DEL AGRONEGOCIO DE ACUERDO CON EL ORIGEN DEL CAPITAL – 2015

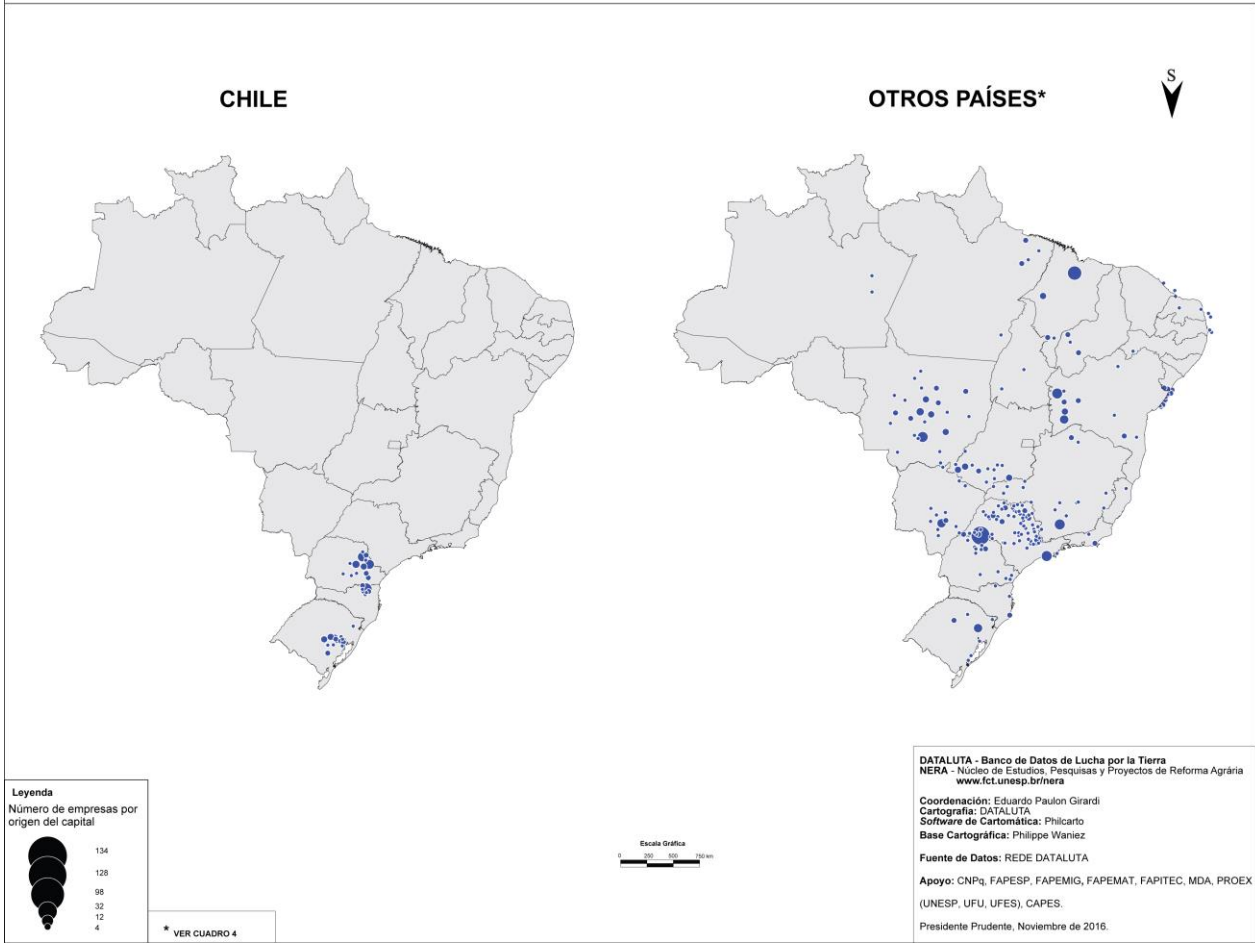
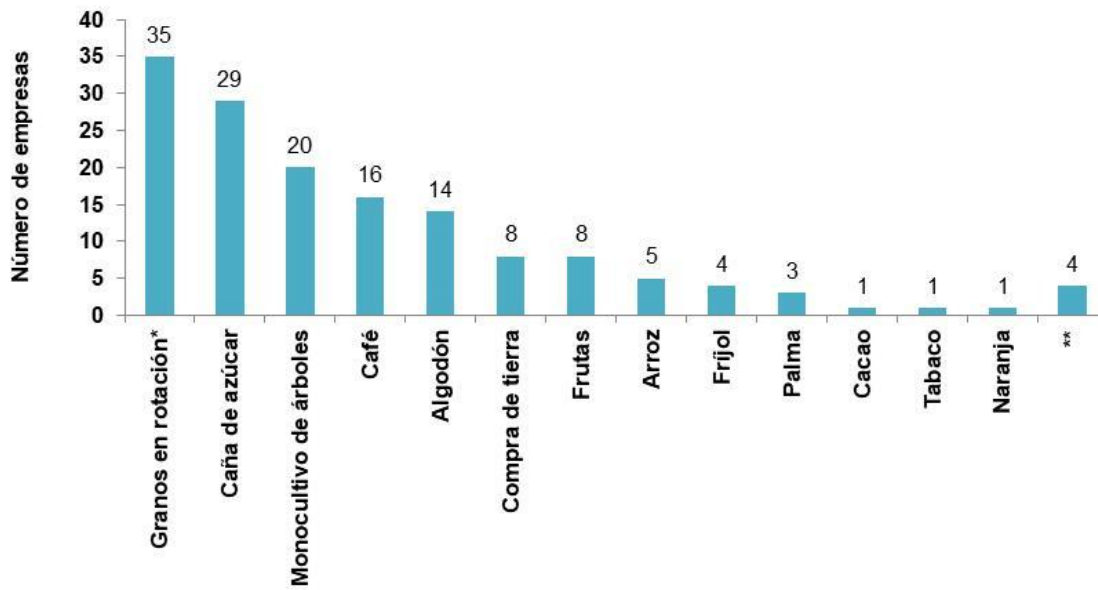


GRÁFICO 12 - BRASIL - NÚMERO DE EMPRESAS DEL AGRONEGOCIO DE CAPITAL INTERNACIONAL POR ACTIVIDAD AGRÍCOLA- 2015

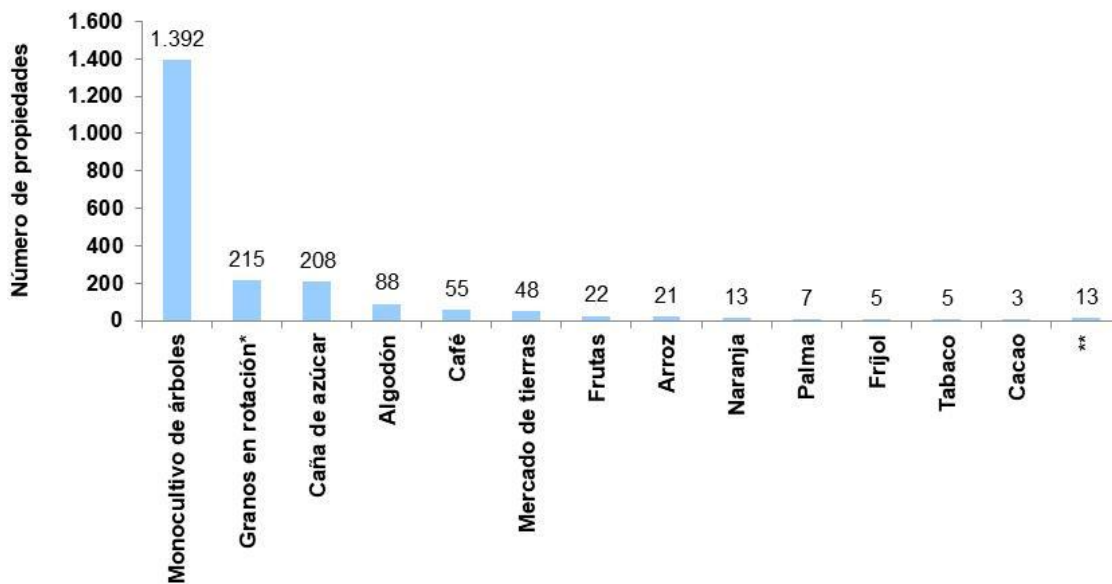


*Soya, maíz, canola, colza y sorgo.

**Producción de semillas transgénicas..

Fuente: DATALUTA - Banco de Datos de la Lucha por la Tierra, 2016. www.fct.unesp.br/nera

GRÁFICO 13 - BRASIL - NÚMERO DE PROPIEDADES DE EMPRESAS DEL AGRONEGOCIO CON CAPITAL INTERNACIONAL POR ACTIVIDAD AGRÍCOLA 2015



*Soya, maíz, canola, colza y sorgo.

**Demás actividades relacionadas con la agricultura.

Fuente: DATALUTA - Banco de Datos de la Lucha por la Tierra, 2016. www.fct.unesp.br/nera

PLANCHA 8 – BRASIL - TERRITORIALIZACIÓN DE EMPRESAS DEL AGRONEGOCIO CON CAPITAL INTERNACIONAL DE ACUERDO CON LA ACTIVIDAD AGRÍCOLA - 2015

PLANTACIONES FORESTALES



GANOS (EN ROTACIÓN)



CAÑA DE AZÚCAR

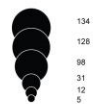


ALGODÓN



Leyenda

Número de propiedades por commodity



DATALUTA - Banco de Datos de Lucha por la Tierra
 NERA - Núcleo de Estudios, Pesquisas y Proyectos de Reforma Agraria
www.fct.unesp.br/nera

Coordinación: Eduardo Paulon Girardi
 Cartografía: DATALUTA
 Software de Cartomática: Phlicarto
 Base Cartográfica: Philippe Waniez

Fuente de Datos: REDE DATALUTA

Apoio: CNPq, FAPESP, FAPEMIG, FAPEMAT, FAPITEC, MDA, PROEX
 (UNESP, UFU, UFES), CAPES.

Presidente Prudente, Noviembre de 2016.

PLANCHA 9 – BRASIL - TERRITORIALIZACIÓN DE EMPRESAS DEL AGRONEGOCIO CON CAPITAL INTERNACIONAL DE ACUERDO CON LA ACTIVIDAD AGRÍCOLA - 2015

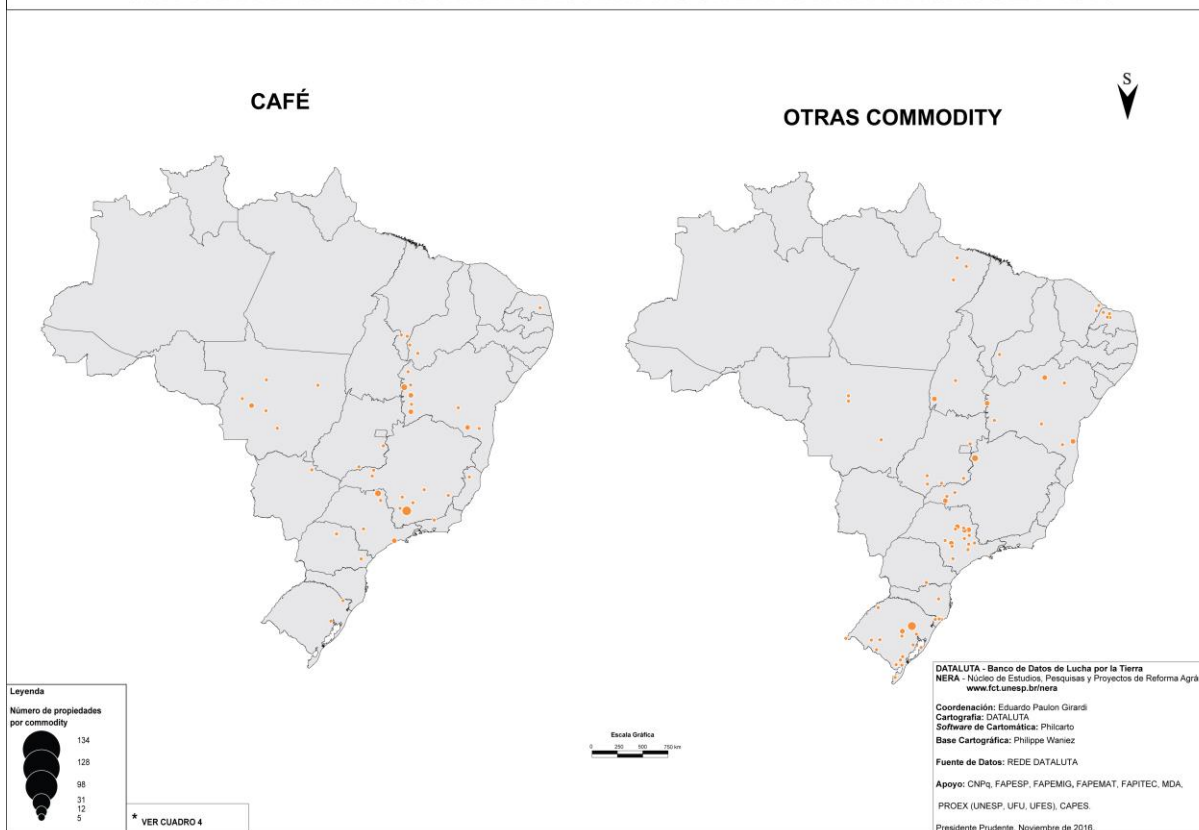
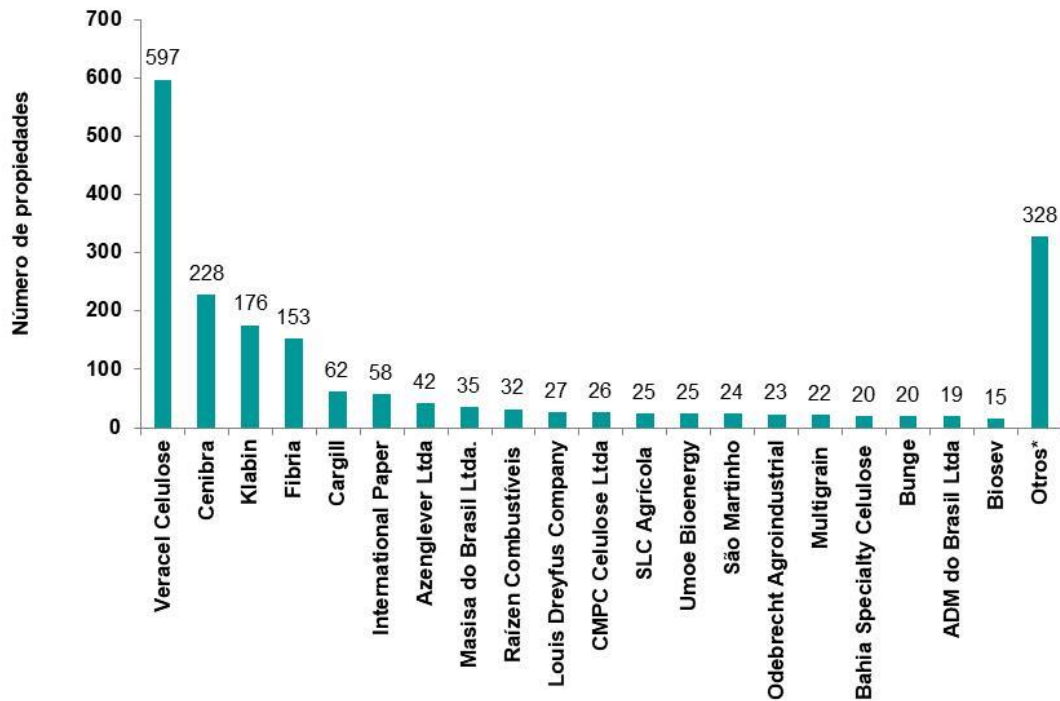


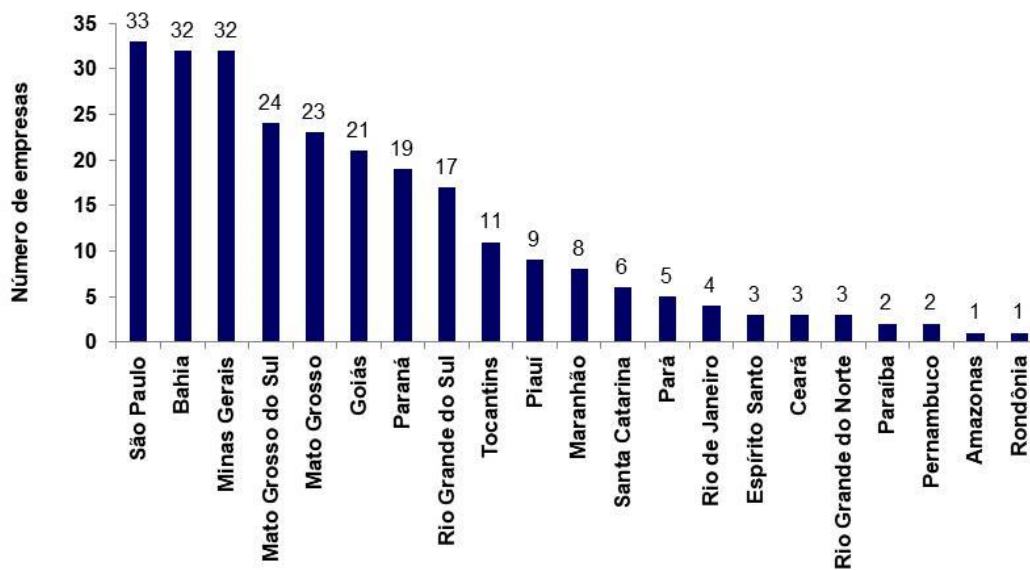
GRÁFICO 14 - BRASIL - NÚMERO DE PROPIEDADES DE LAS PRINCIPALES EMPRESAS DEL AGRONEGOCIO CON CAPITAL INTERNACIONAL - 2015



* Ver Cuadro 4

Fuente: DATALUTA - Banco de Datos de la Lucha por la Tierra, 2016. www.fct.unesp.br/nera

GRÁFICO 15 - BRASIL - NÚMERO DE EMPRESAS DEL AGRONEGOCIO CON CAPITAL INTERNACIONAL POR UNIDAD DE LA FEDERACIÓN - 2015



Fuente: DATALUTA - Banco de Datos de la Lucha por la Tierra, 2016. www.fct.unesp.br/nera

PLANCHA 10 – BRASIL - TERRITORIALIZACIÓN DE LAS PRINCIPALES EMPRESAS DEL AGRONEGOCIO CON CAPITAL INTERNACIONAL – 2015

VERACEL CELULOSE



CENIBRA



KLABIN

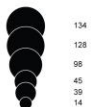


FIBRIA CELULOSE



Leyenda

Cantidad de propiedades por municipio



DATALUTA - Banco de Datos de Lucha por la Tierra
 NERA - Núcleo de Estudios, Pesquisas y Proyectos de Reforma Agrária
www.fct.unesp.br/nera

Coordinación: Eduardo Paulon Girardi
 Cartografía: DATALUTA
 Software de Cartografía: Phlicarto
 Base Cartográfica: Philippe Waniez

Fuente de Datos: REDE DATALUTA

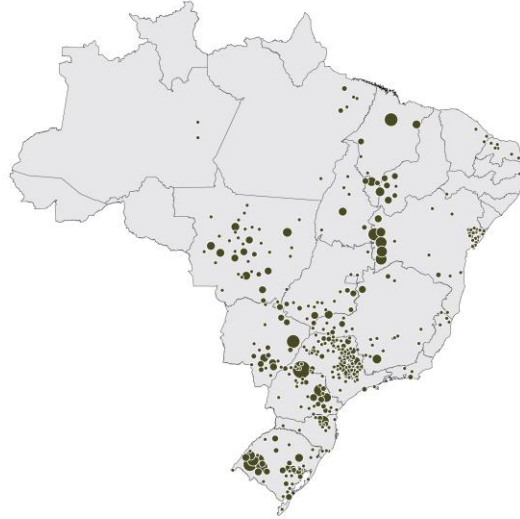
Apoyo: CNPq, FAPESP, FAPEMIG, FAPEMAT, FAPITEC, MDA, PROEX
 (UNESP, UFU, UFES), CAPES.
 Presidente Prudente, Noviembre de 2016.

PLANCHA 11 – BRASIL - TERRITORIALIZACIÓN DE LAS PRINCIPALES EMPRESAS DEL AGRONEGOCIO CON CAPITAL INTERNACIONAL – 2015

CARGIL



OTRAS EMPRESAS*



* VER CUADRO 4



DATALUTA - Banco de Datos de Lucha por la Tierra
 NERA - Núcleo de Estudios, Pesquisas y Proyectos de Reforma Agrária
www.fctunesp.br/nera

Coordenación: Eduardo Paulon Girardi
 Cartografía: DATALUTA
 Software de Cartografía: Philcarto
 Base Cartográfica: Philippe Waniez

Fuente de Datos: REDE DATALUTA

Apoyo: CNPq, FAPESP, FAPEMIG, FAPEMAT, FAPITEC, MDA,
 PROEX (UNESP, UFU, UFES), CAPES
 Presidente Prudente, Noviembre de 2016.