

DATA LUTA

BANCO DE DATOS DE LA LUCHA POR LA TIERRA

RELATORIO ARGENTINA 2014



2016

DATALUTA - BANCO DE DATOS DE LA LUCHA POR LA TIERRA

Organización

José Sobreiro Filho

Hellen C. G. Mesquita. da Silva (NERA)

COORDINACIÓN

José Sobreiro Filho (NERA)

Hellen C. G. Mesquita. da Silva (NERA)

Facundo Martín García (UST-MNCI y UNCuyo)

Daniel Martín (UST-MNCI)

Bernardo Mançano Fernandes (NERA)

Florencia Wierzba (MOCASE-MNCI)

José Vezzosi (MOCASE-MNCI)

EQUIPO DE TRABAJO

Bernardo Mançano Fernandes (NERA)

José Sobreiro Filho (NERA)

Hellen C. G. Mesquita. da Silva (NERA)

Facundo Martin Garcia (UST-MNCI y UNCuyo)

Daniel Martin (UST-MNCI)

Florencia Wierzba (MOCASE-MNCI)

José Vezzosi (MOCASE-MNCI)

Maria Marta Bernabeu (UNCuyo)

Nicolas Parise (UNCuyo)

Anabella Engelman (UNCuyo)



ÍNDICE

PRESENTACIÓN Y BREVE HISTORIA DEL DATALUTA ARGENTINA.....	4
Dataluta en Argentina.....	4
METODOLOGÍA DE TRABAJO.....	6
RESULTADOS.....	8
TIPOS DE CONFLICTOS EN/POR EL TERRITORIO EN LAS PROVINCIAS DE MENDOZA Y SANTIAGO DEL ESTERO, RELEVADAS DURANTE EL AÑO 2014.....	8
MANIFESTACIONES EN EL CAMPO, EN LAS PROVINCIAS DE MENDOZA Y SANTIAGO DEL ESTERO, RELEVADAS DURANTE EL AÑO 2014.	13
CONCLUSIONES.....	17

PRESENTACIÓN Y BREVE HISTORIA DEL DATALUTA ARGENTINA

Presentamos la primer relatoría sobre la lucha por la tierra en Argentina en el marco de la red DATALUTA. DATALUTA o también “Banco de Datos de la Lucha por la Tierra” es un proyecto de investigación y extensión iniciado entre 1991 y 1998 por el NERA (Núcleo de Estudios, Investigaciones y Proyectos de Reforma Agraria) vinculado al Departamento de Geografía de la Facultad de Ciencias en Tecnología de la Universidad Estadual Paulista de Brasil (UNESP). En 1999 se elabora el primer informe DATALUTA con datos del año 1998, a partir de categorías claves sobre la cuestión agraria brasileña.

A partir del año 2005 se crea, a nivel nacional, la Red DATALUTA entre el Laboratorio de Geografía Agraria (LAGEA) de la Universidad Federal de Uberlândia, el Departamento de Geografía de la Universidad del Estado de Paraná Oeste y el Centro de Estudios Agrarios (NEAG) perteneciente al Departamento de Geografía de la Universidad Federal de Rio Grande do Sul. La Red tiene como objetivo aportar datos precisos, ayudando a calificar el conocimiento y el desarrollo de temas para mantener una base de datos actualizada con la información a escala nacional sobre las ocupaciones de tierras, asentamientos rurales, los movimientos socio-territorial y la estructura fundiaria de la tierra. Esto permite publicar anualmente datos sobre las categorías esenciales de la cuestión agraria brasileña, superando las dificultades de acceso a los datos sistematizados sobre ocupación y asentamientos e inclusive nuevos temas. Desde el año 2009, además de las ocupaciones, manifestaciones y asentamientos rurales también están siendo sistematizados los diferentes tipos de manifestaciones que ocurren en todo Brasil.

Dataluta en Argentina

La vinculación entre el NERA de Brasil y el Movimiento Nacional Campesino Indígena (MNCI) de Argentina se inicia en el año 2012 pero recién en el año 2015 se dan las condiciones para avanzar en términos reales y concretos con el proyecto de conformar un equipo y dispositivo similar al DATALUTA en Argentina “DATALUTA Argentina”. En dicho proyecto participan como parte del MNCI la Unión de Trabajadores Rurales Sin Tierra de Mendoza (UST), el Movimiento Campesino de Santiago del Estero (MOCASE) y un grupo de investigadores pertenecientes a la Universidad Nacional de Cuyo (UNCuyo).

Dataluta Argentina busca conformarse en un observatorio de conflictos agrarios a escala nacional con especial atención las disputas vinculadas al acceso a la tierra, el bosque y el agua, el avance del agronegocio y la criminalización del campesinado entre otros. La primera etapa consistió en un abordaje experimental en las provincias de Mendoza y Santiago del Estero, con la intención de evaluar la adecuación de la metodología del Dataluta a los diarios nacionales y de las provincias seleccionadas. Para lograr lo anteriormente expuesto se registró, sistematizó y representaron los datos de la lucha por la tierra publicados en la prensa gráfica durante el año 2014, por ello se procedió a crear un banco de datos de noticias constituido por los principales periódicos nacionales y locales, blogs y periódicos alternativos, en formato digital. Las noticias sistematizadas se organizaron en torno a tres grandes ejes: 1) acciones del campesino socio-territorial y movimientos indígenas; 2) Violencia en el Campo; 3) Territorios campesinos y tradicionales.

METODOLOGÍA DE TRABAJO

La metodología del Dataluta Argentina está compuesta por un conjunto de procedimientos que incluye el levantamiento de datos, organización, confrontación, sistematización y análisis. Los datos utilizados en esta relatoría corresponden al año 2014 y fueron levantados a través de fuentes secundarias en diversos periódicos.

Se trabaja con tres tipos de perfiles de periódicos digitales como fuentes de información para crear el banco de datos: periódicos nacionales, por la amplia cobertura que poseen en los temas de interés (Clarín, La Nación, Página 12, Miradas al Sur, Tiempo Argentino, Telam); Locales, porque están más cerca de las fuentes y pueden presentar datos más precisos debido a la verticalización de la información (Los Andes, Diario UNO, El Sol, MDZ, Diario de Cuyo, Huarpe, El Zonda éstos tres últimos de la provincia de San Juan); páginas web de los Movimientos, y medios alternativos, que cuentan con información que los medios masivos y corporativos no tienen (página web del MNCI, blog de la UST, biodiversidadla.org y blog del Mocase VC).

Para la búsqueda y el posterior levantamiento de noticias se utilizaron palabras claves relacionadas a la historia y la realidad de la cuestión agraria argentina, teniendo en cuenta el conjunto amplio de procesos ambientales, políticos, históricos, de lucha y resistencia, avance del capital, etc. También fueron elegidos como palabras claves movimientos socioterritoriales, instituciones y demás actores políticos que en principio sumaban un total de 45.

Posteriormente las noticias seleccionadas fueron organizadas y digitalizadas en una planilla de Excel 2013 denominada “Base Periódico” respetando los siguientes campos de datos: fecha, título de la noticia, resumen, nombre del periódico y página. A continuación se adhirieron campos que permiten identificar si la noticia infiere la existencia de conflictos, y las categorías y subcategorías que se construyeron para clasificar las noticias:

- **Tipos de conflictos en/por el territorio**
 - Amenazas
 - Violencia física
 - Detenciones
 - Asesinatos
 - Desalojos - Usurpación- Cercamientos
 - Acciones legales
 - Otros tipos de conflictos
- **Manifestaciones en el campo**

Corte de ruta
Marcha
Ocupación de tierra
Acciones legales
Protestas en instituciones
Contra la minería
Concentración

Los datos de las fuentes se recogen, se digitalizan y se organizan por los investigadores de los grupos de investigación que integran la red DATALUTA. Los mismos se sistematizaron originando tablas, gráficos y mapas que componen la relatoría. Durante todo el proceso se fueron realizando ajustes metodológicos adecuando las categorías y el procesamiento a las fuentes de información y al contexto nacional y provincial, ya que la propuesta metodológica proviene de Brasil donde la lucha por la tierra y su influencia mediática son diferentes.

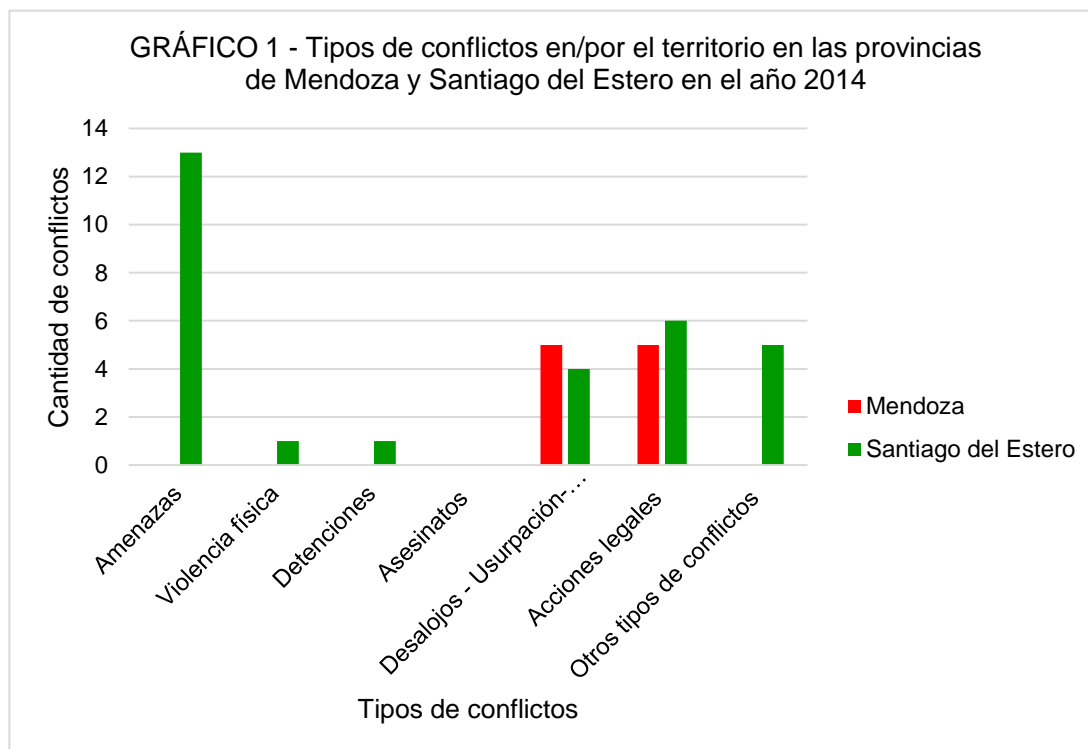
Finalmente, luego del relevamiento y procesamiento de la información, se realizó un análisis de los resultados que nos permiten comprender mejor el proceso de la lucha por la tierra, los actores que intervienen y su tratamiento mediático.

RESULTADOS

TIPOS DE CONFLICTOS EN/POR EL TERRITORIO

TABLA 1 - Tipos de conflictos en/por el territorio en las provincias de Mendoza y Santiago del Estero en el año 2014		
Conflictos	Mendoza	Santiago del Estero
Amenazas	SD	13
Violencia física	SD	1
Detenciones	SD	1
Asesinatos	SD	SD
Desalojos - Usurpación- Cercamientos	5	4
Acciones legales	5	6
Otros tipos de conflictos	SD	5
Total	10	30

SD: sin datos.
 Fuente: Relatoría DATALUTA - Banco de Datos de la Lucha por la Tierra, 2016.



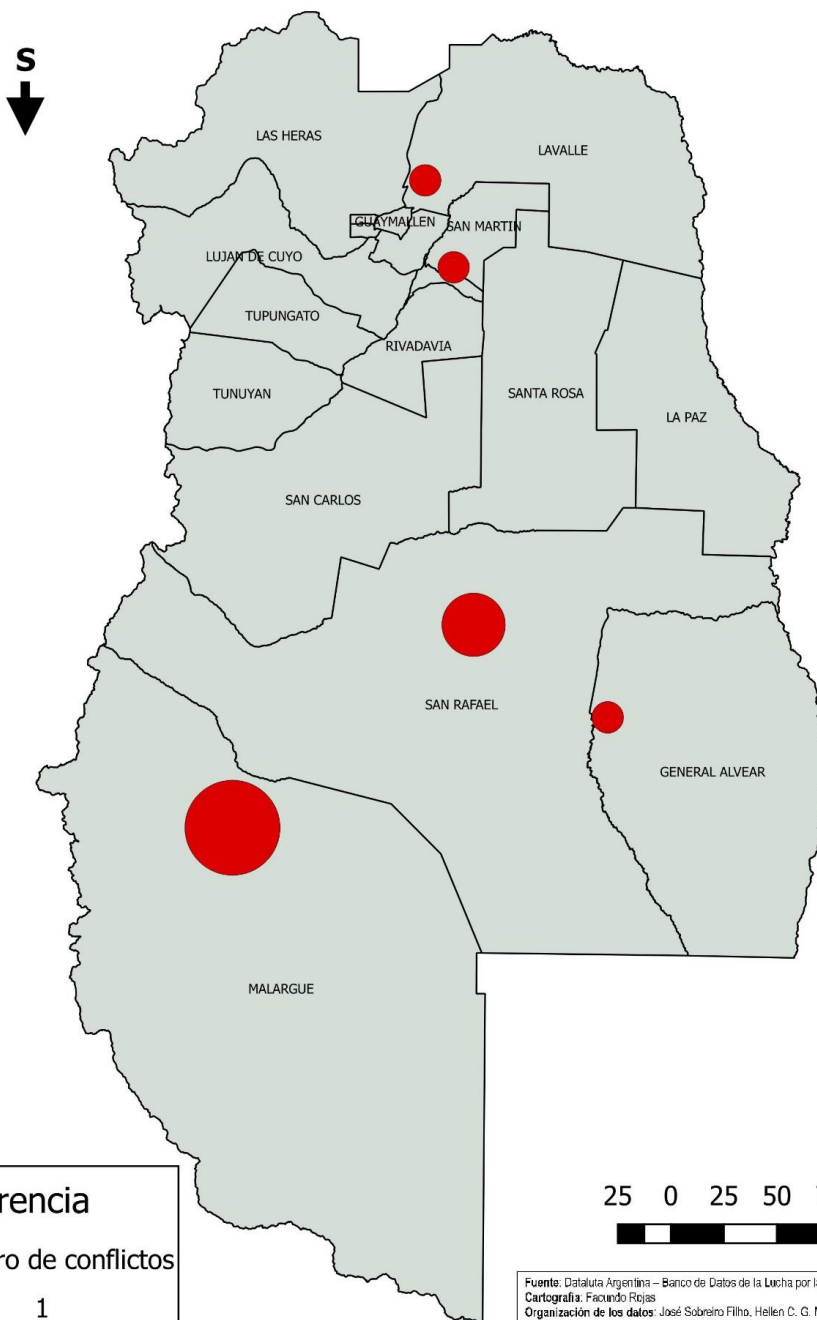
Interpretación de Tabla y Gráfico 1

A partir de la observación de la tabla y el gráfico 1 sobre los tipos de conflictos en y por el territorio rural relevados durante el 2014, en primer lugar, identificamos 30 (treinta) conflictos en el caso de la provincia de Santiago del Estero y 10 (diez) en el caso de la provincia de Mendoza.

Asimismo se evidencia que la amplia mayoría de los conflictos se relacionan con tres tipos: Amenazas, Desalojos-Usurpación-Cercamientos y Acciones legales.

A nivel provincial se destaca la gran presencia de Amenazas para la provincia de Santiago del Estero, representando 13 (trece) casos relevados. Mientras que para en la provincia de Mendoza los tipos se concentran sólo en la categoría de Desalojos-Usurpación-Cercamientos y Acciones legales, representando respectivamente 5 (cinco) casos relevados.


Mapa 1 - Mendoza - Conflictos en el campo - 2014 Conflictos por departamentos



Referencia

Número de conflictos

-  1
-  2
-  3


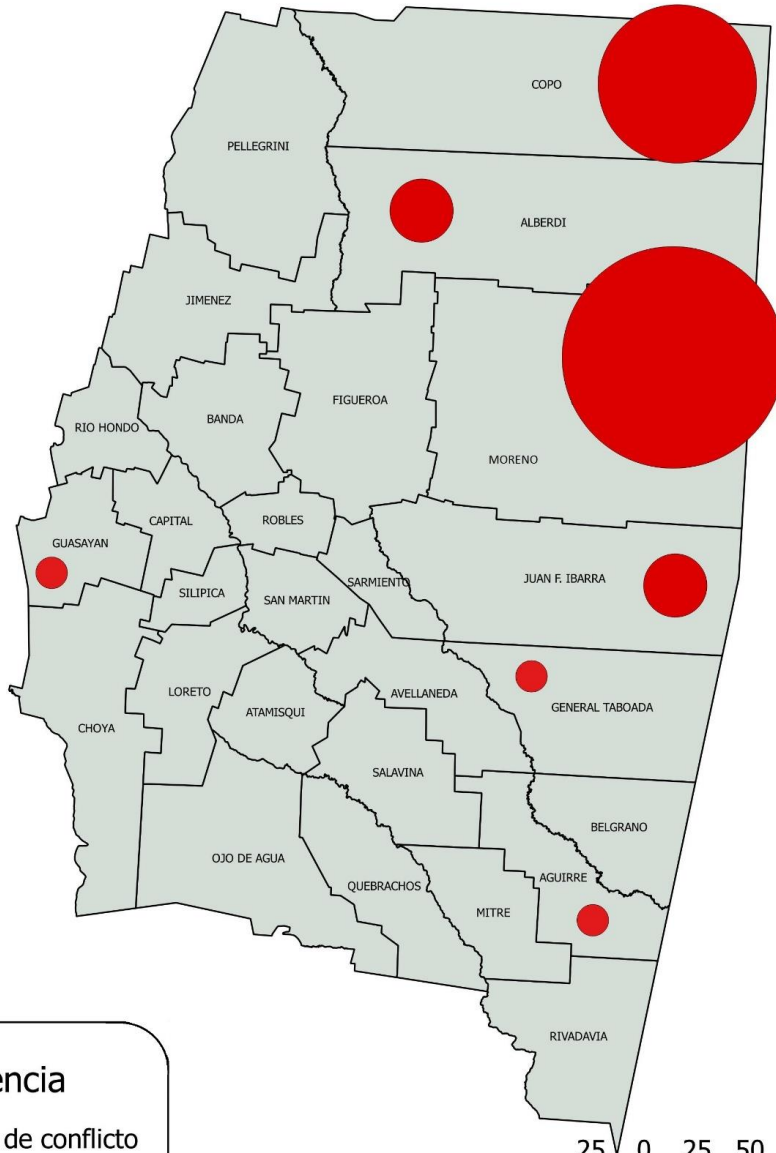


Fuente: Dataluta Argentina – Banco de Datos de la Lucha por la Tierra
 Cartografía: Facundo Rojas
 Organización de los datos: José Sobreiro Filho, Hellen C. G. Mesquita, Anabella Engelman, Daniel Martín, María Marta Bernabeu y Nicolás Parise.
 Software de Cartomática: QGIS
 Base Cartográfica: Facundo Rojas
 Fecha: 26 de julio de 2016




Mapa 2 - Santiago del Estero - Conflictos en el campo - 2014

Conflictos por departamentos



Fuente: Dataluta Argentina – Banco de Datos de la Lucha por la Tierra.
 Cartografía: Facundo Rojas
 Organización de los datos: José Sobreiro Filho, Hellen C. G. Mesquita, Ariabella Engelman, Daniel Martín, María Marta Bernabeu y Nicolas Parise.
 Software de Cartografía: QGIS
 Base Cartográfica: Facundo Rojas
 Fecha: 26 de julio de 2016



NERA  **UST**  **MOCASE** 

unesp 

Interpretación Mapa 1 y 2

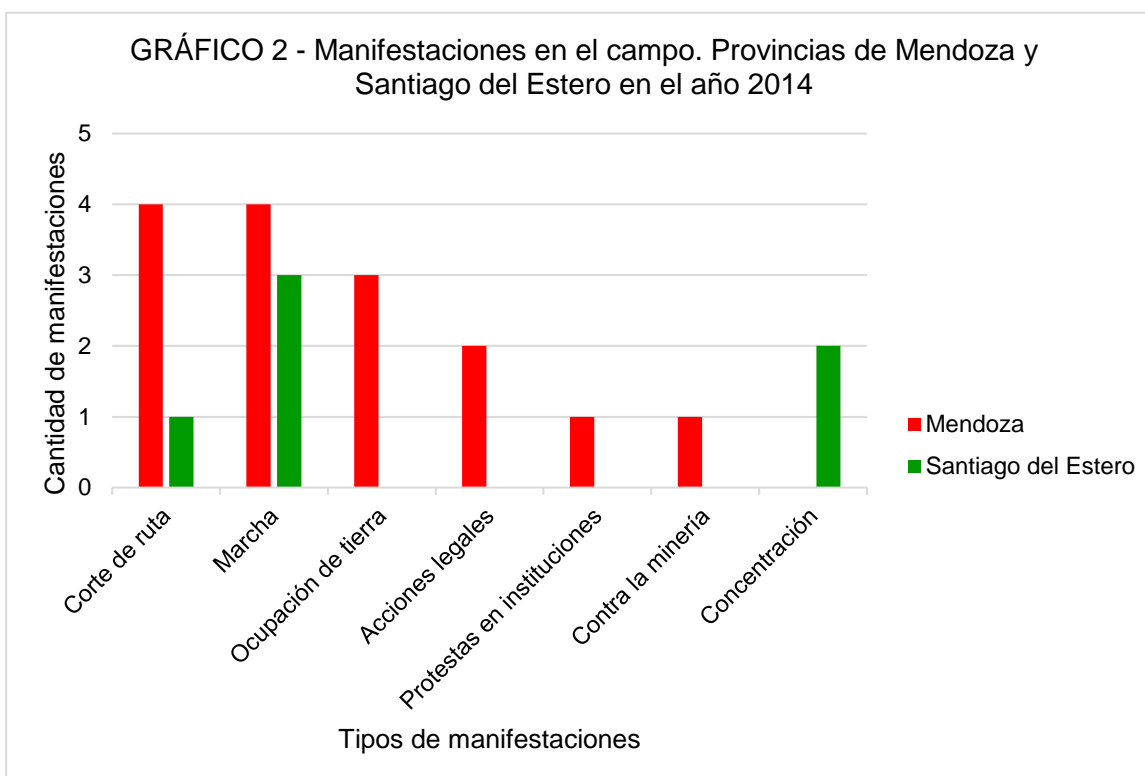
En los Mapas 1 y 2 se puede observar la distribución espacial de los conflictos en cada una de las provincias analizadas. En este sentido se visualiza una gran dispersión de casos, lo que indica la presencia de conflictos en todo el territorio provincial en ambas provincias.

En el caso de la provincia de Santiago del Estero se evidencia una mayor concentración en las regiones norte y centro-este.

MANIFESTACIONES EN EL CAMPO

TABLA 2 - Manifestaciones en el campo. Provincias de Mendoza y Santiago del Estero en el año 2014		
Manifestaciones	Mendoza	Santiago del Estero
Corte de ruta	4	1
Marcha	4	3
Ocupación de tierra	3	SD
Acciones legales	2	SD
Protestas en instituciones	1	SD
Contra la minería	1	SD
Concentración	SD	2
Total	15	6

SD: sin datos.
 Fuente: Relatoría DATALUTA - Banco de Datos de la Lucha por la Tierra, 2016.



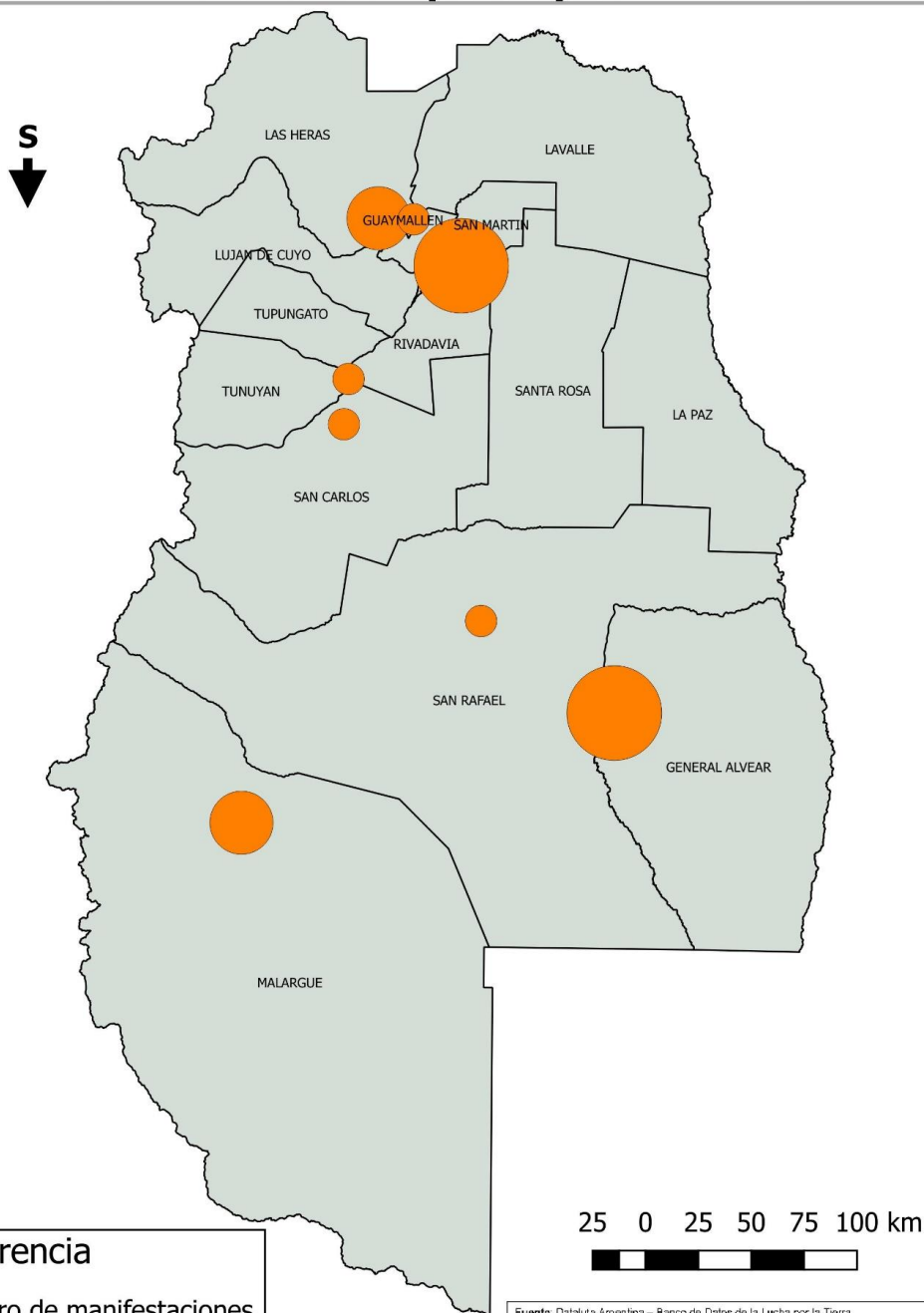
Interpretación gráfico y tabla 2

Las noticias relevadas provenientes de los medios masivos, alternativos y blogs mendocinos consultados durante el año 2014, registraron un total de 220 (doscientas veinte) casos relacionados a la cuestión agraria provincial, a partir de las cuales identificamos sólo 15 (quince) manifestaciones.

Mayormente fueron cortes de ruta 4(cuatro), marchas 4(cuatro) y ocupaciones de tierras 3 (tres) en oposición a las protestas frente a las instituciones y contra la megaminería, de las cuales contabilizamos dos (2) en total.

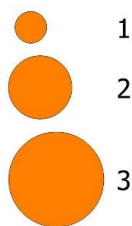
Mientras que en la provincia de Santiago del Estero se registraron sólo los medios masivos y blogs, sumando un total de 50 (cincuenta) noticias, donde identificamos 6 (seis) manifestaciones, todas localizadas en el norte de la provincia en el departamento de Copo, de las cuales 3 (tres) son marchas, 2 (dos) concentraciones y 1 (un) corte de ruta.

Mapa 3 - Mendoza. Manifestaciones - 2014 Manifestaciones por departamentos



Referencia

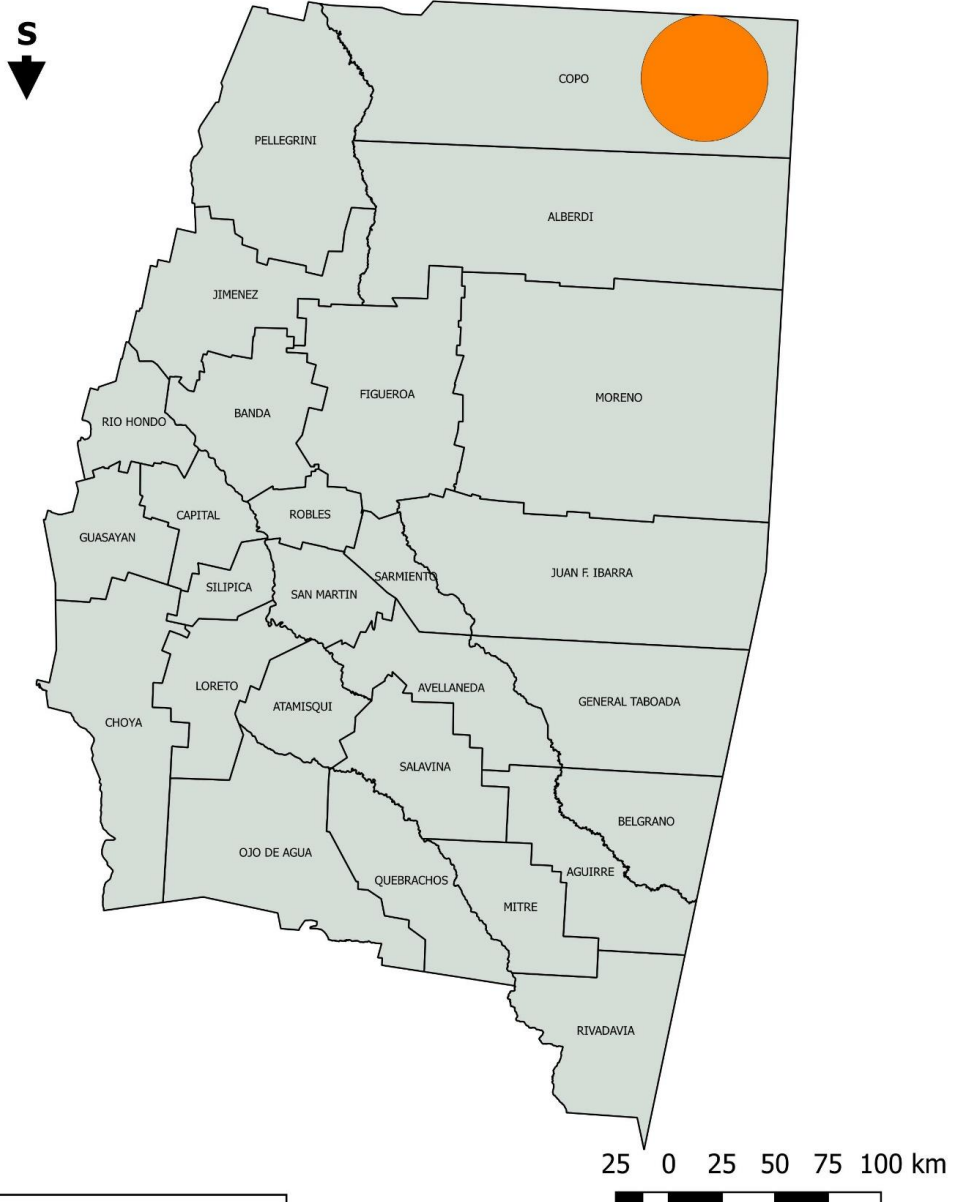
Número de manifestaciones



Fuente: Dataluta Argentina – Banco de Datos de la Lucha por la Tierra
 Cartografía: Facundo Rojas
 Organización de los datos: José Sobralino Filho, Helien C. G. Mesquita, Anabella Engelman, Daniel Martín, María Marta Bernabeu y Nicolas Parise.
 Software de Cartografía: QGIS
 Base Cartográfica: Facundo Rojas
 Fecha: 26 de julio de 2016




Mapa 4 - Santiago del Estero - Manifestaciones -2014 Manifestaciones por departamentos



Referencia

Número de manifestaciones



Fuente: Dataluta Argentina – Banco de Datos de la Lucha por la Tierra
 Cartografía: Facundo Rojas
 Organización de los datos: José Sobrino Filho, Hellen C. G. Mesquita, Anabella Ergelman, Daniel Martín, María Inés Bernabau y Nicolás Parise.
 Software de Cartografía: QGIS
 Base Cartográfica: Facundo Rojas
 Fecha: 26 de julio de 2016

Interpretación de los mapas 3 y 4

Para el caso de la provincia de Mendoza se observa una gran dispersión de los conflictos relevados en cuanto a su distribución espacial, mientras que para la provincia de Santiago del Estero los casos relevados se concentran en la región norte, concretamente en el departamento de Copo.

CONCLUSIONES

A simple vista se observa un escaso tratamiento de la conflictividad agraria en los medios de comunicación. Los periódicos con los cuales trabajamos expresan la disputa territorial entre el agronegocio y el campesinado a través del discurso, la política, la intencionalidad y la ideología de determinados sujetos y/o instituciones que incorporan sus concepciones y las difunden y materializan en los periódicos. Así, en diferente medida según el periódico y la provincia, se observa por un lado una complicidad con el agronegocio, en el caso de Mendoza en relación a la vitivinicultura, mientras que por otro se criminalizan o invisibilizan las acciones de las organizaciones campesinas, en el caso de Santiago del Estero con el MOCASE.

El proceso de construcción de conocimiento que realizan los periódicos es, también, una disputa territorial donde se ponen en conflicto diferentes puntos de vistas del mundo como por ejemplo el agronegocio nacional o multinacional y los diversos movimientos campesinos. El agronegocio representa corporaciones capitalistas que constituyen un conjunto de sistemas de producción de mercancías a través del monocultivo a gran escala, principalmente para la exportación, mientras que los campesinos son sistemas organizados en base a la diversidad, a pequeña escala y el mercado local, formando así otra lógica. La hegemonía del agronegocio no acepta otro modelo de desarrollo que el modelo agroexportador a gran escala de los productos básicos con alto consumo de pesticidas y transgénicos.

Las disputas territoriales entre el agronegocio y los campesinos y/o los pueblos vienen incrementado con el aumento de la producción de materias primas como soja y la minería. Sin embargo, esta creciente conflictividad en el campo no se visibiliza en los medios masivos de comunicación, lo cual se puede observar en los resultados de esta relatoría.